



Version web

Ville de Banogne- Recouvrance

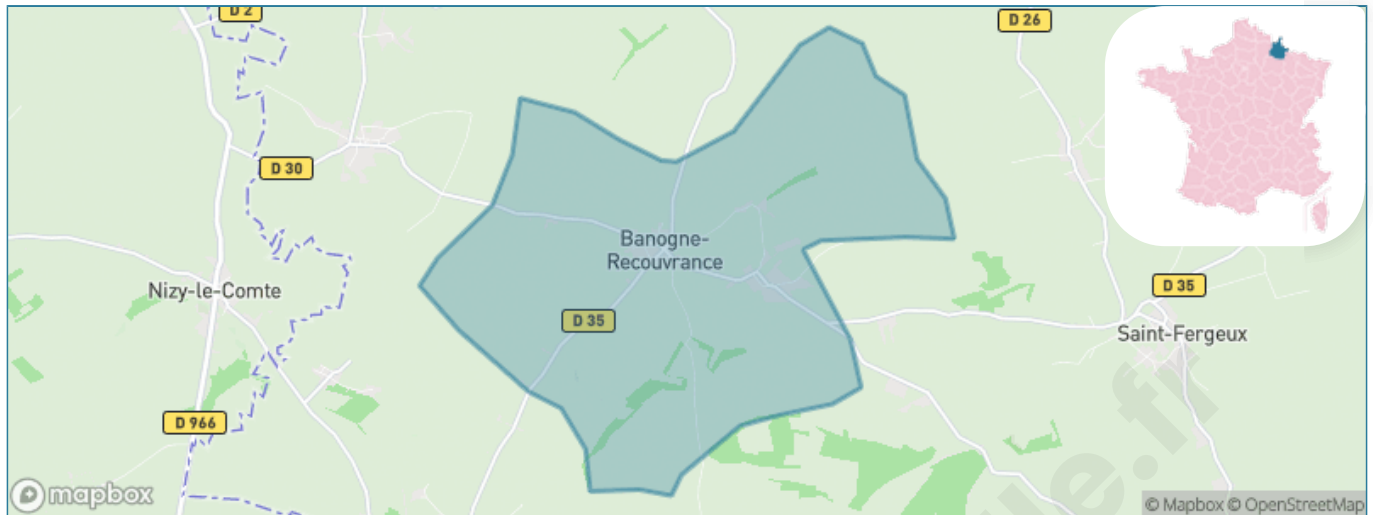
Présenté par

BIEN dans
ma **VILLE** 

Sommaire

Situation géographique	3
Statistiques sur la population	4
Evolution du nombre d'habitants	4
Tranche d'âge	5
0-14 ans	5
15-29 ans	5
30-44 ans	5
45-59 ans	5
60-74 ans	5
75-89 ans	5
90 ans et +	5
Activité professionnelle	5
Agriculteurs	5
Artisans, Commerçants	5
Cadres et sup.	5
Professions intermédiaires	5
Employé	5
Ouvrier	5
Retraité	5
Autres	5
Niveau de diplôme	6
Sans diplôme ou CEP	6
Brevet, BEPC, DNB	6
CAP-BEP ou équivalent	6
BAC ou équivalent	6
BAC+2	6
BAC+3 ou +4	6
BAC+5 ou plus	6
Composition des ménages	6
Couple sans enfant	6
Couple avec enfant(s)	6
Famille monoparentale	6
Colocation / Autre	6
Personnes seules	6
Profils électoraux	7
Premier tour	7
Sécurité	8
Evolution du nombre d'infractions	8
Pour comparer	9
Services à la population	10
Commerce	10
Éducation	10
Villes autour de Banogne-Recouvrance	12

Situation géographique



i Informations clés

- **Région** : Grand Est
- **Département** : Ardennes
- **Code postal** : 08220
- **Superficie** : 19 km²



Statistiques sur la population



Nombre d'habitants

162



Age moyen

41 ans



Pop active

50%



Taux chômage

6%



Pop densité

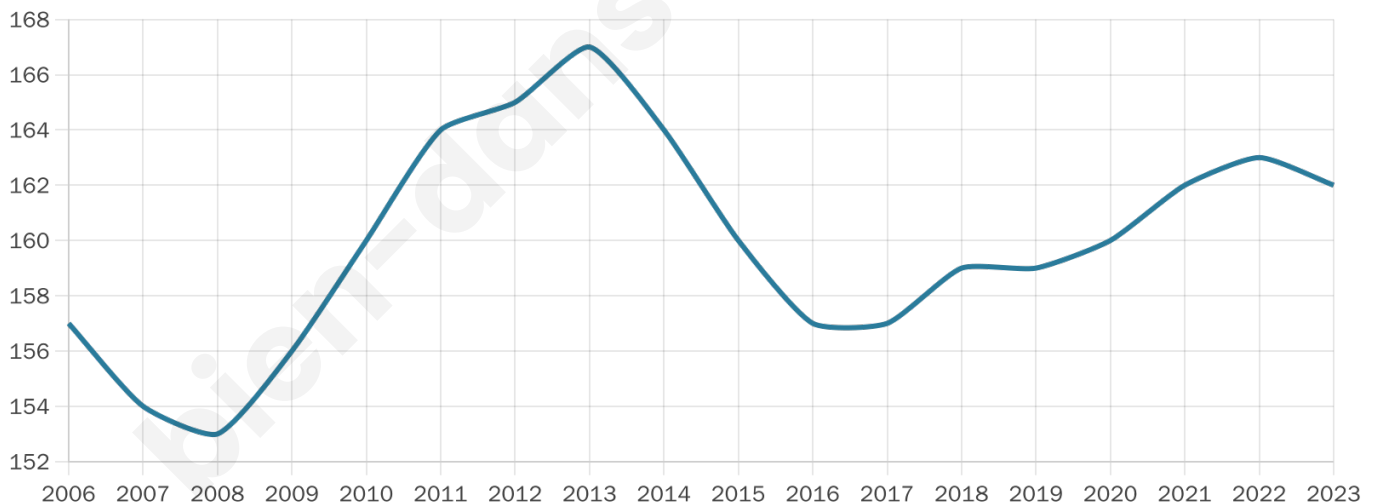
9 h/km²



Revenu moyen

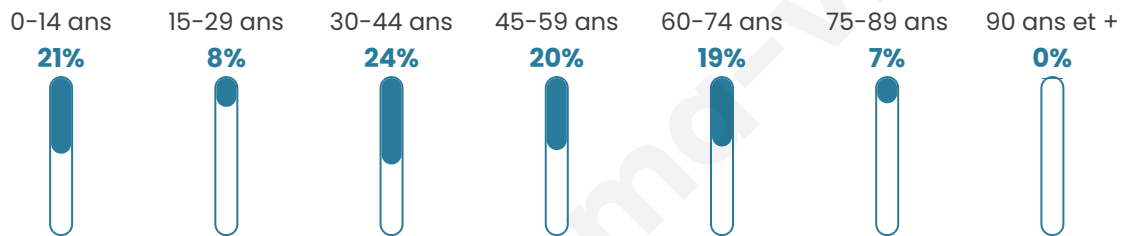
26 040 €/an

Evolution du nombre d'habitants

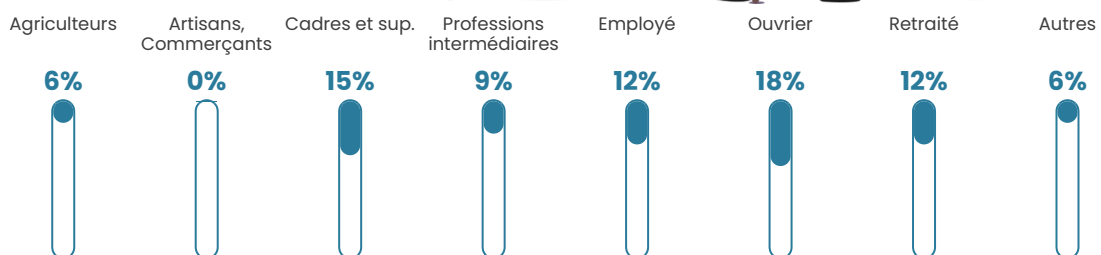


Sources : Institut national de la statistique et des études économiques (insee) selon Les dernières parutions officielles de 2024 portant sur les années 2020, 2021 et 2022.

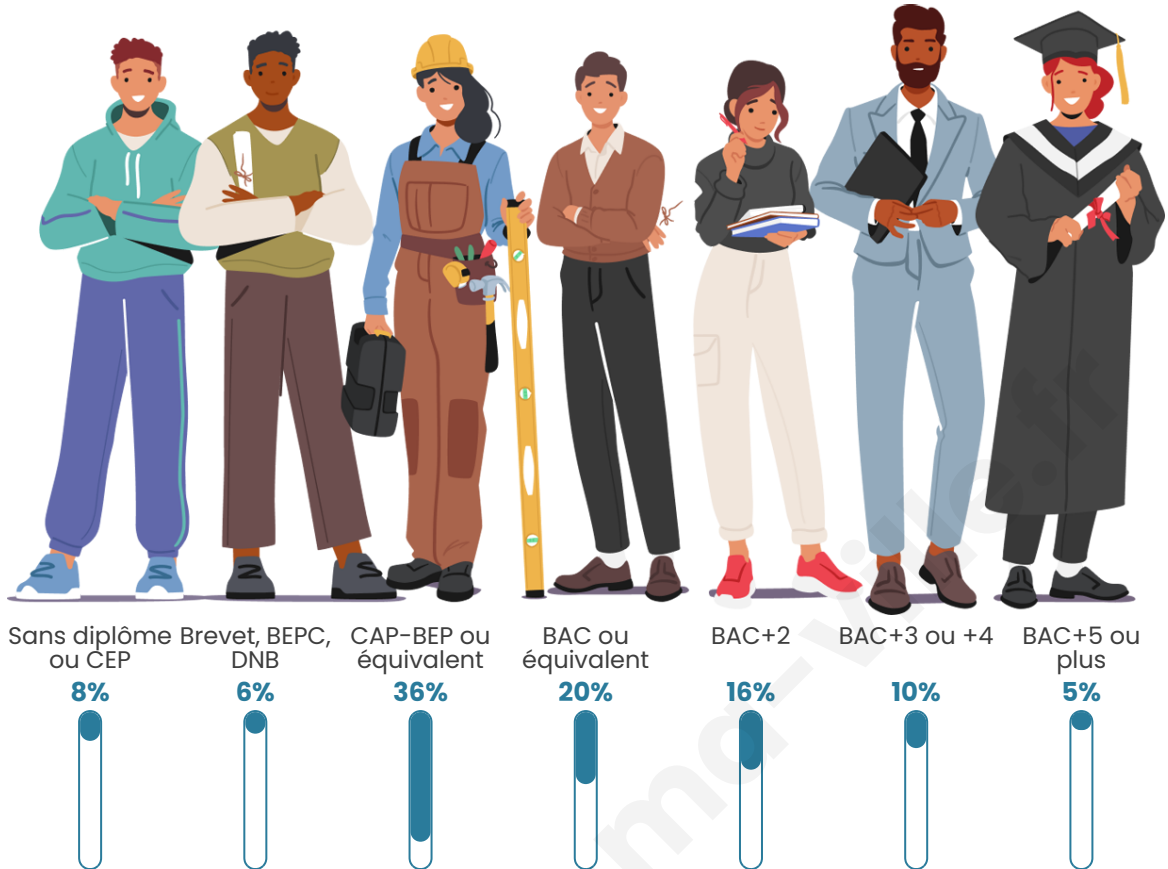
Tranche d'âge




Activité professionnelle



Niveau de diplôme















Composition des ménages



Profils électoraux



Premier tour

	Marine LE PEN	33.33 %
	Emmanuel MACRON	22.55 %
	Jean LASSALLE	10.78 %
	Éric ZEMMOUR	10.78 %
	Jean-Luc MÉLENCHON	4.90 %
	Valérie PÉCRESSE	4.90 %
	Yannick JADOT	3.92 %
	Nathalie ARTHAUD	2.94 %
	Fabien ROUSSEL	2.94 %
	Philippe POUTOU	1.96 %
	Nicolas DUPONT-AIGNAN	0.98 %
	Anne HIDALGO	0.00 %

126 inscrits

Participation : 81.75%
Votes blancs : 0.97%
Votes nuls : 0.00%

Second tour

	Emmanuel MACRON	44,68 %
	Marine LE PEN	55,32 %

126 inscrits

Participation : 85.71%
Votes blancs : 10.19%
Votes nuls : 2.78%

Sécurité



Agressions physiques / sexuelles

0



Cambriolages

0



Vols / dégradations

0



Stupéfiants

0

Evolution du nombre d'infractions



Pour comparer

(en proportion du nombre d'habitants)



Sources : Bases statistiques communale, départementale et régionale de la délinquance enregistrée par la police et la gendarmerie nationales selon les dernières parutions officielles de 2025 portant sur l'année 2024 ([data.gouv](https://data.gouv.fr)).

Agressions physiques / sexuelles : Violences sexuelles, coups et blessures volontaires intrafamiliaux, coups et blessures volontaires, autres coups, blessures volontaires et vols violents sans arme.

Cambriolages : Cambriolages de logements.

Vols : Vols avec armes, vols d'accessoires sur véhicules, vols dans les véhicules, vols de véhicules, vols sans violence contre des personnes, destructions, dégradations volontaires et escroqueries.

Stupéfiants : Trafic de stupéfiants dont (AFD) et usage de stupéfiants.

Services à la population



Commerce

Hypermarché	X <u>Saint-Brice-Courcelles</u> 33km
Supermarché	X <u>Château-Porcien</u> 10km
Superette	X <u>Sévigny-Waleppe</u> 5km
Boulangerie	X <u>Saint-Germainmont</u> 7km
Boucherie	X <u>Montcornet</u> 16km
Restaurant	X <u>Dizy-le-Gros</u> 9km
Garage	1
Station-service	X <u>Château-Porcien</u> 10km
Banque	X <u>Asfeld</u> 11km
La poste	X <u>Dizy-le-Gros</u> 9km
Coiffeur	1
Tabac	X <u>Rethel</u> 19km
Bars / discothèque	X <u>Dizy-le-Gros</u> 9km
Bibliothèque	X <u>Rethel</u> 19km
Cinéma	X <u>Reims</u> 33km
Vétérinaire	X <u>Chaumont-Porcien</u> 13km



Santé

Pharmacie	X <u>Saint-Germainmont</u> 7km
Hôpital	X <u>Rethel</u> 19km
Laboratoire d'analyses médicales	X <u>Montcornet</u> 16km
Etablissement pour handicapé	X <u>Sissonne</u> 16km
EHPA	X <u>Saint-Germainmont</u> 7km
Médecin	X <u>Saint-Germainmont</u> 7km
Dentiste	X <u>Dizy-le-Gros</u> 10km
Chirurgien	X <u>Rethel</u> 19km
Dermatologue	X <u>Saint-Erme-Outre-et-Ramecourt</u> 19km
Anesthésiste	X <u>Rethel</u> 19km
Gastro-entérologue	X <u>Rethel</u> 19km
Gynécologue	X <u>Marle</u> 31km
Cancérologue	X <u>Reims</u> 36km
Neurologue	X <u>Reims</u> 35km
Ophtalmologue	X <u>Rethel</u> 19km
ORL	X <u>Reims</u> 31km
Cardiologue	X <u>Reims</u> 35km
Pédiatre	X <u>Reims</u> 35km
Pneumologue	X <u>Rethel</u> 19km
Psychologue	X <u>Reims</u> 31km
Radiologue	X <u>Rethel</u> 19km
Rhumatologue	X <u>Laon</u> 35km
Sage-femme	X <u>Asfeld</u> 12km



Éducation

Crèche	X <u>Lor</u> 6km
Ecole maternelle Public	X <u>Lislet</u> 15km
Ecole maternelle Privé	X <u>Fismes</u> 43km
Ecole primaire Public	X <u>Nizy-le-Comte</u> 4km
Ecole primaire Privé	X <u>Rozoy-sur-Serre</u> 16km
Collège Public	X <u>Asfeld</u> 11km
Collège Privé	X <u>Rethel</u> 19km
Lycée Public	X <u>Rethel</u> 19km
Lycée Privé	X <u>Bétheny</u> 32km

Sources : Base Sirene des entreprises et de leurs établissements selon les dernières parutions officielles de 2025 portant sur l'année 2024 ([data.gouv](#)). Liste, localisation et tarifs des professionnels de santé selon les dernières parutions officielles de 2025 portant sur l'année 2024 ([opendatasoft](#)) et FINESS Extraction du Fichier des établissements selon les dernières parutions officielles de 2025 portant sur

l'année 2024 ([data.gouv](https://data.gouv.fr)). Adresse et géolocalisation des établissements d'enseignement du premier et second degrés selon les dernières parutions officielles de 2025 portant sur l'année 2024 ([data.education.gouv](https://data.education.gouv.fr))

bien-dans-ma-ville.fr

Villes autour de Banogne-Recouvrance

Ville	Habitants	Superficie	Pop densité	Pop active	Taux chômage	Revenu moyen	Prix immobilier
Saint-Quentin-le-Petit	126	9 km ²	14 h/km ²	47.6%	4%	22 080 €/an	904 €/m ²
Hannogne-Saint-Rémy	110	18 km ²	6 h/km ²	42.7%	8.2%	22 600 €/an	962 €/m ²
Le Thour	357	16 km ²	22 h/km ²	47.9%	5.3%	20 290 €/an	1 441 €/m ²
Nizy-le-Comte	225	31 km ²	7 h/km ²	48%	6.7%	21 680 €/an	1 333 €/m ²
Sévigny-Waleppe	218	24 km ²	9 h/km ²	42.7%	5%	18 600 €/an	1 152 €/m ²
Lor	141	8 km ²	18 h/km ²	36.9%	2.8%	21 380 €/an	1 260 €/m ²
Saint-Fergeux	213	25 km ²	9 h/km ²	50.7%	9.4%	20 270 €/an	1 231 €/m ²
Saint-Germainmont (1 avis)	806	15 km ²	54 h/km ²	42.6%	5%	21 030 €/an	1 283 €/m ²
Villers-devant-le-Thour	414	16 km ²	26 h/km ²	48.8%	4.1%	23 040 €/an	1 292 €/m ²
Seraincourt	254	16 km ²	16 h/km ²	46.9%	4.3%	19 390 €/an	673 €/m ²
Gomont (4 avis)	317	7 km ²	45 h/km ²	51.4%	3.5%	22 360 €/an	947 €/m ²
La Selve (1 avis)	201	4 km ²	50 h/km ²	50.2%	5%	20 440 €/an	1 216 €/m ²
Herpy-l'Arlésienne	208	10 km ²	21 h/km ²	49%	5.8%	22 500 €/an	1 328 €/m ²
Condé-lès-Herpy	218	11 km ²	20 h/km ²	46.8%	8.3%	20 800 €/an	1 063 €/m ²
Renneville	187	9 km ²	21 h/km ²	49.7%	4.8%	20 680 €/an	NC

bien-dans-ma-ville.fr



Vous aimez votre ville ? Notez-la !

Et faites-nous part de vos remarques constructives



Avec

BIEN dans ma **VILLE** 