



Version web

Ville de Bannes

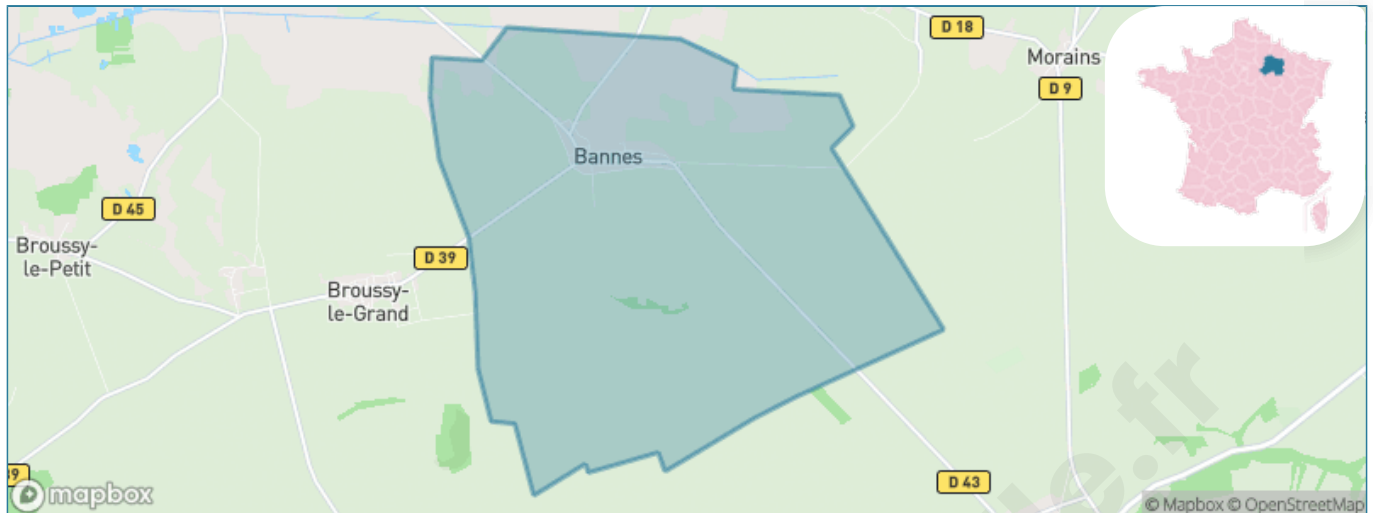
Présenté par

BIEN dans
ma **VILLE** 

Sommaire

Situation géographique	3
Statistiques sur la population	4
Evolution du nombre d'habitants	4
Tranche d'âge	5
0-14 ans	5
15-29 ans	5
30-44 ans	5
45-59 ans	5
60-74 ans	5
75-89 ans	5
90 ans et +	5
Activité professionnelle	5
Agriculteurs	5
Artisans, Commerçants	5
Cadres et sup.	5
Professions intermédiaires	5
Employé	5
Ouvrier	5
Retraité	5
Autres	5
Niveau de diplôme	6
Sans diplôme ou CEP	6
Brevet, BEPC, DNB	6
CAP-BEP ou équivalent	6
BAC ou équivalent	6
BAC+2	6
BAC+3 ou +4	6
BAC+5 ou plus	6
Composition des ménages	6
Couple sans enfant	6
Couple avec enfant(s)	6
Famille monoparentale	6
Colocation / Autre	6
Personnes seules	6
Profils électoraux	7
Premier tour	7
Sécurité	8
Evolution du nombre d'infractions	8
Pour comparer	9
Services à la population	10
Commerce	10
Éducation	10
Villes autour de Bannes	12

Situation géographique



i Informations clés

- **Région** : Grand Est
- **Département** : Marne
- **Code postal** : 51230
- **Superficie** : 23 km²



Marne
LE DÉPARTEMENT

Statistiques sur la population



Nombre d'habitants

252



Age moyen

41 ans



Pop active

48.8%



Taux chômage

7.1%



Pop densité

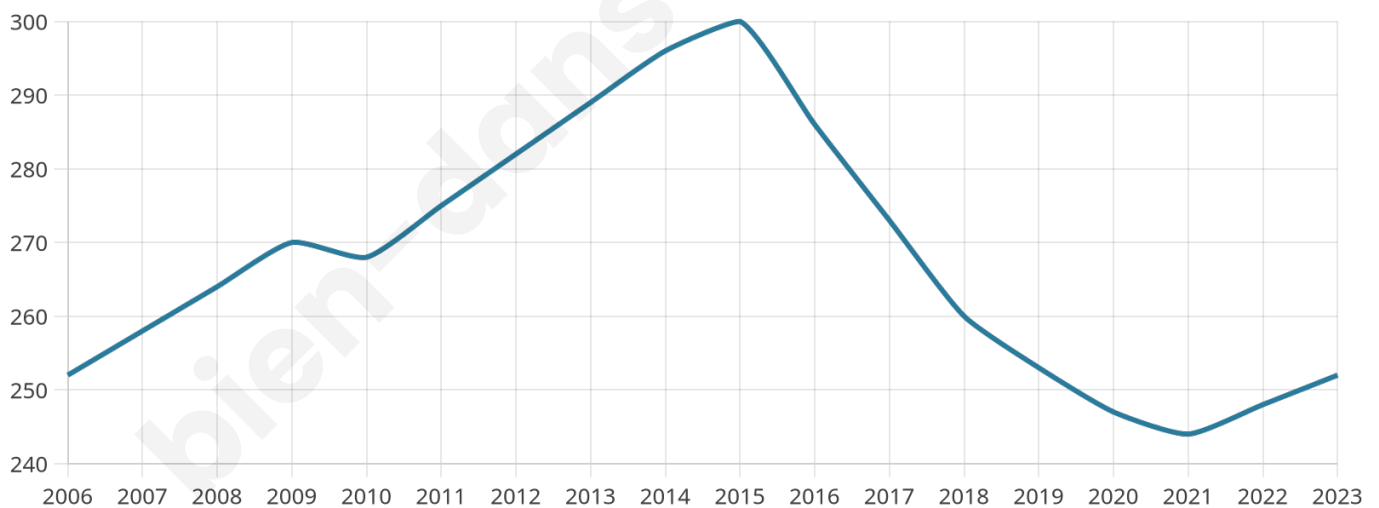
11 h/km²



Revenu moyen

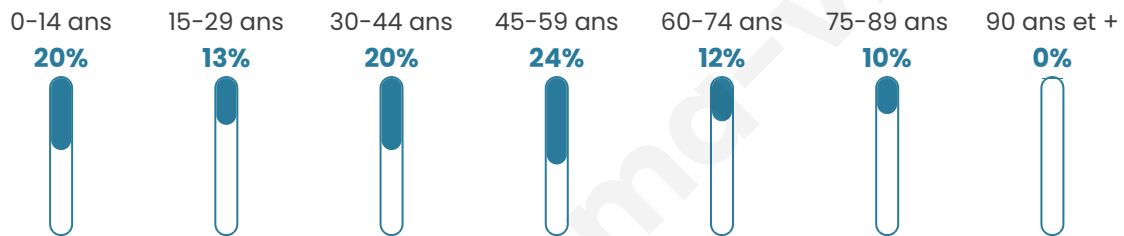
21 250 €/an

Evolution du nombre d'habitants

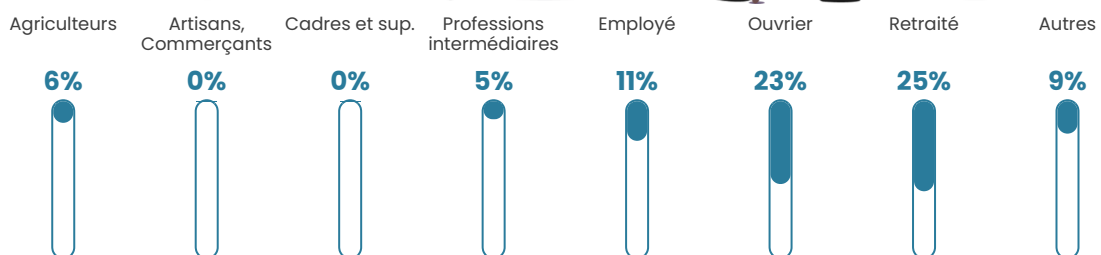


Sources : Institut national de la statistique et des études économiques (insee) selon Les dernières parutions officielles de 2024 portant sur les années 2020, 2021 et 2022.


Tranche d'âge




Activité professionnelle



Niveau de diplôme















Composition des ménages



Profils électoraux

Premier tour

	Marine LE PEN	44.79 %
	Emmanuel MACRON	23.31 %
	Jean-Luc MÉLENCHON	7.36 %
	Jean LASSALLE	6.13 %
	Éric ZEMMOUR	6.13 %
	Nicolas DUPONT-AIGNAN	6.13 %
	Fabien ROUSSEL	1.84 %
	Yannick JADOT	1.23 %
	Valérie PÉCRESSE	1.23 %
	Philippe POUTOU	1.23 %
	Anne HIDALGO	0.61 %
	Nathalie ARTHAUD	0.00 %



198 inscrits

Participation : 83.84%

Votes blancs : 0.60%

Votes nuls : 1.20%

Second tour

	Emmanuel MACRON	38,46 %
	Marine LE PEN	61,54 %

199 inscrits

Participation : 83.92%

Votes blancs : 5.39%

Votes nuls : 1.2%

Sécurité



Agressions physiques / sexuelles

0



Cambriolages

0



Vols / dégradations

0



Stupéfiants

0

Evolution du nombre d'infractions



Pour comparer

(en proportion du nombre d'habitants)



Sources : Bases statistiques communale, départementale et régionale de la délinquance enregistrée par la police et la gendarmerie nationales selon les dernières parutions officielles de 2025 portant sur l'année 2024 ([data.gouv](https://data.gouv.fr)).

Agressions physiques / sexuelles : Violences sexuelles, coups et blessures volontaires intrafamiliaux, coups et blessures volontaires, autres coups, blessures volontaires et vols violents sans arme.

Cambriolages : Cambriolages de logements.

Vols : Vols avec armes, vols d'accessoires sur véhicules, vols dans les véhicules, vols de véhicules, vols sans violence contre des personnes, destructions, dégradations volontaires et escroqueries.

Stupéfiants : Trafic de stupéfiants dont (AFD) et usage de stupéfiants.

Services à la population



Commerce

Hypermarché	X <u>Sézanne</u> 17km
Supermarché	X <u>Fère-Champenoise</u> 8km
Superette	X <u>Fère-Champenoise</u> 7km
Boulangerie	X <u>Vert-Toulon</u> 5km
Boucherie	X <u>Fère-Champenoise</u> 7km
Restaurant	X <u>Fère-Champenoise</u> 7km
Garage	X <u>Broussy-le-Grand</u> 3km
Station-service	X <u>Fère-Champenoise</u> 7km
Banque	X <u>Fère-Champenoise</u> 7km
La poste	X <u>Val-des-Marais</u> 6km
Coiffeur	2
Tabac	X <u>Fère-Champenoise</u> 7km
Bars / discothèque	X <u>Fère-Champenoise</u> 7km
Bibliothèque	X <u>Blancs-Coteaux</u> 13km
Cinéma	X <u>Sézanne</u> 16km
Vétérinaire	X <u>Écury-le-Repos</u> 9km



Santé

Pharmacie	X <u>Fère-Champenoise</u> 7km
Hôpital	X <u>Sézanne</u> 16km
Laboratoire d'analyses médicales	X <u>Sézanne</u> 17km
Etablissement pour handicapé	X <u>Sézanne</u> 16km
EHPA	X <u>Blancs-Coteaux</u> 14km
Médecin	X <u>Fère-Champenoise</u> 8km
Dentiste	X <u>Fère-Champenoise</u> 8km
Chirurgien	X <u>Épernay</u> 28km
Dermatologue	X <u>Épernay</u> 27km
Anesthésiste	X <u>Épernay</u> 28km
Gastro-entérologue	X <u>Épernay</u> 28km
Gynécologue	X <u>Épernay</u> 28km
Cancérologue	X <u>Bezannes</u> 47km
Neurologue	X <u>Saint-Martin-sur-le-Pré</u> 37km
Ophtalmologue	X <u>Épernay</u> 26km
ORL	X <u>Épernay</u> 28km
Cardiologue	X <u>Épernay</u> 28km
Pédiatre	X <u>Épernay</u> 26km
Pneumologue	X <u>Épernay</u> 28km
Psychologue	X <u>Épernay</u> 27km
Radiologue	X <u>Épernay</u> 26km
Rhumatologue	X <u>Épernay</u> 28km
Sage-femme	X <u>Pleurs</u> 12km



Éducation

Crèche	X <u>Fère-Champenoise</u> 8km
Ecole maternelle Public	1
Ecole maternelle Privé	X <u>Fismes</u> 59km
Ecole primaire Public	X <u>Broussy-le-Grand</u> 3km
Ecole primaire Privé	X <u>Blancs-Coteaux</u> 13km
Collège Public	X <u>Fère-Champenoise</u> 8km

Collège Privé	X <u>Épernay</u> 27km
Lycée Public	X <u>Sézanne</u> 17km
Lycée Privé	X <u>Épernay</u> 27km

Sources : Base Sirene des entreprises et de leurs établissements selon les dernières parutions officielles de 2025 portant sur l'année 2024 ([data.gouv](#)). Liste, localisation et tarifs des professionnels de santé selon les dernières parutions officielles de 2025 portant sur l'année 2024 ([opendatasoft](#)) et FINESS Extraction du Fichier des établissements selon les dernières parutions officielles de 2025 portant sur l'année 2024 ([data.gouv](#)). Adresse et géolocalisation des établissements d'enseignement du premier et second degrés selon les dernières parutions officielles de 2025 portant sur l'année 2024 ([data.education.gouv](#))

bien-dans-ma-ville.fr

Villes autour de Bannes

Ville	Habitants	Superficie	Pop densité	Pop active	Taux chômage	Revenu moyen	Prix immobilier
Broussy-le-Grand (1 avis)	309	21 km ²	15 h/km ²	46.6%	7.8%	22 850 €/an	NC
Coizard-Joches	94	10 km ²	9 h/km ²	45.7%	8.5%	NC	1 620 €/m ²
Vert-Toulon	281	22 km ²	13 h/km ²	48.8%	5%	24 190 €/an	1 393 €/m ²
Val-des-Marais	549	39 km ²	14 h/km ²	47.9%	4.4%	24 300 €/an	1 545 €/m ²
Broussy-le-Petit	136	11 km ²	12 h/km ²	41.9%	5.9%	24 640 €/an	NC
Courjeonnet	49	5 km ²	10 h/km ²	40.8%	6.1%	NC	NC
Fère-Champenoise (1 avis)	2 173	65 km ²	33 h/km ²	43.2%	5.2%	21 310 €/an	1 538 €/m ²
Île-de-Batz	458	3 km ²	153 h/km ²	35.4%	4.8%	23 080 €/an	2 500 €/m ²
Pierre-Morains	99	13 km ²	8 h/km ²	49.5%	1%	NC	1 525 €/m ²
Écury-le-Repos	62	10 km ²	6 h/km ²	33.9%	3.2%	NC	980 €/m ²
Reuves	59	6 km ²	10 h/km ²	35.6%	1.7%	NC	1 278 €/m ²
Fèrebrianges	127	7 km ²	18 h/km ²	63%	0.8%	26 540 €/an	1 664 €/m ²
Linthes	113	9 km ²	13 h/km ²	49.6%	3.5%	24 080 €/an	NC
Connantre (1 avis)	1 011	28 km ²	36 h/km ²	45.7%	7.2%	22 820 €/an	NC
Villevenard	193	13 km ²	15 h/km ²	49.2%	2.1%	26 230 €/an	2 236 €/m ²

bien-dans-ma-ville.fr



Vous aimez votre ville ? Notez-la !

Et faites-nous part de vos remarques constructives



Avec

BIEN dans
ma **VILLE** 