



Version web

# Ville de Ban-de-Sapt

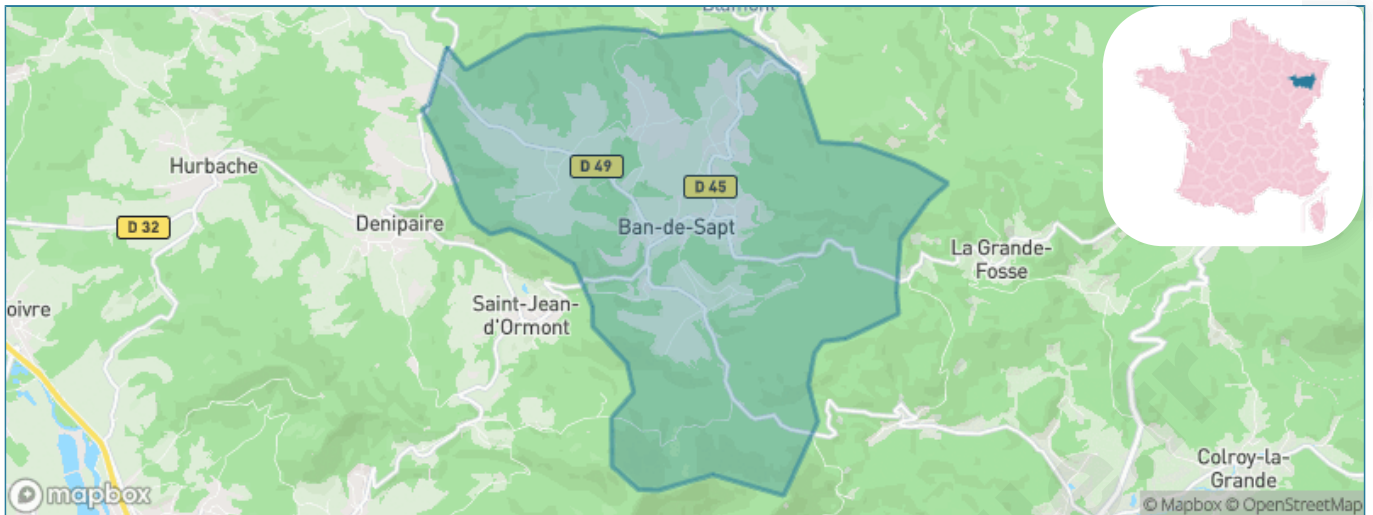
Présenté par

**BIEN** dans  
ma **VILLE** 

# Sommaire

Situation géographique .....	3
Statistiques sur la population .....	4
Evolution du nombre d'habitants .....	4
Tranche d'âge .....	5
0-14 ans .....	5
15-29 ans .....	5
30-44 ans .....	5
45-59 ans .....	5
60-74 ans .....	5
75-89 ans .....	5
90 ans et + .....	5
Activité professionnelle .....	5
Agriculteurs .....	5
Artisans, Commerçants .....	5
Cadres et sup. ....	5
Professions intermédiaires .....	5
Employé .....	5
Ouvrier .....	5
Retraité .....	5
Autres .....	5
Niveau de diplôme .....	6
Sans diplôme ou CEP .....	6
Brevet, BEPC, DNB .....	6
CAP-BEP ou équivalent .....	6
BAC ou équivalent .....	6
BAC+2 .....	6
BAC+3 ou +4 .....	6
BAC+5 ou plus .....	6
Composition des ménages .....	6
Couple sans enfant .....	6
Couple avec enfant(s) .....	6
Famille monoparentale .....	6
Colocation / Autre .....	6
Personnes seules .....	6
Profils électoraux .....	7
Premier tour .....	7
Sécurité .....	8
Evolution du nombre d'infractions .....	8
Pour comparer .....	9
Services à la population .....	10
Commerce .....	10
Éducation .....	10
Villes autour de Ban-de-Sapt .....	12

# Situation géographique



## i Informations clés

- **Région** : Grand Est
- **Département** : Vosges
- **Code postal** : 88210
- **Superficie** : 22 km<sup>2</sup>



# Statistiques sur la population



Nombre d'habitants

**360**



Age moyen

**43 ans**



Pop active

**44.7%**



Taux chômage

**13%**



Pop densité

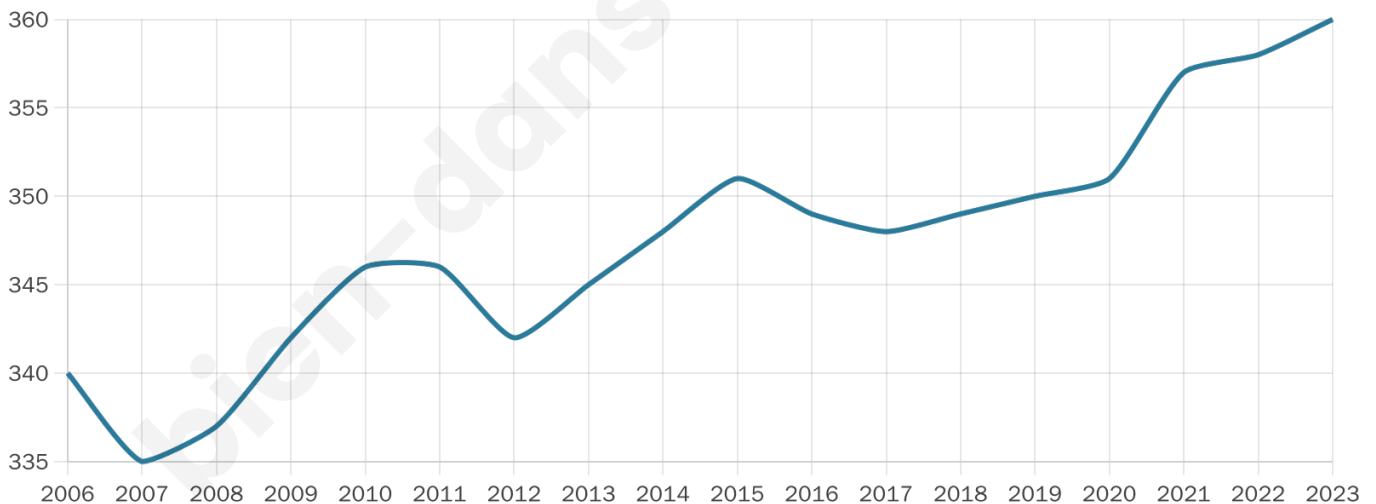
**16 h/km<sup>2</sup>**



Revenu moyen

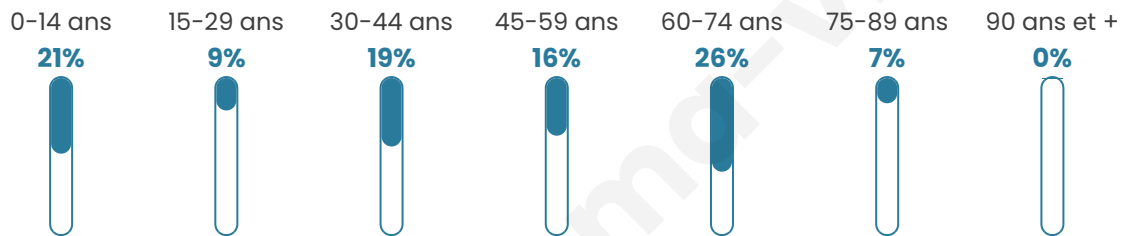
**21 770 €/an**

## Evolution du nombre d'habitants

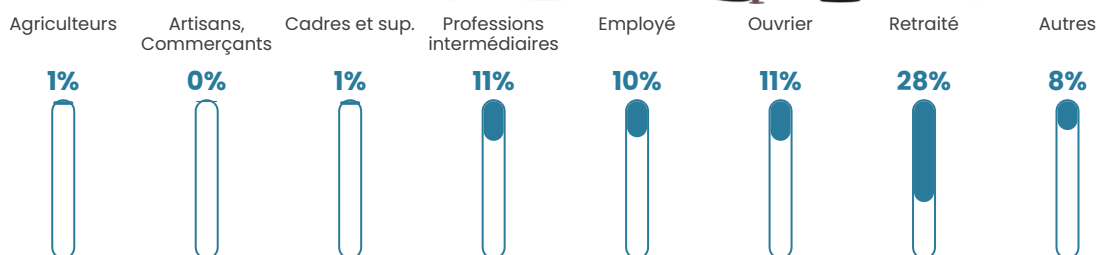


Sources : Institut national de la statistique et des études économiques (insee) selon Les dernières parutions officielles de 2024 portant sur les années 2020, 2021 et 2022.

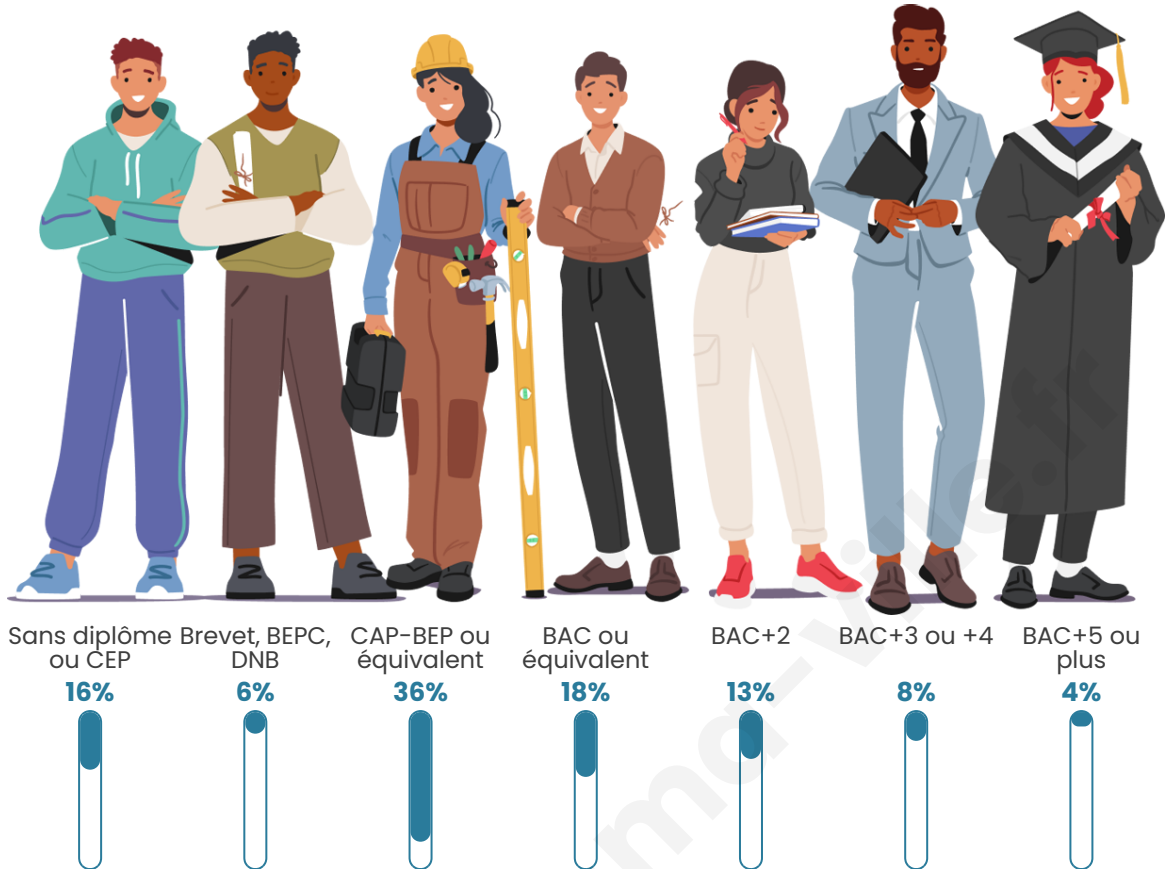
## Tranche d'âge




## Activité professionnelle



## Niveau de diplôme




## Composition des ménages



# Profils électoraux

## Premier tour

	Marine LE PEN	32.02 %
	Jean-Luc MÉLENCHON	20.18 %
	Emmanuel MACRON	17.54 %
	Éric ZEMMOUR	11.84 %
	Yannick JADOT	4.82 %
	Jean LASSALLE	4.39 %
	Valérie PÉCRESSE	4.39 %
	Fabien ROUSSEL	2.19 %
	Nicolas DUPONT-AIGNAN	1.75 %
	Anne HIDALGO	0.44 %
	Philippe POUTOU	0.44 %
	Nathalie ARTHAUD	0.00 %



### 298 inscrits

Participation : 78.19%

Votes blancs : 1.72%

Votes nuls : 0.43%

## Second tour

	Emmanuel MACRON	39,3 %
	Marine LE PEN	60,7 %

### 298 inscrits

Participation : 81.21%

Votes blancs : 3.31%

Votes nuls : 2.07%

# Sécurité



Agressions physiques / sexuelles

0



Cambriolages

0



Vols / dégradations

0



Stupéfiants

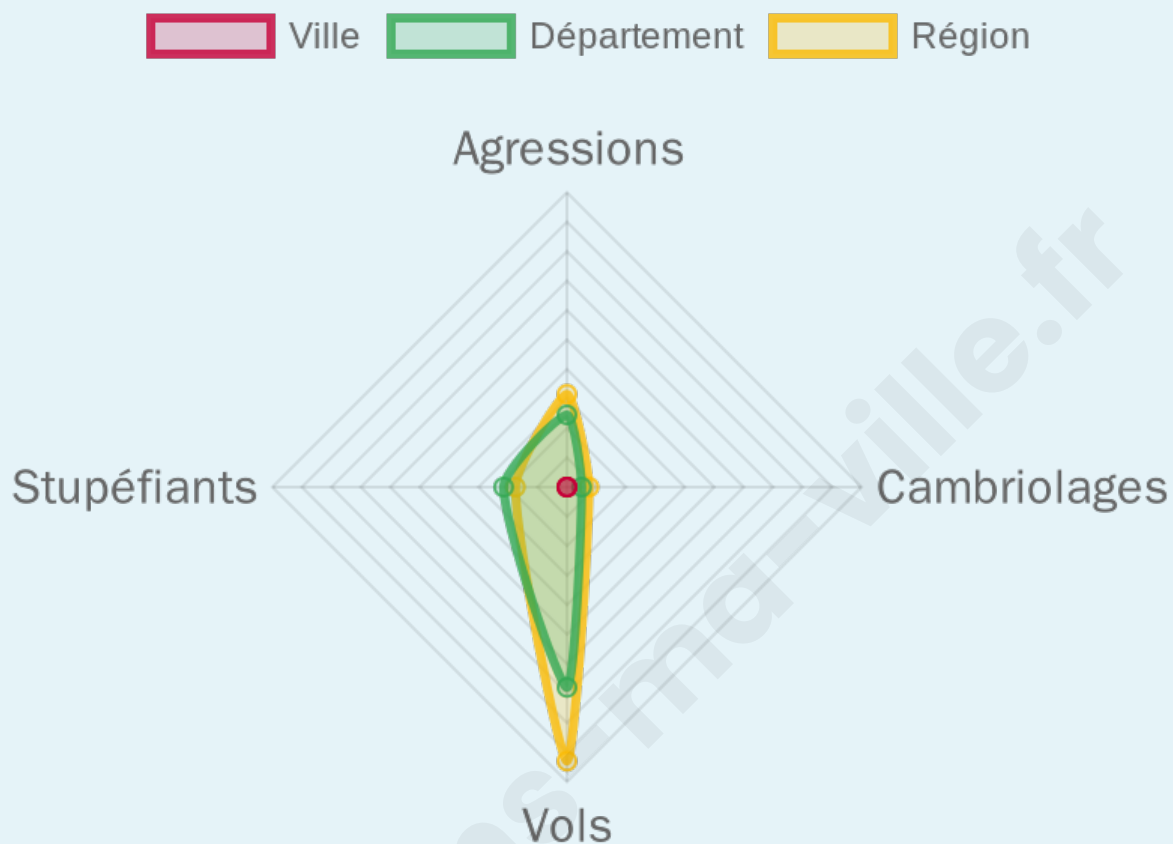
0

## Evolution du nombre d'infractions



## Pour comparer

(en proportion du nombre d'habitants)



Sources : Bases statistiques communale, départementale et régionale de la délinquance enregistrée par la police et la gendarmerie nationales selon les dernières parutions officielles de 2025 portant sur l'année 2024 ([data.gouv](https://data.gouv.fr)).

Agressions physiques / sexuelles : Violences sexuelles, coups et blessures volontaires intrafamiliaux, coups et blessures volontaires, autres coups, blessures volontaires et vols violents sans arme.

Cambriolages : Cambriolages de logements.

Vols : Vols avec armes, vols d'accessoires sur véhicules, vols dans les véhicules, vols de véhicules, vols sans violence contre des personnes, destructions, dégradations volontaires et escroqueries.

Stupéfiants : Trafic de stupéfiants dont (AFD) et usage de stupéfiants.

# Services à la population



## Commerce

Hypermarché	X <a href="#">Saint-Dié-des-Vosges</a> 8km
Supermarché	X <a href="#">Senones</a> 6km
Superette	1
Boulangerie	X <a href="#">Provenchères-et-Colroy</a> 6km
Boucherie	X <a href="#">Senones</a> 6km
Restaurant	1
Garage	X <a href="#">La Petite-Fosse</a> 4km
Station-service	X <a href="#">Senones</a> 7km
Banque	X <a href="#">Senones</a> 6km
La poste	1
Coiffeur	1
Tabac	X <a href="#">Saint-Dié-des-Vosges</a> 8km
Bars / discothèque	X <a href="#">Denipaire</a> 4km
Bibliothèque	X <a href="#">Saint-Dié-des-Vosges</a> 8km
Cinéma	X <a href="#">Saint-Dié-des-Vosges</a> 7km
Vétérinaire	X <a href="#">Saint-Dié-des-Vosges</a> 8km



## Santé

Pharmacie	X <a href="#">Provenchères-et-Colroy</a> 6km
Hôpital	X <a href="#">Saint-Dié-des-Vosges</a> 7km
Laboratoire d'analyses médicales	X <a href="#">Saint-Dié-des-Vosges</a> 8km
Etablissement pour handicapé	X <a href="#">Saales</a> 7km
EHPA	X <a href="#">Saales</a> 7km
Médecin	X <a href="#">Provenchères-et-Colroy</a> 6km
Dentiste	X <a href="#">Senones</a> 6km
Chirurgien	X <a href="#">Saint-Dié-des-Vosges</a> 7km
Dermatologue	X <a href="#">Saint-Dié-des-Vosges</a> 8km
Anesthésiste	X <a href="#">Sainte-Marie-aux-Mines</a> 16km
Gastro-entérologue	X <a href="#">Saint-Dié-des-Vosges</a> 7km
Gynécologue	X <a href="#">Saint-Dié-des-Vosges</a> 7km
Cancérologue	X <a href="#">Strasbourg</a> 58km
Neurologue	X <a href="#">Colmar</a> 37km
Ophthalmologue	X <a href="#">Saint-Dié-des-Vosges</a> 8km
ORL	X <a href="#">Saint-Dié-des-Vosges</a> 8km
Cardiologue	X <a href="#">Saint-Dié-des-Vosges</a> 7km
Pédiatre	X <a href="#">Sainte-Marguerite</a> 9km
Pneumologue	X <a href="#">Saint-Dié-des-Vosges</a> 8km
Psychologue	X <a href="#">Saint-Dié-des-Vosges</a> 8km
Radiologue	X <a href="#">Saint-Dié-des-Vosges</a> 7km
Rhumatologue	X <a href="#">Sélestat</a> 33km
Sage-femme	X <a href="#">Saint-Dié-des-Vosges</a> 7km



## Éducation

Crèche	X <a href="#">Saint-Dié-des-Vosges</a> 6km
Ecole maternelle Public	X <a href="#">Moyenmoutier</a> 8km
Ecole maternelle Privé	X <a href="#">Maisongoutte</a> 18km
Ecole primaire Public	1
Ecole primaire Privé	X <a href="#">Senones</a> 6km
Collège Public	X <a href="#">Provenchères-et-Colroy</a> 6km
Collège Privé	X <a href="#">Senones</a> 6km
Lycée Public	X <a href="#">Saint-Dié-des-Vosges</a> 7km
Lycée Privé	X <a href="#">Saint-Dié-des-Vosges</a> 7km

2024 ([opendatasoft](#)) et FINISS Extraction du Fichier des établissements selon les dernières parutions officielles de 2025 portant sur l'année 2024 ([data.gouv](#)). Adresse et géolocalisation des établissements d'enseignement du premier et second degrés selon les dernières parutions officielles de 2025 portant sur l'année 2024 ([data.education.gouv](#))

bien-dans-ma-ville.fr

## Villes autour de Ban-de-Sapt

Ville	Habitants	Superficie	Pop densité	Pop active	Taux chômage	Revenu moyen	Prix immobilier
Saint-Jean-d'Ormont	134	5 km <sup>2</sup>	27 h/km <sup>2</sup>	41%	2.2%	23 490 €/an	1 430 €/m <sup>2</sup>
Châtas	34	5 km <sup>2</sup>	7 h/km <sup>2</sup>	44.1%	8.8%	NC	1 091 €/m <sup>2</sup>
Denipaire	243	7 km <sup>2</sup>	35 h/km <sup>2</sup>	43.2%	4.5%	22 910 €/an	968 €/m <sup>2</sup>
La Petite-Fosse	91	5 km <sup>2</sup>	18 h/km <sup>2</sup>	45.1%	1.1%	NC	2 027 €/m <sup>2</sup>
La Grande-Fosse	126	6 km <sup>2</sup>	21 h/km <sup>2</sup>	42.1%	4.8%	20 250 €/an	1 235 €/m <sup>2</sup>
Ménil-de-Senones	121	7 km <sup>2</sup>	17 h/km <sup>2</sup>	55.4%	5.8%	22 260 €/an	910 €/m <sup>2</sup>
Grandrupt	74	6 km <sup>2</sup>	12 h/km <sup>2</sup>	44.6%	13.5%	NC	714 €/m <sup>2</sup>
Saint-Stail	71	6 km <sup>2</sup>	12 h/km <sup>2</sup>	47.9%	5.6%	NC	893 €/m <sup>2</sup>
Nayemont-les-Fosses (1 avis)	778	8 km <sup>2</sup>	97 h/km <sup>2</sup>	44.2%	2.1%	27 230 €/an	1 276 €/m <sup>2</sup>
Le Vermont	72	4 km <sup>2</sup>	18 h/km <sup>2</sup>	52.8%	4.2%	NC	926 €/m <sup>2</sup>
Hurbache	285	9 km <sup>2</sup>	32 h/km <sup>2</sup>	51.9%	3.9%	22 440 €/an	1 717 €/m <sup>2</sup>
Provenchères-et-Colroy (1 avis)	1 283	19 km <sup>2</sup>	68 h/km <sup>2</sup>	47%	7.6%	21 280 €/an	1 263 €/m <sup>2</sup>
Frapelle	201	4 km <sup>2</sup>	50 h/km <sup>2</sup>	51.2%	6.5%	21 510 €/an	1 180 €/m <sup>2</sup>
Le Beulay	88	2 km <sup>2</sup>	44 h/km <sup>2</sup>	47.7%	6.8%	NC	1 375 €/m <sup>2</sup>
La Petite-Raon (1 avis)	734	9 km <sup>2</sup>	82 h/km <sup>2</sup>	43.6%	8.9%	19 070 €/an	481 €/m <sup>2</sup>

bien-dans-ma-ville.fr



# **Vous aimez votre ville ? Notez-la !**

Et faites-nous part de vos remarques constructives



Avec

**BIEN** dans ma **VILLE** 