



Version web

Ville de Balnot-sur-Laignes

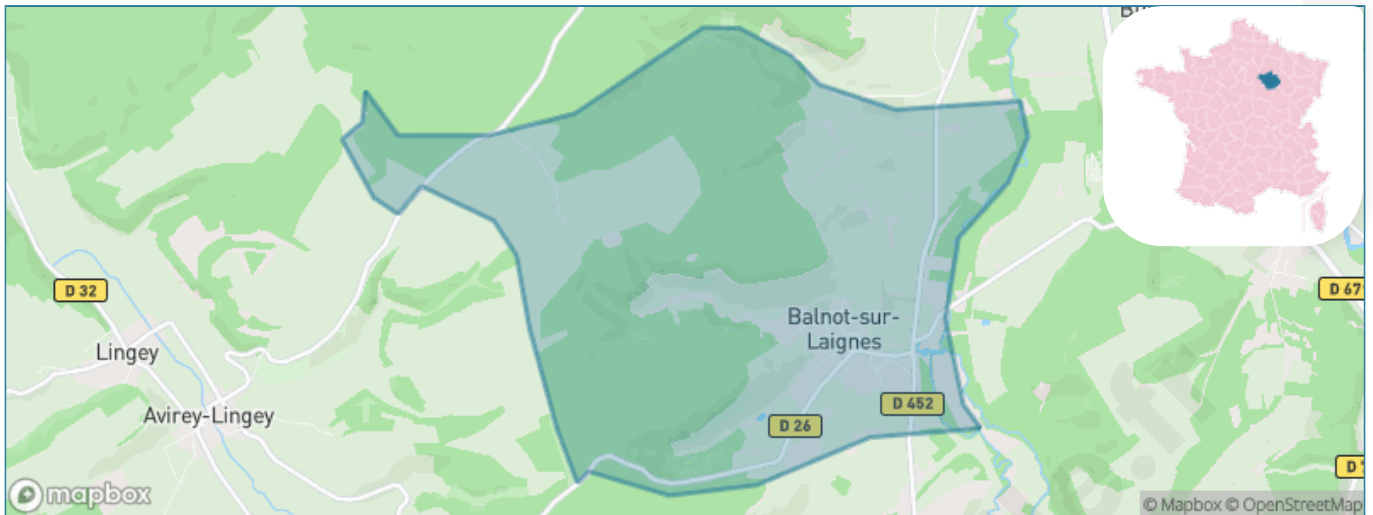
Présenté par

BIEN dans ma **VILLE** 

Sommaire

Situation géographique	3
Statistiques sur la population	4
Evolution du nombre d'habitants	4
Tranche d'âge	5
0-14 ans	5
15-29 ans	5
30-44 ans	5
45-59 ans	5
60-74 ans	5
75-89 ans	5
90 ans et +	5
Activité professionnelle	5
Agriculteurs	5
Artisans, Commerçants	5
Cadres et sup.	5
Professions intermédiaires	5
Employé	5
Ouvrier	5
Retraité	5
Autres	5
Niveau de diplôme	6
Sans diplôme ou CEP	6
Brevet, BEPC, DNB	6
CAP-BEP ou équivalent	6
BAC ou équivalent	6
BAC+2	6
BAC+3 ou +4	6
BAC+5 ou plus	6
Composition des ménages	6
Couple sans enfant	6
Couple avec enfant(s)	6
Famille monoparentale	6
Colocation / Autre	6
Personnes seules	6
Profils électoraux	7
Premier tour	7
Sécurité	8
Evolution du nombre d'infractions	8
Pour comparer	9
Services à la population	10
Commerce	10
Éducation	10
Villes autour de Balnot-sur-Laignes	12

Situation géographique



i Informations clés

- **Région** : Grand Est
- **Département** : Aube
- **Code postal** : 10110
- **Superficie** : 10 km²



Statistiques sur la population



Nombre d'habitants

150



Age moyen

43 ans



Pop active

58.7%



Taux chômage

5%



Pop densité

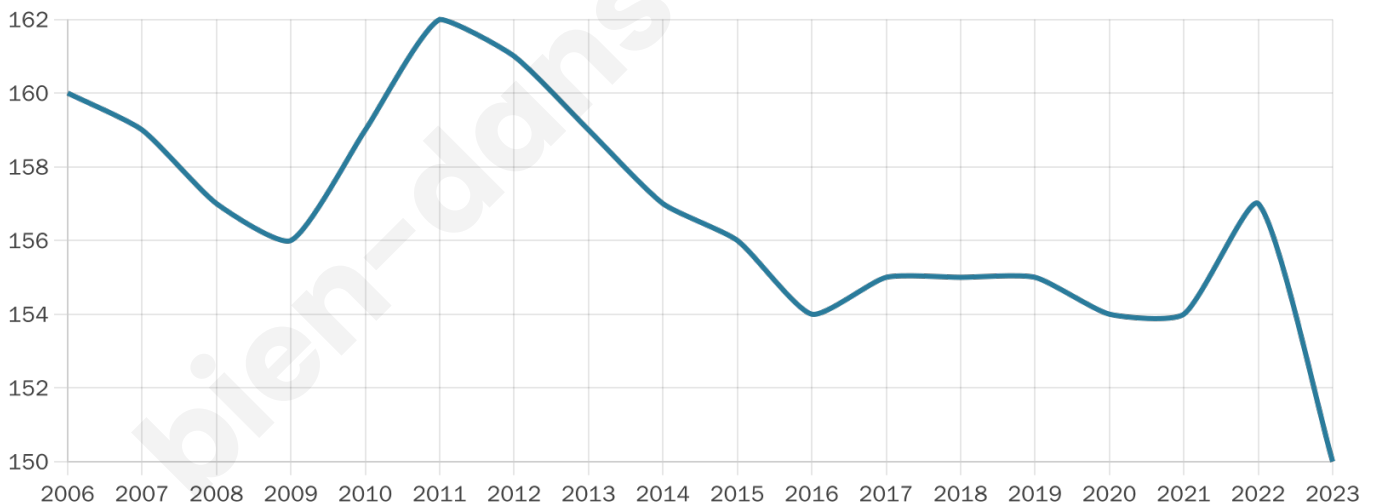
15 h/km²



Revenu moyen

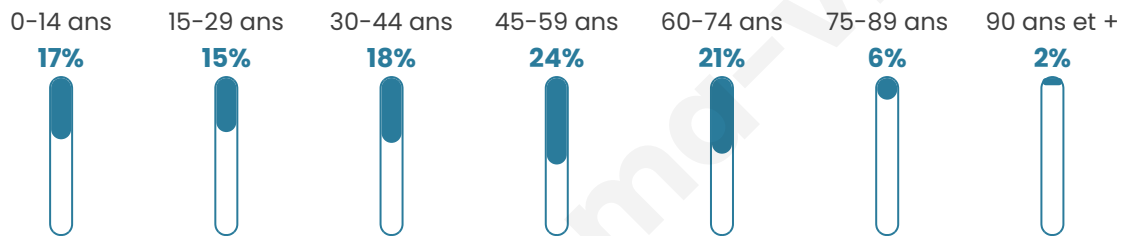
29 650 €/an

Evolution du nombre d'habitants

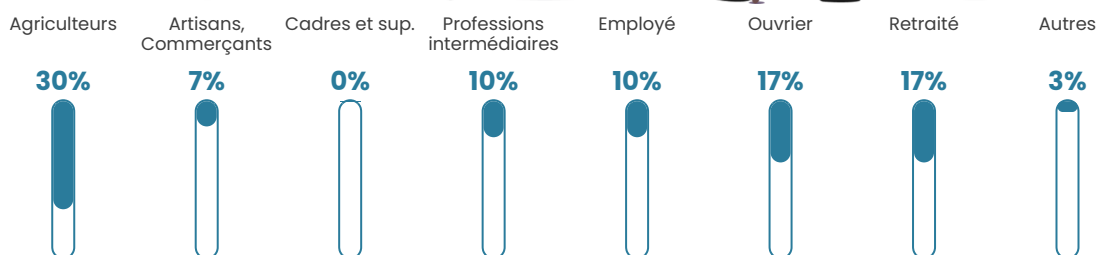


Sources : Institut national de la statistique et des études économiques (insee) selon Les dernières parutions officielles de 2024 portant sur les années 2020, 2021 et 2022.


Tranche d'âge




Activité professionnelle



Niveau de diplôme















Composition des ménages





Profils électoraux

Premier tour

	Marine LE PEN	39.81 %
	Emmanuel MACRON	20.37 %
	Nicolas DUPONT-AIGNAN	9.26 %
	Éric ZEMMOUR	7.41 %
	Jean-Luc MÉLENCHON	7.41 %
	Valérie PÉCRESSE	5.56 %
	Jean LASSALLE	3.70 %
	Yannick JADOT	3.70 %
	Fabien ROUSSEL	0.93 %
	Anne HIDALGO	0.93 %
	Philippe POUTOU	0.93 %
	Nathalie ARTHAUD	0.00 %

Second tour

	Emmanuel MACRON	38,53 %
	Marine LE PEN	61,47 %

148 inscrits

Participation : 79.05%

Votes blancs : 6.84%

Votes nuls : 0%

148 inscrits

Participation : 75.68%

Votes blancs : 2.68%

Votes nuls : 0.89%

Sécurité



Agressions physiques / sexuelles

0



Cambriolages

0



Vols / dégradations

0



Stupéfiants

0

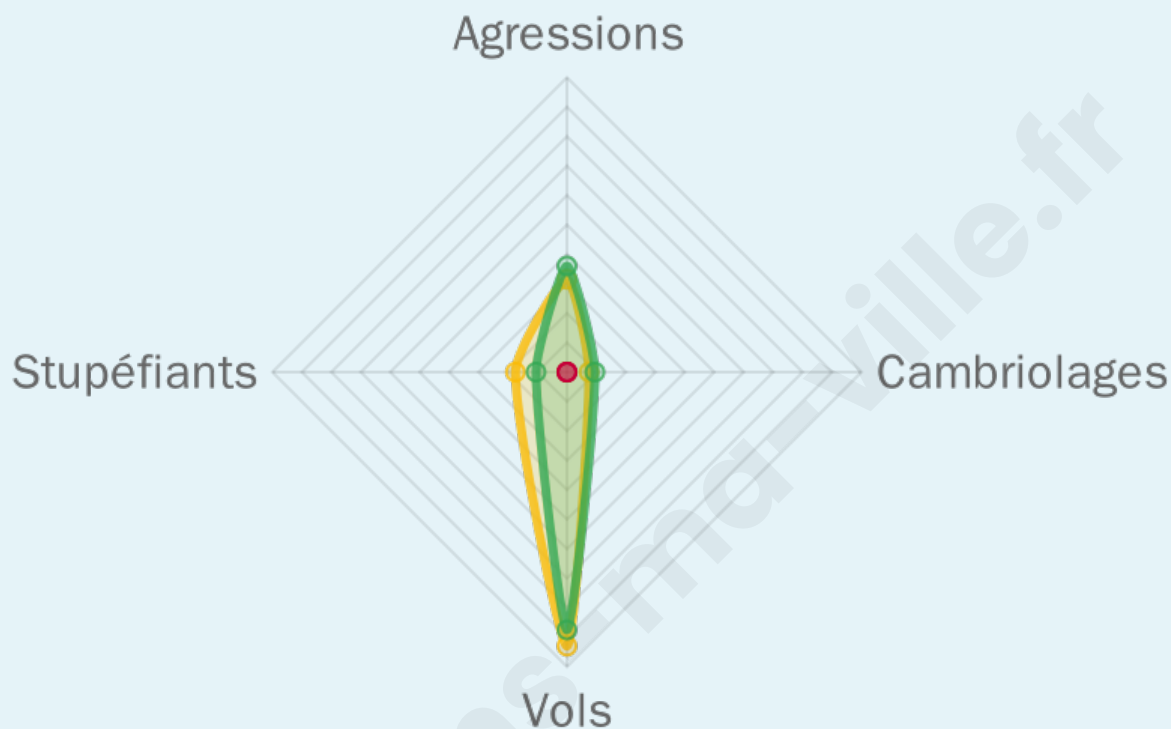
Evolution du nombre d'infractions



Pour comparer

(en proportion du nombre d'habitants)

■ Ville ■ Département ■ Région



Sources : Bases statistiques communale, départementale et régionale de la délinquance enregistrée par la police et la gendarmerie nationales selon les dernières parutions officielles de 2025 portant sur l'année 2024 ([data.gouv](https://data.gouv.fr)).

Agressions physiques / sexuelles : Violences sexuelles, coups et blessures volontaires intrafamiliaux, coups et blessures volontaires, autres coups, blessures volontaires et vols violents sans arme.

Cambriolages : Cambriolages de logements.

Vols : Vols avec armes, vols d'accessoires sur véhicules, vols dans les véhicules, vols de véhicules, vols sans violence contre des personnes, destructions, dégradations volontaires et escroqueries.

Stupéfiants : Trafic de stupéfiants dont (AFD) et usage de stupéfiants.

Services à la population



Commerce

Hypermarché	X <u>Châtillon-sur-Seine</u> 23km
Supermarché	X <u>Les Riceys</u> 4km
Superette	X <u>Celles-sur-Ource</u> 6km
Boulangerie	X <u>Les Riceys</u> 3km
Boucherie	X <u>Neuville-sur-Seine</u> 3km
Restaurant	X <u>Gyé-sur-Seine</u> 4km
Garage	X <u>Polisot</u> 4km
Station-service	X <u>Les Riceys</u> 4km
Banque	X <u>Les Riceys</u> 4km
La poste	X <u>Gyé-sur-Seine</u> 4km
Coiffeur	X <u>Les Riceys</u> 4km
Tabac	X <u>Les Riceys</u> 3km
Bars / discothèque	X <u>Les Riceys</u> 4km
Bibliothèque	X <u>Neuville-sur-Seine</u> 3km
Cinéma	X <u>Saint-Julien-les-Villas</u> 33km
Vétérinaire	X <u>Bar-sur-Seine</u> 9km



Santé

Pharmacie	X <u>Les Riceys</u> 5km
Hôpital	X <u>Châtillon-sur-Seine</u> 24km
Laboratoire d'analyses médicales	X <u>Bar-sur-Seine</u> 9km
Etablissement pour handicapé	X <u>Bar-sur-Seine</u> 8km
EHPA	X <u>Les Riceys</u> 3km
Médecin	X <u>Bar-sur-Seine</u> 10km
Dentiste	X <u>Les Riceys</u> 5km
Chirurgien	X <u>Saint-Julien-les-Villas</u> 34km
Dermatologue	X <u>Troyes</u> 36km
Anesthésiste	X <u>Saint-André-les-Vergers</u> 36km
Gastro-entérologue	X <u>Saint-Julien-les-Villas</u> 33km
Gynécologue	X <u>Rosières-près-Troyes</u> 34km
Cancérologue	X <u>Auxerre</u> 64km
Neurologue	X <u>Troyes</u> 35km
Ophtalmologue	X <u>Tonnerre</u> 34km
ORL	X <u>Bar-sur-Aube</u> 34km
Cardiologue	X <u>Bar-sur-Seine</u> 10km
Pédiatre	X <u>Châtillon-sur-Seine</u> 24km
Pneumologue	X <u>Tonnerre</u> 35km
Psychologue	X <u>Troyes</u> 36km
Radiologue	X <u>Tonnerre</u> 35km
Rhumatologue	X <u>Saint-Julien-les-Villas</u> 33km
Sage-femme	X <u>Bar-sur-Seine</u> 10km



Éducation

Crèche	X <u>Polisot</u> 5km
Ecole maternelle Public	X <u>Bar-sur-Seine</u> 9km
Ecole maternelle Privé	X <u>Domrémy-la-Pucelle</u> 107km
Ecole primaire Public	X <u>Les Riceys</u> 5km
Ecole primaire Privé	X <u>Bar-sur-Seine</u> 9km
Collège Public	X <u>Bar-sur-Seine</u> 9km
Collège Privé	X <u>Bar-sur-Seine</u> 9km
Lycée Public	X <u>Bar-sur-Seine</u> 9km
Lycée Privé	X <u>Châtillon-sur-Seine</u> 25km

Sources : Base Sirene des entreprises et de leurs établissements selon les dernières parutions officielles de 2025 portant sur l'année 2024 ([data.gouv](#)). Liste, localisation et tarifs des professionnels de santé selon les dernières parutions officielles de 2025 portant sur l'année 2024 ([opendatasoft](#)) et FINISS Extraction du Fichier des établissements selon les dernières parutions officielles de 2025 portant sur

l'année 2024 ([data.gouv](https://data.gouv.fr)). Adresse et géolocalisation des établissements d'enseignement du premier et second degrés selon les dernières parutions officielles de 2025 portant sur l'année 2024 ([data.education.gouv](https://data.education.gouv.fr))

bien-dans-ma-ville.fr

Villes autour de Balnot-sur-Laignes

Ville	Habitants	Superficie	Pop densité	Pop active	Taux chômage	Revenu moyen	Prix immobilier
Buxeuil	109	4 km ²	27 h/km ²	58.7%	2.8%	36 030 €/an	NC
Neuville-sur-Seine	376	14 km ²	27 h/km ²	47.6%	2.4%	27 980 €/an	NC
Les Riceys	1 174	42 km ²	28 h/km ²	48.9%	4.3%	22 800 €/an	740 €/m ²
Gyé-sur-Seine	463	23 km ²	20 h/km ²	47.7%	6.5%	24 660 €/an	1 331 €/m ²
Avirey-Lingey	196	17 km ²	12 h/km ²	56.1%	5.1%	24 050 €/an	623 €/m ²
Polisot (1 avis)	321	10 km ²	32 h/km ²	49.2%	3.7%	25 870 €/an	NC
Celles-sur-Ource	490	9 km ²	54 h/km ²	46.9%	3.3%	28 650 €/an	NC
Courteron	99	10 km ²	10 h/km ²	48.5%	3%	27 330 €/an	NC
Arrelles	90	14 km ²	6 h/km ²	46.7%	3.3%	NC	556 €/m ²
Villemorien	203	13 km ²	16 h/km ²	47.3%	3.4%	22 620 €/an	790 €/m ²
Merrey-sur-Arce	325	8 km ²	41 h/km ²	49.5%	3.1%	24 420 €/an	NC
Polisy	176	11 km ²	16 h/km ²	50%	2.8%	24 420 €/an	1 913 €/m ²
Bagneux-la-Fosse	178	22 km ²	8 h/km ²	39.9%	2.2%	25 560 €/an	NC
Jully-sur-Sarce	232	30 km ²	8 h/km ²	44%	2.2%	23 970 €/an	982 €/m ²
Landreville	395	14 km ²	28 h/km ²	47.8%	3%	24 830 €/an	952 €/m ²

bien-dans-ma-ville.fr



Vous aimez votre ville ? Notez-la !

Et faites-nous part de vos remarques constructives



Avec

BIEN dans
ma **VILLE** 