



Version web

# Ville de Balledent

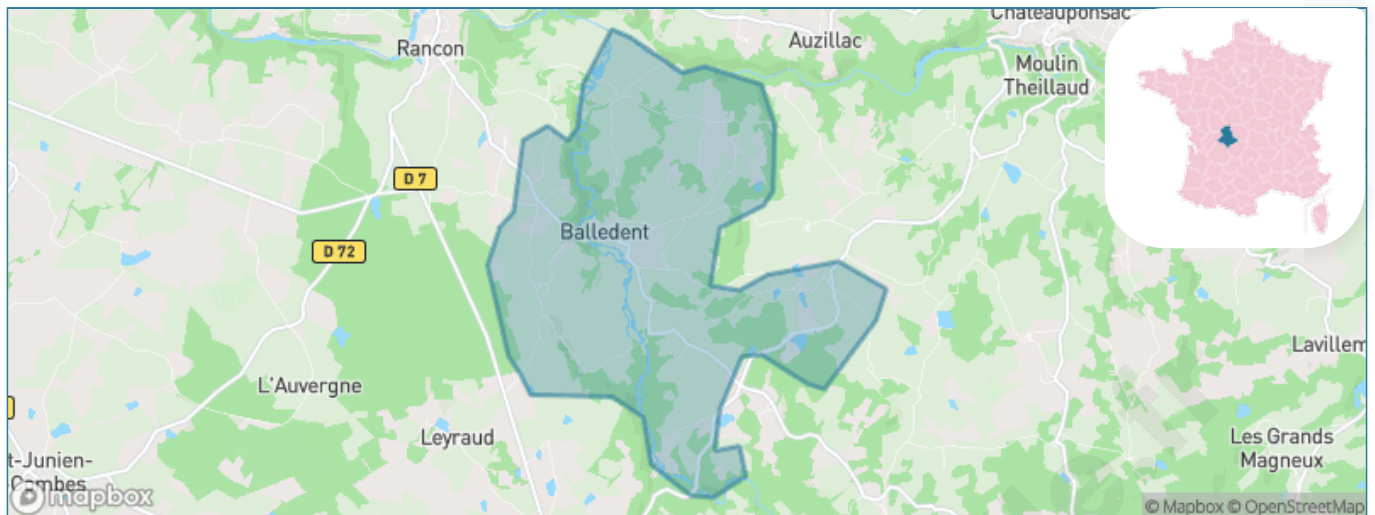
Présenté par



# Sommaire

Situation géographique .....	3
Statistiques sur la population .....	4
Evolution du nombre d'habitants .....	4
Tranche d'âge .....	5
0-14 ans .....	5
15-29 ans .....	5
30-44 ans .....	5
45-59 ans .....	5
60-74 ans .....	5
75-89 ans .....	5
90 ans et + .....	5
Activité professionnelle .....	5
Agriculteurs .....	5
Artisans, Commerçants .....	5
Cadres et sup. ....	5
Professions intermédiaires .....	5
Employé .....	5
Ouvrier .....	5
Retraité .....	5
Autres .....	5
Niveau de diplôme .....	6
Sans diplôme ou CEP .....	6
Brevet, BEPC, DNB .....	6
CAP-BEP ou équivalent .....	6
BAC ou équivalent .....	6
BAC+2 .....	6
BAC+3 ou +4 .....	6
BAC+5 ou plus .....	6
Composition des ménages .....	6
Couple sans enfant .....	6
Couple avec enfant(s) .....	6
Famille monoparentale .....	6
Colocation / Autre .....	6
Personnes seules .....	6
Profils électoraux .....	7
Premier tour .....	7
Sécurité .....	8
Evolution du nombre d'infractions .....	8
Pour comparer .....	9
Services à la population .....	10
Commerce .....	10
Éducation .....	10
Villes autour de Balledent .....	12

# Situation géographique



## i Informations clés

- **Région** : Nouvelle-Aquitaine
- **Département** : Haute-Vienne
- **Code postal** : 87290
- **Superficie** : 12 km<sup>2</sup>



# Statistiques sur la population



Nombre d'habitants

**202**



Age moyen

**50 ans**



Pop active

**39.1%**



Taux chômage

**6.5%**



Pop densité

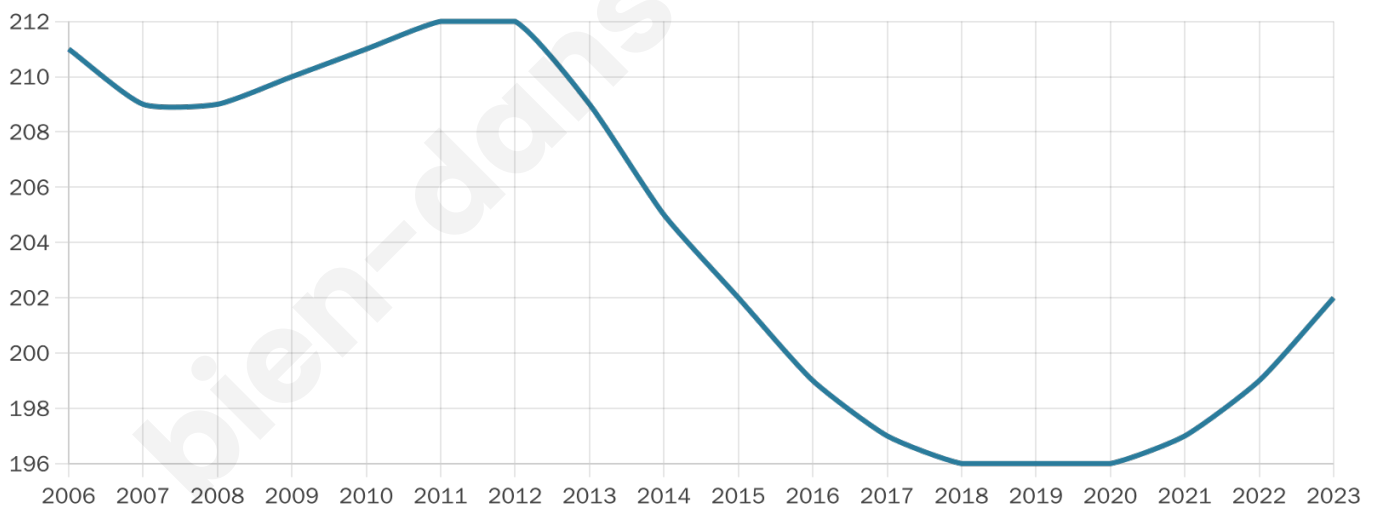
**17 h/km<sup>2</sup>**



Revenu moyen

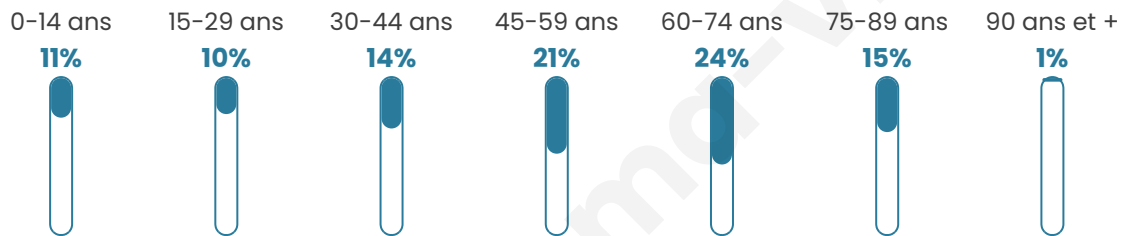
**20 380 €/an**

## Evolution du nombre d'habitants

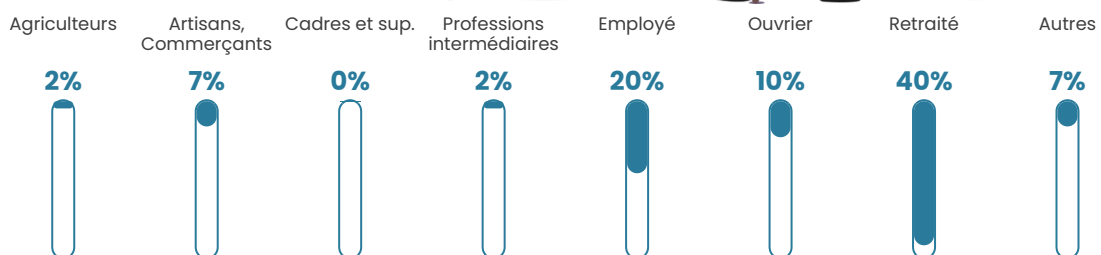


Sources : Institut national de la statistique et des études économiques (insee) selon Les dernières parutions officielles de 2024 portant sur les années 2020, 2021 et 2022.

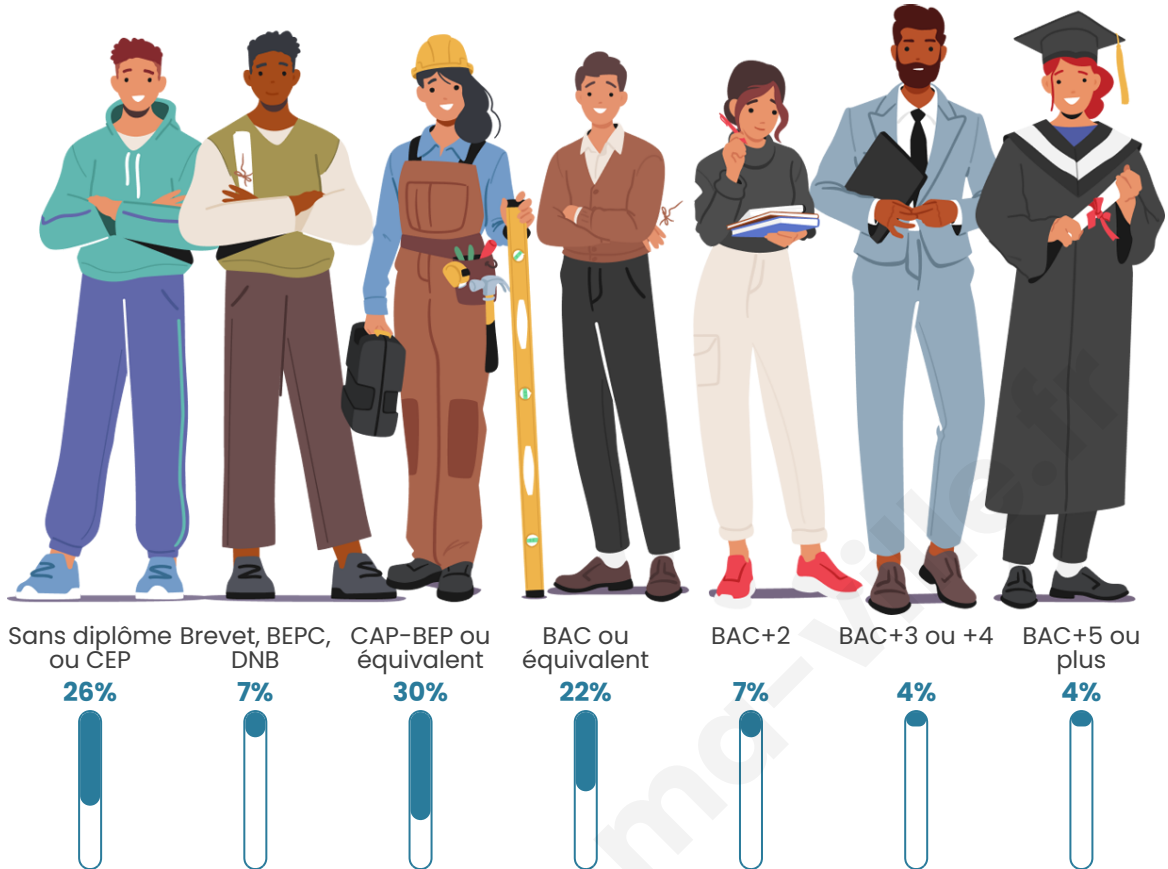
## Tranche d'âge




## Activité professionnelle



## Niveau de diplôme














## Composition des ménages



# Profils électoraux

## Premier tour

	Marine LE PEN	30.95 %
	Emmanuel MACRON	26.98 %
	Jean-Luc MÉLENCHON	16.67 %
	Fabien ROUSSEL	7.14 %
	Jean LASSALLE	5.56 %
	Nathalie ARTHAUD	3.97 %
	Valérie PÉCRESSE	3.17 %
	Yannick JADOT	1.59 %
	Philippe POUTOU	1.59 %
	Nicolas DUPONT-AIGNAN	1.59 %
	Éric ZEMMOUR	0.79 %
	Anne HIDALGO	0.00 %



### 158 inscrits

Participation : 82.28%

Votes blancs : 0.77%

Votes nuls : 2.31%

## Second tour

	Emmanuel MACRON	50,46 %
	Marine LE PEN	49,54 %

### 157 inscrits

Participation : 78.98%

Votes blancs : 8.06%

Votes nuls : 4.03%

# Sécurité



Agressions physiques / sexuelles

0



Cambriolages

0



Vols / dégradations

0



Stupéfiants

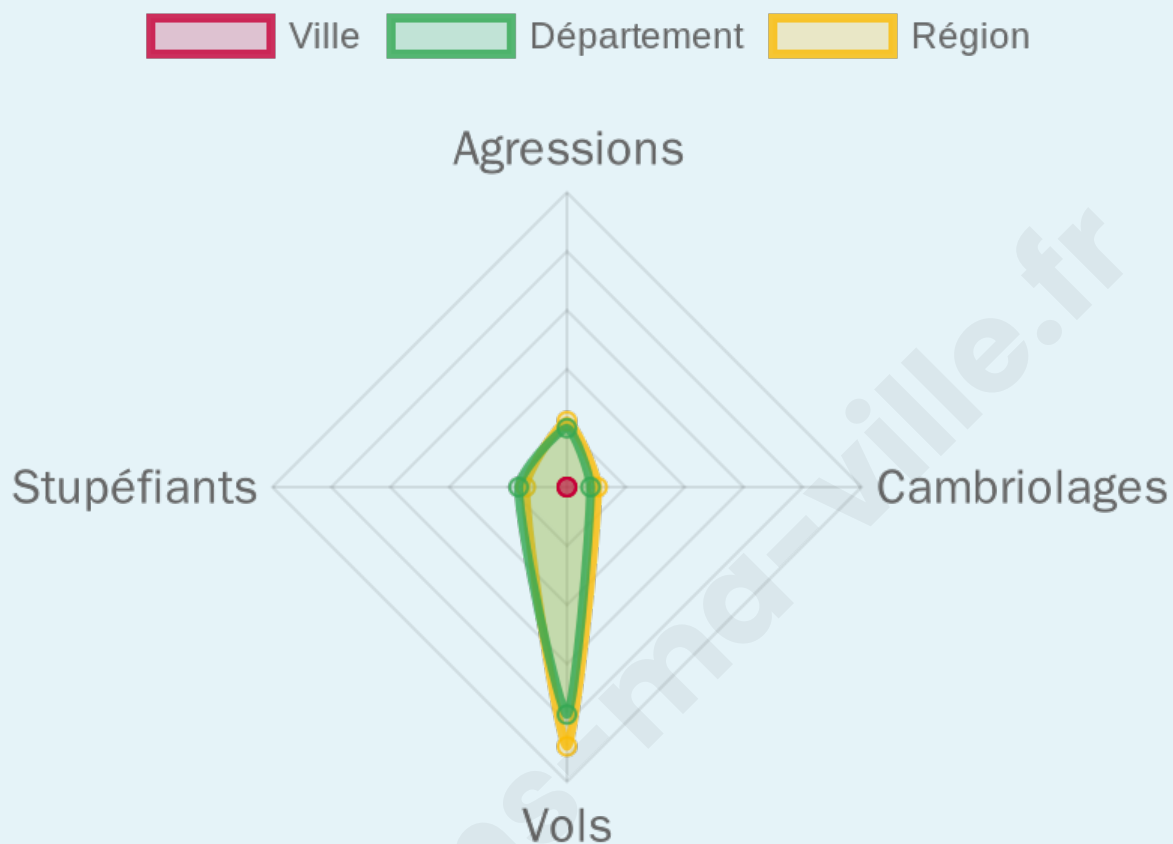
0

## Evolution du nombre d'infractions



## Pour comparer

(en proportion du nombre d'habitants)



Sources : Bases statistiques communale, départementale et régionale de la délinquance enregistrée par la police et la gendarmerie nationales selon les dernières parutions officielles de 2025 portant sur l'année 2024 ([data.gouv](https://data.gouv.fr)).

Agressions physiques / sexuelles : Violences sexuelles, coups et blessures volontaires intrafamiliaux, coups et blessures volontaires, autres coups, blessures volontaires et vols violents sans arme.

Cambriolages : Cambriolages de logements.

Vols : Vols avec armes, vols d'accessoires sur véhicules, vols dans les véhicules, vols de véhicules, vols sans violence contre des personnes, destructions, dégradations volontaires et escroqueries.

Stupéfiants : Trafic de stupéfiants dont (AFD) et usage de stupéfiants.

# Services à la population



## Commerce

Hypermarché	X <a href="#">Rezé</a> 24km
Supermarché	X <a href="#">Châteauponsac</a> 4km
Superette	X <a href="#">Saint-Pardoux-le-Lac</a> 4km
Boulangerie	X <a href="#">Châteauponsac</a> 5km
Boucherie	X <a href="#">Châteauponsac</a> 5km
Restaurant	X <a href="#">Rancon</a> 3km
Garage	1
Station-service	X <a href="#">Châteauponsac</a> 5km
Banque	X <a href="#">Châteauponsac</a> 5km
La poste	X <a href="#">Droux</a> 8km
Coiffeur	X <a href="#">Rancon</a> 3km
Tabac	1
Bars / discothèque	X <a href="#">Rancon</a> 3km
Bibliothèque	X <a href="#">Châteauponsac</a> 5km
Cinéma	X <a href="#">Bellac</a> 13km
Vétérinaire	X <a href="#">Châteauponsac</a> 5km



## Santé

Pharmacie	X <a href="#">Châteauponsac</a> 5km
Hôpital	X <a href="#">La Souterraine</a> 24km
Laboratoire d'analyses médicales	X <a href="#">Bellac</a> 12km
Etablissement pour handicapé	X <a href="#">Bellac</a> 12km
EHPA	X <a href="#">Châteauponsac</a> 5km
Médecin	X <a href="#">Châteauponsac</a> 5km
Dentiste	X <a href="#">Châteauponsac</a> 5km
Chirurgien	X <a href="#">Limoges</a> 32km
Dermatologue	X <a href="#">Limoges</a> 31km
Anesthésiste	X <a href="#">Limoges</a> 34km
Gastro-entérologue	X <a href="#">Limoges</a> 34km
Gynécologue	X <a href="#">Limoges</a> 32km
Cancérologue	X <a href="#">Limoges</a> 34km
Neurologue	X <a href="#">Limoges</a> 34km
Ophtalmologue	X <a href="#">Bellac</a> 12km
ORL	X <a href="#">Limoges</a> 32km
Cardiologue	X <a href="#">Limoges</a> 32km
Pédiatre	X <a href="#">Limoges</a> 33km
Pneumologue	X <a href="#">Limoges</a> 32km
Psychologue	X <a href="#">La Jonchère-Saint-Maurice</a> 23km
Radiologue	X <a href="#">Bellac</a> 12km
Rhumatologue	X <a href="#">Limoges</a> 30km
Sage-femme	X <a href="#">Le Dorat</a> 15km



## Éducation

Crèche	X <a href="#">Bessines-sur-Gartempe</a> 11km
Ecole maternelle Public	X <a href="#">Magnac-Laval</a> 12km
Ecole maternelle Privé	X <a href="#">Limoges</a> 33km
Ecole primaire Public	X <a href="#">Rancon</a> 3km
Ecole primaire Privé	X <a href="#">Limoges</a> 27km
Collège Public	X <a href="#">Châteauponsac</a> 5km
Collège Privé	X <a href="#">Limoges</a> 32km
Lycée Public	X <a href="#">Magnac-Laval</a> 12km
Lycée Privé	X <a href="#">Limoges</a> 31km

([data.gouv](#)). Liste, localisation et tarifs des professionnels de santé selon les dernières parutions officielles de 2025 portant sur l'année 2024 ([opendatasoft](#)) et FINISS Extraction du Fichier des établissements selon les dernières parutions officielles de 2025 portant sur l'année 2024 ([data.gouv](#)). Adresse et géolocalisation des établissements d'enseignement du premier et second degrés selon les dernières parutions officielles de 2025 portant sur l'année 2024 ([data.education.gouv](#))

bien-dans-ma-ville.fr

## Villes autour de Balledent

Ville	Habitants	Superficie	Pop densité	Pop active	Taux chômage	Revenu moyen	Prix immobilier
Rancon	475	33 km <sup>2</sup>	14 h/km <sup>2</sup>	42.3%	4%	18 480 €/an	1 031 €/m <sup>2</sup>
Saint-Pardoux-le-Lac	1 381	67 km <sup>2</sup>	21 h/km <sup>2</sup>	48.3%	2.9%	21 330 €/an	859 €/m <sup>2</sup>
Châteauponsac (2 avis)	2 034	68 km <sup>2</sup>	30 h/km <sup>2</sup>	38.1%	4.1%	20 760 €/an	909 €/m <sup>2</sup>
Villefavard	154	9 km <sup>2</sup>	17 h/km <sup>2</sup>	44.2%	5.8%	18 380 €/an	1 336 €/m <sup>2</sup>
Saint-Junien-les-Combes	170	20 km <sup>2</sup>	9 h/km <sup>2</sup>	47.6%	4.1%	22 670 €/an	447 €/m <sup>2</sup>
Droux	378	24 km <sup>2</sup>	16 h/km <sup>2</sup>	32.8%	2.9%	20 020 €/an	881 €/m <sup>2</sup>
Blanzac	468	23 km <sup>2</sup>	20 h/km <sup>2</sup>	47%	3.6%	20 410 €/an	799 €/m <sup>2</sup>
Le Buis	178	6 km <sup>2</sup>	30 h/km <sup>2</sup>	51.7%	1.7%	21 990 €/an	1 203 €/m <sup>2</sup>
Berneuil	418	26 km <sup>2</sup>	16 h/km <sup>2</sup>	47.8%	4.8%	19 200 €/an	1 411 €/m <sup>2</sup>
Saint-Sornin-Leulac (1 avis)	564	32 km <sup>2</sup>	18 h/km <sup>2</sup>	35.5%	2.5%	20 420 €/an	708 €/m <sup>2</sup>
Nantiat	1 580	25 km <sup>2</sup>	63 h/km <sup>2</sup>	42.2%	2.8%	20 990 €/an	974 €/m <sup>2</sup>
Breuilaufa	119	4 km <sup>2</sup>	30 h/km <sup>2</sup>	56.3%	0.8%	24 380 €/an	507 €/m <sup>2</sup>
Bessines-sur-Gartempe (1 avis)	2 709	55 km <sup>2</sup>	49 h/km <sup>2</sup>	44.8%	4.2%	21 660 €/an	1 012 €/m <sup>2</sup>
Magnac-Laval	1 690	72 km <sup>2</sup>	23 h/km <sup>2</sup>	32.2%	3.2%	20 200 €/an	878 €/m <sup>2</sup>
Saint-Amand-Magnazeix	485	30 km <sup>2</sup>	16 h/km <sup>2</sup>	45.4%	4.5%	20 120 €/an	857 €/m <sup>2</sup>

bien-dans-ma-ville.fr



# **Vous aimez votre ville ? Notez-la !**

Et faites-nous part de vos remarques constructives



Avec

**BIEN** dans ma **VILLE** 