



Version web

Ville de La Baleine

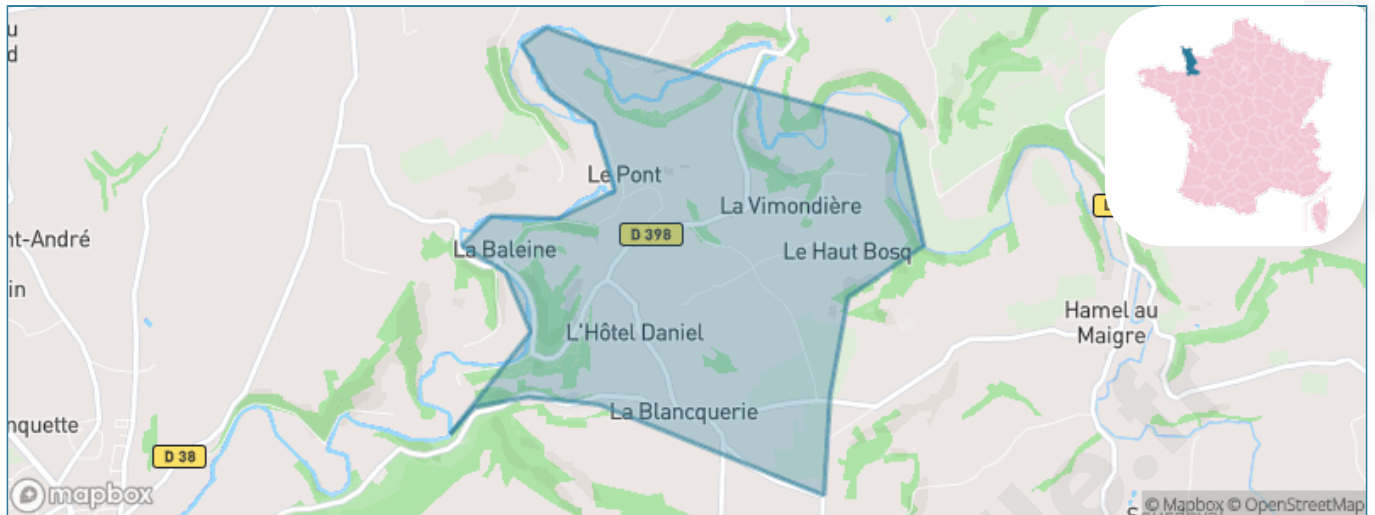
Présenté par

BIEN dans
ma **VILLE** 

Sommaire

Situation géographique	3
Statistiques sur la population	4
Evolution du nombre d'habitants	4
Tranche d'âge	5
0-14 ans	5
15-29 ans	5
30-44 ans	5
45-59 ans	5
60-74 ans	5
75-89 ans	5
90 ans et +	5
Activité professionnelle	5
Agriculteurs	5
Artisans, Commerçants	5
Cadres et sup.	5
Professions intermédiaires	5
Employé	5
Ouvrier	5
Retraité	5
Autres	5
Niveau de diplôme	6
Sans diplôme ou CEP	6
Brevet, BEPC, DNB	6
CAP-BEP ou équivalent	6
BAC ou équivalent	6
BAC+2	6
BAC+3 ou +4	6
BAC+5 ou plus	6
Composition des ménages	6
Couple sans enfant	6
Couple avec enfant(s)	6
Famille monoparentale	6
Colocation / Autre	6
Personnes seules	6
Profils électoraux	7
Premier tour	7
Sécurité	8
Evolution du nombre d'infractions	8
Pour comparer	9
Services à la population	10
Commerce	10
Éducation	10
Villes autour de La Baleine	11

Situation géographique



i Informations clés

- **Région** : Normandie
- **Département** : Manche
- **Code postal** : 50450
- **Superficie** : 4 km²



Statistiques sur la population



Nombre d'habitants

105



Age moyen

45 ans



Pop active

41.9%



Taux chômage

14%



Pop densité

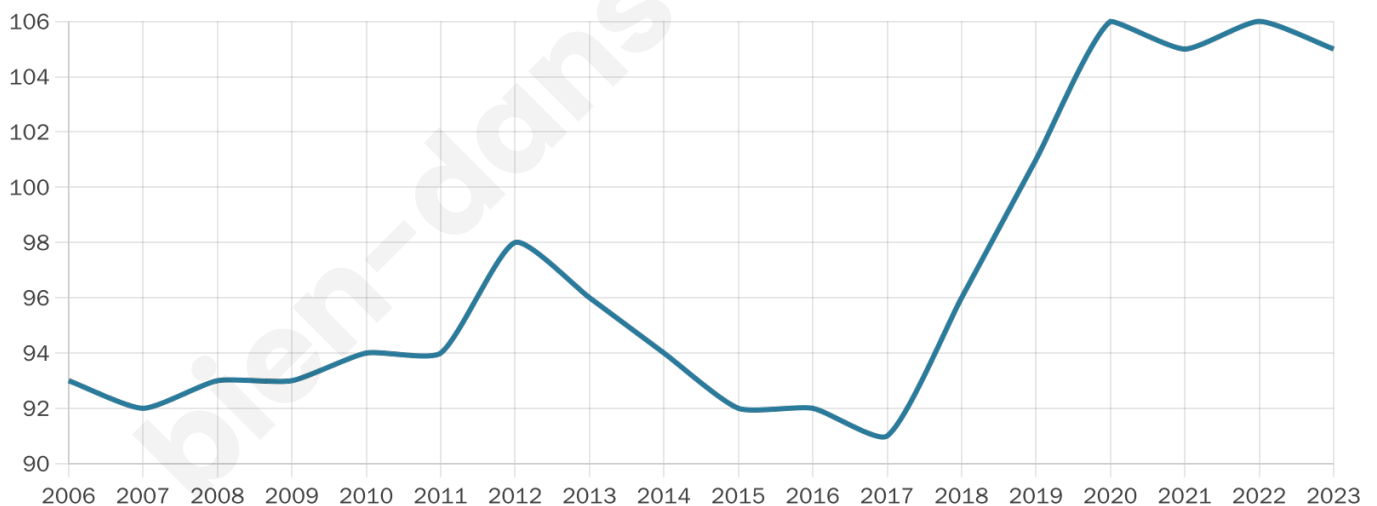
26 h/km²



Revenu moyen

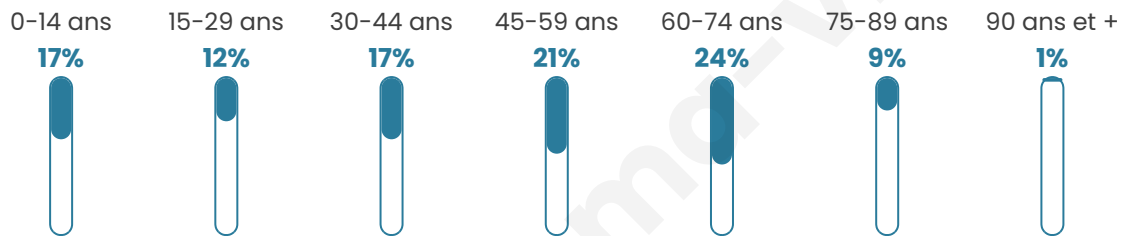
18 820 €/an

Evolution du nombre d'habitants

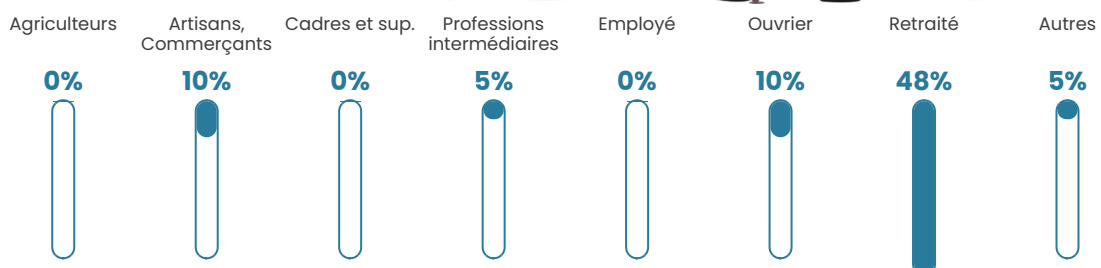


Sources : Institut national de la statistique et des études économiques (insee) selon Les dernières parutions officielles de 2024 portant sur les années 2020, 2021 et 2022.


Tranche d'âge




Activité professionnelle



Niveau de diplôme















Composition des ménages



Profils électoraux

Premier tour

	Marine LE PEN	27.87 %
	Jean-Luc MÉLENCHON	24.59 %
	Emmanuel MACRON	21.31 %
	Valérie PÉCRESSÉ	8.20 %
	Yannick JADOT	6.56 %
	Éric ZEMMOUR	4.92 %
	Fabien ROUSSEL	3.28 %
	Jean LASSALLE	1.64 %
	Philippe POUTOU	1.64 %
	Nathalie ARTHAUD	0.00 %
	Anne HIDALGO	0.00 %
	Nicolas DUPONT- AIGNAN	0.00 %



86 inscrits

Participation : 70.93%

Votes blancs : 0.00%

Votes nuls : 0.00%

Second tour

	Emmanuel MACRON	56,6 %
	Marine LE PEN	43,4 %

86 inscrits

Participation : 67.44%

Votes blancs : 5.17%

Votes nuls : 3.45%

Sécurité



Agressions physiques / sexuelles

0



Cambriolages

0



Vols / dégradations

0



Stupéfiants

0

Evolution du nombre d'infractions



Pour comparer

(en proportion du nombre d'habitants)



Sources : Bases statistiques communale, départementale et régionale de la délinquance enregistrée par la police et la gendarmerie nationales selon les dernières parutions officielles de 2025 portant sur l'année 2024 ([data.gouv](https://data.gouv.fr)).

Agressions physiques / sexuelles : Violences sexuelles, coups et blessures volontaires intrafamiliaux, coups et blessures volontaires, autres coups, blessures volontaires et vols violents sans arme.

Cambriolages : Cambriolages de logements.

Vols : Vols avec armes, vols d'accessoires sur véhicules, vols dans les véhicules, vols de véhicules, vols sans violence contre des personnes, destructions, dégradations volontaires et escroqueries.

Stupéfiants : Trafic de stupéfiants dont (AFD) et usage de stupéfiants.

Services à la population



Commerce

Hypermarché	X Coutances 18km
Supermarché	X Gavray-sur-Sienne 3km
Superette	X Gavray-sur-Sienne 3km
Boulangerie	X Gavray-sur-Sienne 3km
Boucherie	X Gavray-sur-Sienne 3km
Restaurant	1
Garage	X Gavray-sur-Sienne 2km
Station-service	X Gavray-sur-Sienne 2km
Banque	X Gavray-sur-Sienne 3km
La poste	X Villedieu-les-Poêles-Rouffigny 11km
Coiffeur	X Gavray-sur-Sienne 3km
Tabac	X Villedieu-les-Poêles-Rouffigny 11km
Bars / discothèque	X Gavray-sur-Sienne 3km
Bibliothèque	X Quettreville-sur-Sienne 12km
Cinéma	X Coutances 17km
Vétérinaire	X Gavray-sur-Sienne 2km



Santé

Pharmacie	X Gavray-sur-Sienne 3km
Hôpital	X Villedieu-les-Poêles-Rouffigny 11km
Laboratoire d'analyses médicales	X Villedieu-les-Poêles-Rouffigny 11km
Etablissement pour handicapé	X Villedieu-les-Poêles-Rouffigny 11km
EHPA	X Gavray-sur-Sienne 3km
Médecin	X Hambye 5km
Dentiste	X Gavray-sur-Sienne 3km
Chirurgien	X Villedieu-les-Poêles-Rouffigny 11km
Dermatologue	X Coutances 17km
Anesthésiste	X Le Val-Saint-Père 28km
Gastro-entérologue	X Coutances 17km
Gynécologue	X Coutances 17km
Cancérologue	X Avranches 27km
Neurologue	X Coutances 17km
Ophtalmologue	X Coutances 19km
ORL	X Granville 21km
Cardiologue	X Coutances 17km
Pédiatre	X La Colombe 11km
Pneumologue	X Villedieu-les-Poêles-Rouffigny 11km
Psychologue	X Granville 21km
Radiologue	X Villedieu-les-Poêles-Rouffigny 11km
Rhumatologue	X Gavray-sur-Sienne 3km
Sage-femme	X Bréhal 15km



Éducation

Crèche	X Gavray-sur-Sienne 3km
Ecole maternelle Public	X Villedieu-les-Poêles-Rouffigny 11km
Ecole maternelle Privé	X Saint-Malo 57km
Ecole primaire Public	X Gavray-sur-Sienne 3km
Ecole primaire Privé	X Cérences 9km
Collège Public	X Gavray-sur-Sienne 3km
Collège Privé	X Villedieu-les-Poêles-Rouffigny 11km
Lycée Public	X Coutances 17km
Lycée Privé	X Coutances 19km

Sources : Base Sirene des entreprises et de leurs établissements selon les dernières parutions officielles de 2025 portant sur l'année 2024 ([data.gouv](#)). Liste, localisation et tarifs des professionnels de santé selon les dernières parutions officielles de 2025 portant sur l'année 2024 ([opendatasoft](#)) et FINISS Extraction du Fichier des établissements selon les dernières parutions officielles de 2025 portant sur l'année 2024 ([data.gouv](#)). Adresse et géolocalisation des établissements d'enseignement du premier et second degrés selon les dernières parutions officielles de 2025 portant sur l'année 2024 ([data.education.gouv](#))

Villes autour de La Baleine

Ville	Habitants	Superficie	Pop densité	Pop active	Taux chômage	Revenu moyen	Prix immobilier
Gavray-sur-Sienne (1 avis)	2 047	38 km ²	54 h/km ²	38.3%	2.5%	21 040 €/an	1 263 €/m ²
Montaigu-les-Bois	204	6 km ²	34 h/km ²	45.6%	2.9%	23 360 €/an	1 509 €/m ²
Saint-Denis-le-Gast	530	16 km ²	33 h/km ²	44%	4.7%	19 600 €/an	1 573 €/m ²
Grimesnil	71	2 km ²	36 h/km ²	46.5%	1.4%	NC	1 127 €/m ²
Hambye (1 avis)	1 072	29 km ²	37 h/km ²	43%	3.8%	20 960 €/an	1 076 €/m ²
Lengronne	467	12 km ²	39 h/km ²	45.4%	3.6%	20 020 €/an	1 376 €/m ²
Ver	386	13 km ²	30 h/km ²	46.9%	2.1%	21 800 €/an	1 944 €/m ²
Le Mesnil-Villeman	238	10 km ²	24 h/km ²	39.1%	3.4%	21 330 €/an	1 151 €/m ²
Le Mesnil-Garnier	220	10 km ²	22 h/km ²	47.3%	4.5%	19 550 €/an	1 256 €/m ²
Roncey (2 avis)	770	12 km ²	64 h/km ²	40.6%	4.5%	20 400 €/an	1 001 €/m ²
Saint-Martin-de-Cenilly	208	6 km ²	35 h/km ²	43.3%	3.4%	20 330 €/an	887 €/m ²
Fleury	1 101	12 km ²	92 h/km ²	48.4%	3.3%	23 510 €/an	2 324 €/m ²
Le Mesnil-Aubert	197	6 km ²	33 h/km ²	46.2%	2%	20 980 €/an	1 626 €/m ²
Le Guislain	135	5 km ²	27 h/km ²	48.9%	3%	19 480 €/an	965 €/m ²
La Bloutière	423	9 km ²	47 h/km ²	42.8%	3.1%	21 230 €/an	1 087 €/m ²

bien-dans-ma-ville.fr



Vous aimez votre ville ? Notez-la !

Et faites-nous part de vos remarques constructives



Avec

BIEN dans ma **VILLE** 