



Version web

Ville de Balacet

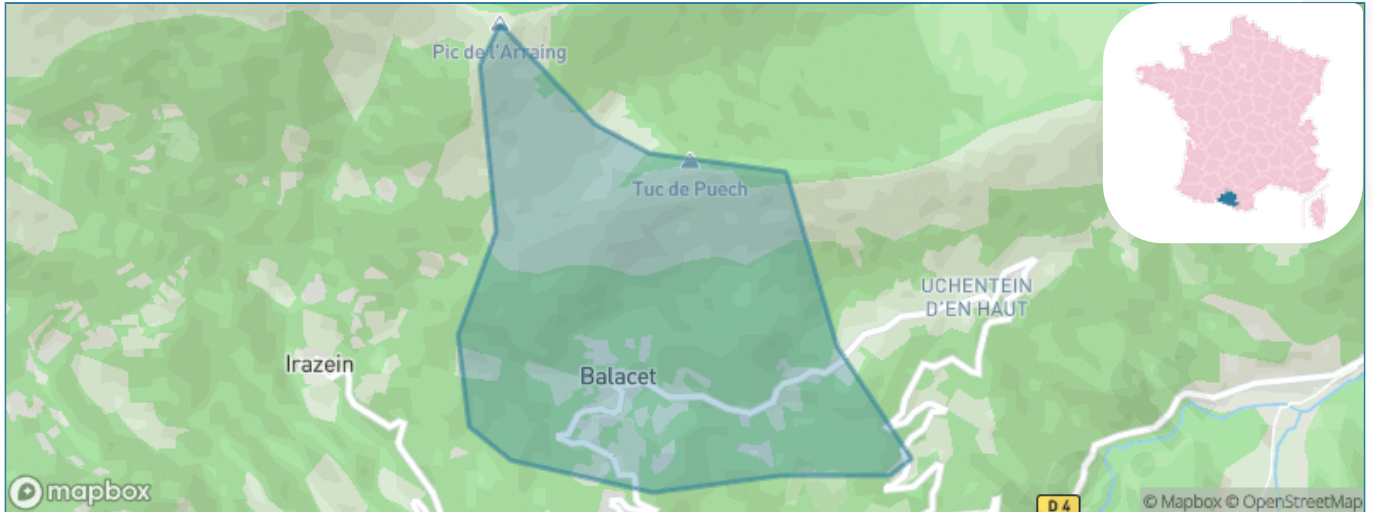
Présenté par

BIEN dans
ma **VILLE** 

Sommaire

| | |
|---|----|
| Situation géographique | 3 |
| Statistiques sur la population | 4 |
| Evolution du nombre d'habitants | 4 |
| Tranche d'âge | 5 |
| 0-14 ans | 5 |
| 15-29 ans | 5 |
| 30-44 ans | 5 |
| 45-59 ans | 5 |
| 60-74 ans | 5 |
| 75-89 ans | 5 |
| 90 ans et + | 5 |
| Activité professionnelle | 5 |
| Agriculteurs | 5 |
| Artisans, Commerçants | 5 |
| Cadres et sup. | 5 |
| Professions intermédiaires | 5 |
| Employé | 5 |
| Ouvrier | 5 |
| Retraité | 5 |
| Autres | 5 |
| Niveau de diplôme | 6 |
| Sans diplôme ou CEP | 6 |
| Brevet, BEPC, DNB | 6 |
| CAP-BEP ou équivalent | 6 |
| BAC ou équivalent | 6 |
| BAC+2 | 6 |
| BAC+3 ou +4 | 6 |
| BAC+5 ou plus | 6 |
| Composition des ménages | 6 |
| Couple sans enfant | 6 |
| Couple avec enfant(s) | 6 |
| Famille monoparentale | 6 |
| Colocation / Autre | 6 |
| Personnes seules | 6 |
| Profils électoraux | 7 |
| Premier tour | 7 |
| Sécurité | 8 |
| Evolution du nombre d'infractions | 8 |
| Pour comparer | 9 |
| Services à la population | 10 |
| Commerce | 10 |
| Éducation | 10 |
| Villes autour de Balacet | 11 |

Situation géographique



i Informations clés

- **Région** : Occitanie
- **Département** : Ariège
- **Code postal** : 09800
- **Superficie** : 2 km²



Statistiques sur la population



Nombre d'habitants

51



Age moyen

30 ans



Pop active

37.3%



Taux chômage

25%



Pop densité

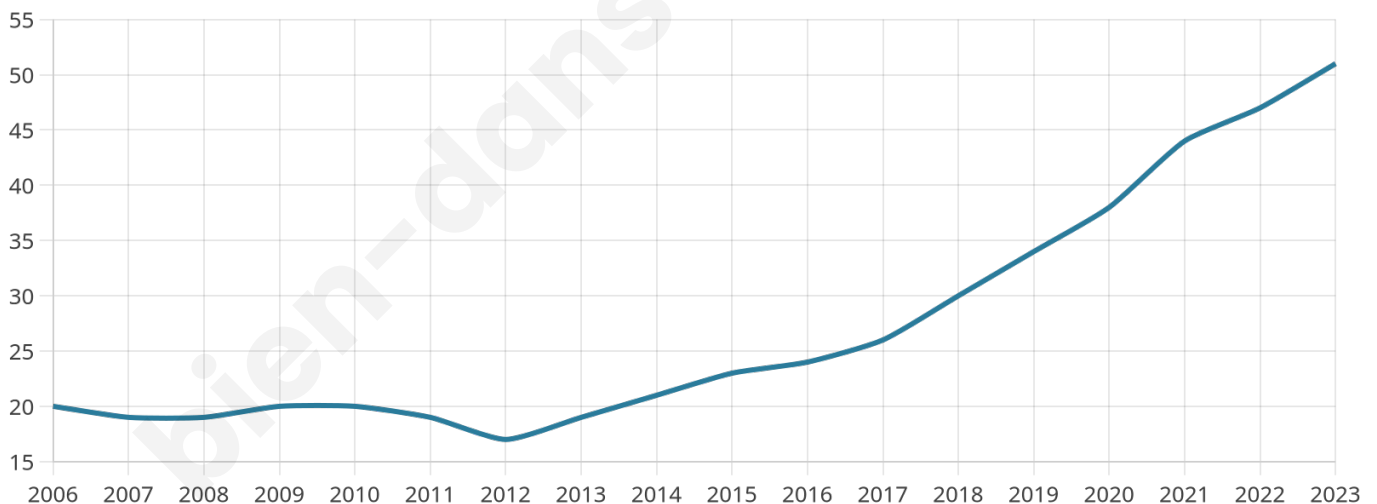
26 h/km²



Revenu moyen

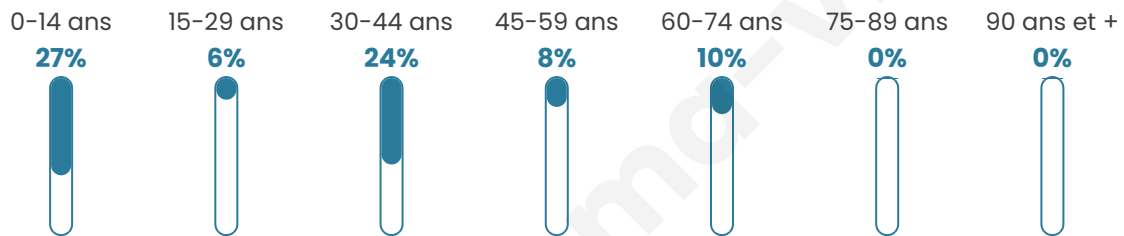
NC

Evolution du nombre d'habitants

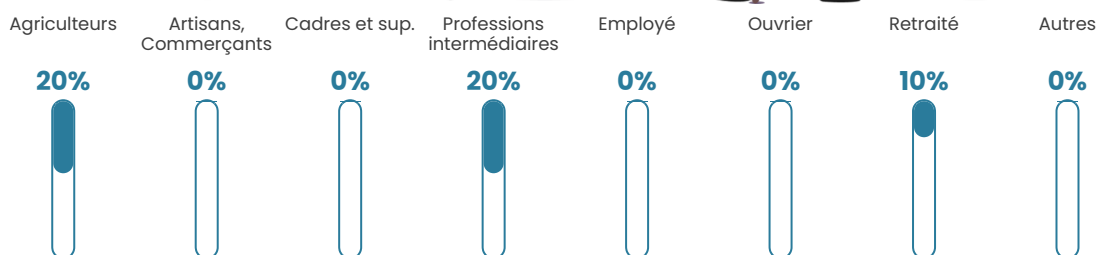


Sources : Institut national de la statistique et des études économiques (insee) selon Les dernières parutions officielles de 2024 portant sur les années 2020, 2021 et 2022.

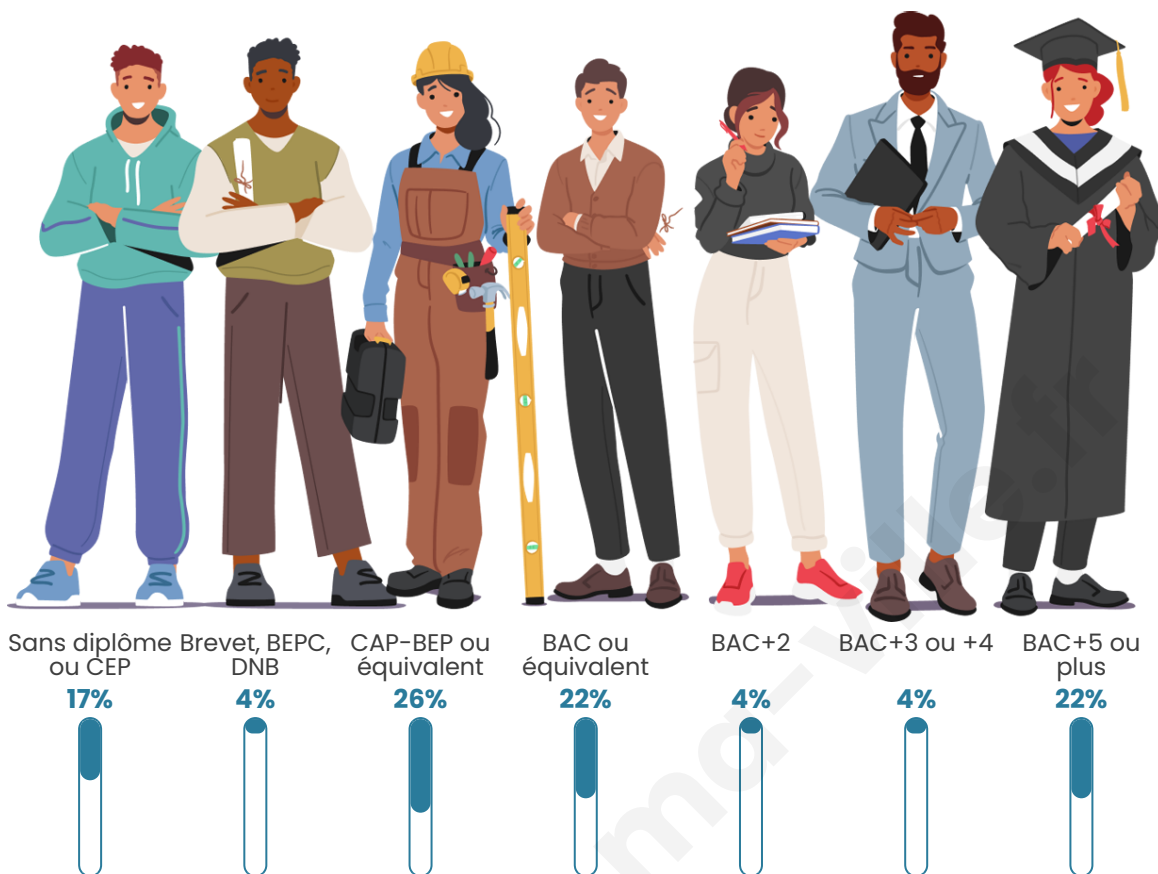
Tranche d'âge




Activité professionnelle



Niveau de diplôme















Composition des ménages



Profils électoraux



Premier tour

| | | |
|---|-----------------------|---------|
|  | Jean-Luc MÉLENCHON | 55.56 % |
|  | Éric ZEMMOUR | 11.11 % |
|  | Yannick JADOT | 11.11 % |
|  | Philippe POUTOU | 11.11 % |
|  | Emmanuel MACRON | 5.56 % |
|  | Jean LASSALLE | 5.56 % |
|  | Nathalie ARTHAUD | 0.00 % |
|  | Fabien ROUSSEL | 0.00 % |
|  | Marine LE PEN | 0.00 % |
|  | Anne HIDALGO | 0.00 % |
|  | Valérie PÉCRESSE | 0.00 % |
|  | Nicolas DUPONT-AIGNAN | 0.00 % |

22 inscrits

Participation : 81.82%
Votes blancs : 0.00%
Votes nuls : 0.00%

Second tour

| | | |
|---|-----------------|------|
|  | Emmanuel MACRON | 50 % |
|  | Marine LE PEN | 50 % |

22 inscrits

Participation : 68.18%
Votes blancs : 33.33%
Votes nuls : 0%

Sécurité



Agressions physiques / sexuelles

0



Cambriolages

0



Vols / dégradations

0



Stupéfiants

0

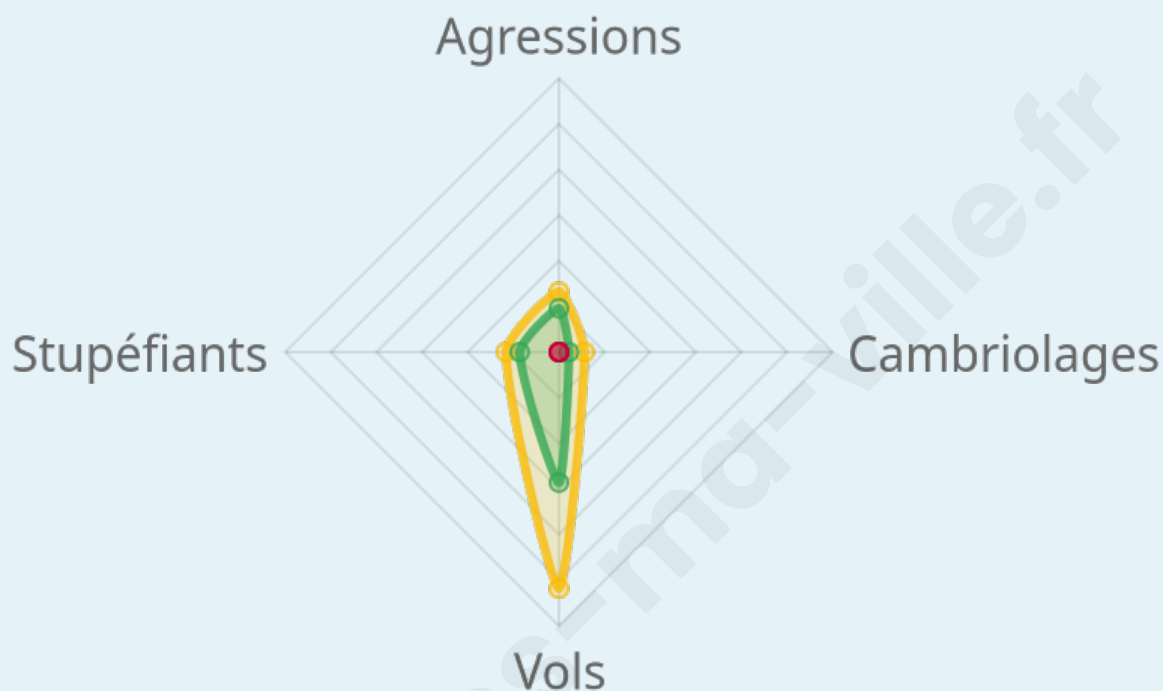
Evolution du nombre d'infractions



Pour comparer

(en proportion du nombre d'habitants)

Ville Département Région



Sources : Bases statistiques communale, départementale et régionale de la délinquance enregistrée par la police et la gendarmerie nationales selon les dernières parutions officielles de 2025 portant sur l'année 2024 ([data.gouv](https://data.gouv.fr)).

Agressions physiques / sexuelles : Violences sexuelles, coups et blessures volontaires intrafamiliaux, coups et blessures volontaires, autres coups, blessures volontaires et vols violents sans arme.

Cambriolages : Cambriolages de logements.

Vols : Vols avec armes, vols d'accessoires sur véhicules, vols dans les véhicules, vols de véhicules, vols sans violence contre des personnes, destructions, dégradations volontaires et escroqueries.

Stupéfiants : Trafic de stupéfiants dont (AFD) et usage de stupéfiants.

Services à la population



Commerce

| | |
|--------------------|--|
| Hypermarché | X Estancarbon 32km |
| Supermarché | X Castillon-en-Couserans 6km |
| Superette | X Sentein 2km |
| Boulangerie | X Bonac-Irazein 1km |
| Boucherie | X Castillon-en-Couserans 6km |
| Restaurant | X Sentein 3km |
| Garage | X Castillon-en-Couserans 6km |
| Station-service | X Saint-Girons 18km |
| Banque | X Castillon-en-Couserans 6km |
| La poste | X Augirein 7km |
| Coiffeur | X Antras 3km |
| Tabac | X Castillon-en-Couserans 6km |
| Bars / discothèque | X Castillon-en-Couserans 6km |
| Bibliothèque | X Arbas 14km |
| Cinéma | X Aspet 18km |
| Vétérinaire | X Saint-Girons 17km |



Santé

| | |
|----------------------------------|---|
| Pharmacie | X Castillon-en-Couserans 6km |
| Hôpital | X Saint-Girons 17km |
| Laboratoire d'analyses médicales | X Saint-Girons 17km |
| Etablissement pour handicapé | X Saint-Girons 17km |
| EHPA | X Castillon-en-Couserans 6km |
| Médecin | X Castillon-en-Couserans 5km |
| Dentiste | X Castillon-en-Couserans 5km |
| Chirurgien | X Mauvezin-de-Sainte-Croix 29km |
| Dermatologue | X Saint-Girons 17km |
| Anesthésiste | X Muret 71km |
| Gastro-entérologue | X Saint-Jean-de-Verges 54km |
| Gynécologue | X Saint-Gaudens 33km |
| Cancérologue | X Muret 71km |
| Neurologue | X Mauvezin-de-Sainte-Croix 29km |
| Ophtalmologue | X Saint-Girons 17km |
| ORL | X Bagnères-de-Luchon 33km |
| Cardiologue | X Saint-Girons 17km |
| Pédiatre | X Mercus-Garrabet 53km |
| Pneumologue | X Saint-Plancard 46km |
| Psychologue | X Saint-Girons 17km |
| Radiologue | X Mauvezin-de-Sainte-Croix 29km |
| Rhumatologue | X Saint-Gaudens 32km |
| Sage-femme | X Castillon-en-Couserans 6km |



Éducation

| | |
|-------------------------|---|
| Crèche | X Castillon-en-Couserans 6km |
| Ecole maternelle Public | X Saint-Jean-du-Castillonnais 7km |
| Ecole maternelle Privé | X Plaisance-du-Touch 80km |
| Ecole primaire Public | X Sentein 2km |
| Ecole primaire Privé | X Moullis 15km |
| Collège Public | X Saint-Girons 17km |
| Collège Privé | X Moullis 17km |
| Lycée Public | X Saint-Girons 17km |
| Lycée Privé | X Moullis 14km |

Sources : Base Sirene des entreprises et de leurs établissements selon les dernières parutions officielles de 2025 portant sur l'année 2024 ([data.gouv](#)). Liste, localisation et tarifs des professionnels de santé selon les dernières parutions officielles de 2025 portant sur l'année 2024 ([opendatasoft](#)) et FINISS Extraction du Fichier des établissements selon les dernières parutions officielles de 2025 portant sur l'année 2024 ([data.gouv](#)). Adresse et géolocalisation des établissements d'enseignement du premier et second degrés selon les dernières parutions officielles de 2025 portant sur l'année 2024 ([data.education.gouv](#))

Villes autour de Balacet

| Ville | Habitants | Superficie | Pop densité | Pop active | Taux chômage | Revenu moyen | Prix immobilier |
|----------------------------|-----------|--------------------|-----------------------|------------|--------------|--------------|------------------------|
| Bonac-Irazein | 126 | 38 km ² | 3 h/km ² | 42.1% | 6.3% | 17 100 €/an | 1 292 €/m ² |
| Sentein | 175 | 59 km ² | 3 h/km ² | 41.7% | 6.3% | 15 350 €/an | 1 347 €/m ² |
| Antras | 74 | 20 km ² | 4 h/km ² | 39.2% | 14.9% | NC | 811 €/m ² |
| Salsein | 47 | 5 km ² | 9 h/km ² | 42.6% | 6.4% | NC | 1 539 €/m ² |
| Bordes-Uchentein | 219 | 54 km ² | 4 h/km ² | 37.4% | 9.6% | 17 000 €/an | 1 355 €/m ² |
| Sor | 29 | 1 km ² | 29 h/km ² | 51.7% | 3.4% | NC | NC |
| Aucazein | 65 | 6 km ² | 11 h/km ² | 35.4% | 6.2% | NC | 1 356 €/m ² |
| Illartain (1 avis) | 73 | 4 km ² | 18 h/km ² | 43.8% | 6.8% | NC | NC |
| Argein | 195 | 11 km ² | 18 h/km ² | 39% | 4.6% | 19 720 €/an | 1 227 €/m ² |
| Arrien-en-Bethmale | 134 | 14 km ² | 10 h/km ² | 35.1% | 4.5% | 19 720 €/an | 590 €/m ² |
| Villeneuve | 42 | 5 km ² | 8 h/km ² | 52.4% | 9.5% | NC | NC |
| Audressein | 144 | 4 km ² | 36 h/km ² | 41% | 6.9% | 20 860 €/an | 1 198 €/m ² |
| Castillon-en-Couserans | 428 | 4 km ² | 107 h/km ² | 34.3% | 7.7% | 19 310 €/an | 2 066 €/m ² |
| Saint-Jean-du-Castillonais | 33 | 4 km ² | 8 h/km ² | 42.4% | 3% | NC | 1 098 €/m ² |
| Orgibet | 162 | 7 km ² | 23 h/km ² | 45.7% | 13% | 18 570 €/an | 1 313 €/m ² |

bien-dans-ma-ville.fr



Vous aimez votre ville ? Notez-la !

Et faites-nous part de vos remarques constructives



Avec

BIEN dans
ma **VILLE** 