



Version web

Ville de Bailly-le-Franc

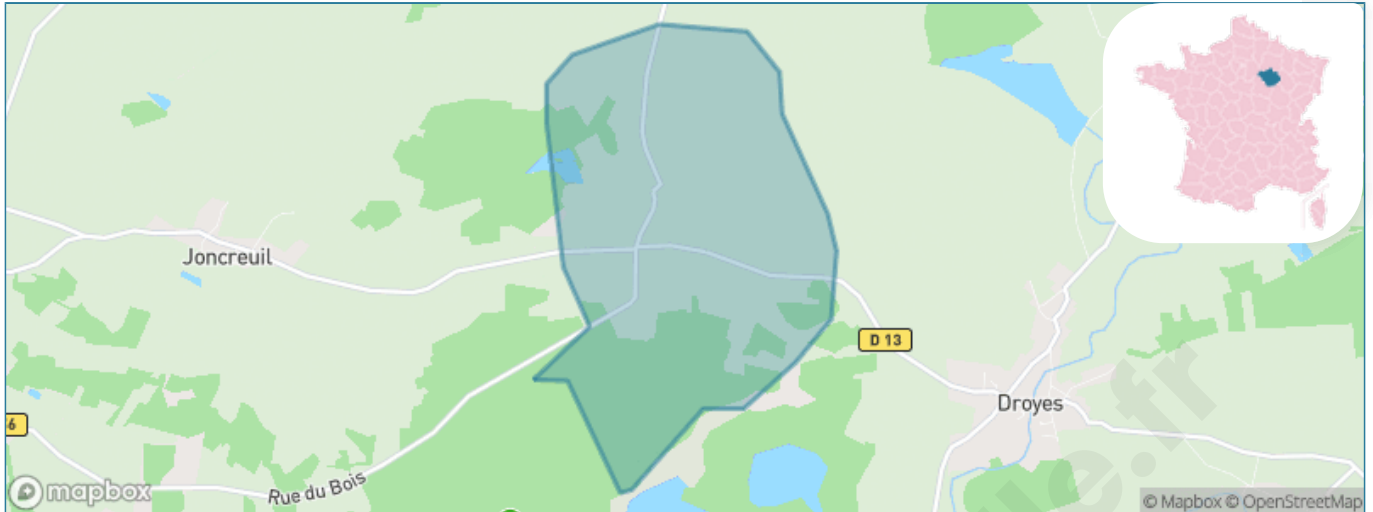
Présenté par

BIEN dans
ma **VILLE** 

Sommaire

Situation géographique	3
Statistiques sur la population	4
Evolution du nombre d'habitants	4
Tranche d'âge	5
0-14 ans	5
15-29 ans	5
30-44 ans	5
45-59 ans	5
60-74 ans	5
75-89 ans	5
90 ans et +	5
Activité professionnelle	5
Agriculteurs	5
Artisans, Commerçants	5
Cadres et sup.	5
Professions intermédiaires	5
Employé	5
Ouvrier	5
Retraité	5
Autres	5
Niveau de diplôme	6
Sans diplôme ou CEP	6
Brevet, BEPC, DNB	6
CAP-BEP ou équivalent	6
BAC ou équivalent	6
BAC+2	6
BAC+3 ou +4	6
BAC+5 ou plus	6
Composition des ménages	6
Couple sans enfant	6
Couple avec enfant(s)	6
Famille monoparentale	6
Colocation / Autre	6
Personnes seules	6
Profils électoraux	7
Premier tour	7
Sécurité	8
Evolution du nombre d'infractions	8
Pour comparer	9
Services à la population	10
Commerce	10
Éducation	10
Villes autour de Bailly-le-Franc	11

Situation géographique



i Informations clés

- **Région** : Grand Est
- **Département** : Aube
- **Code postal** : 10330
- **Superficie** : 6 km²



Statistiques sur la population



Nombre d'habitants

34



Age moyen

49 ans



Pop active

32.4%



Taux chômage

7.1%



Pop densité

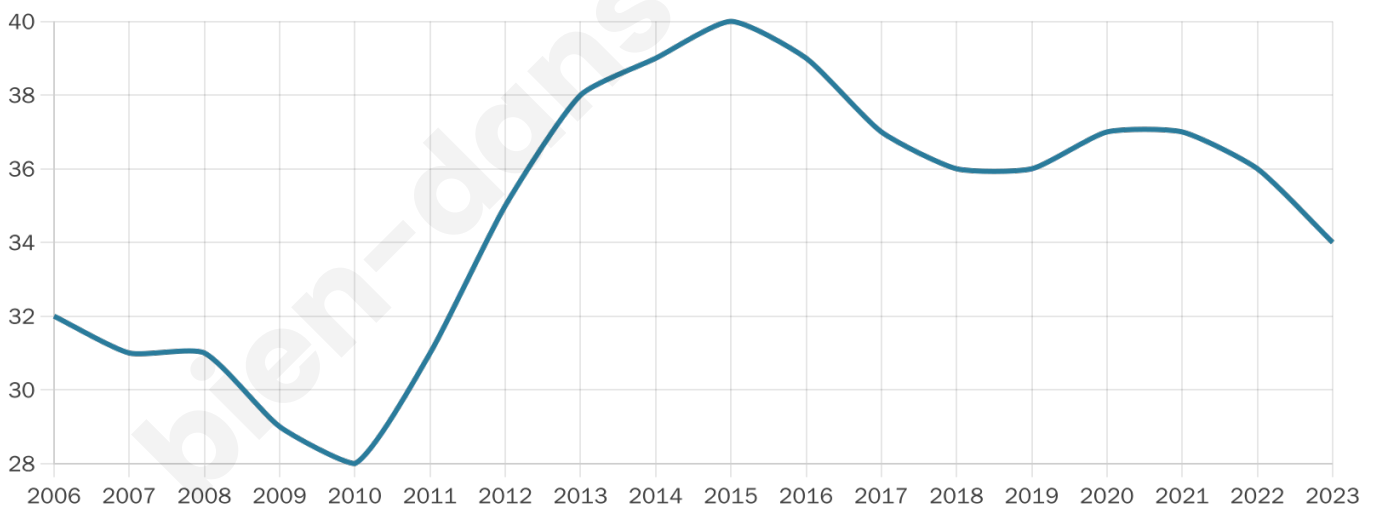
6 h/km²



Revenu moyen

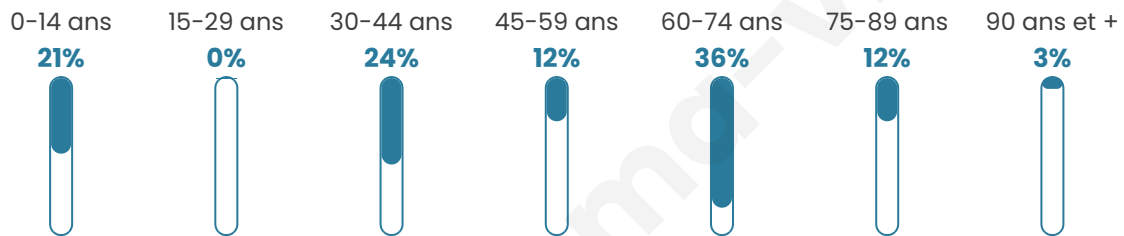
NC

Evolution du nombre d'habitants

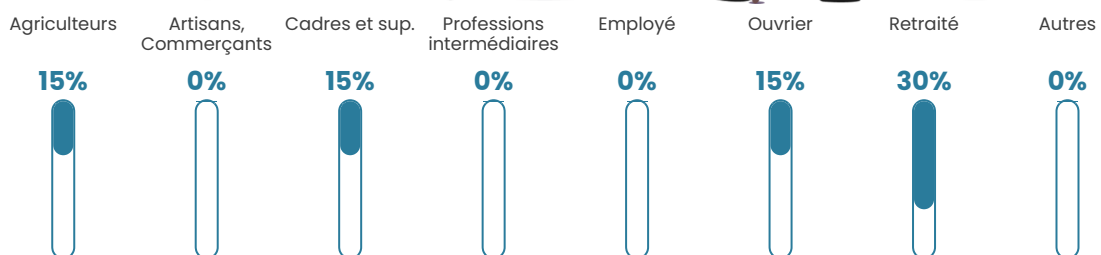


Sources : Institut national de la statistique et des études économiques (insee) selon Les dernières parutions officielles de 2024 portant sur les années 2020, 2021 et 2022.

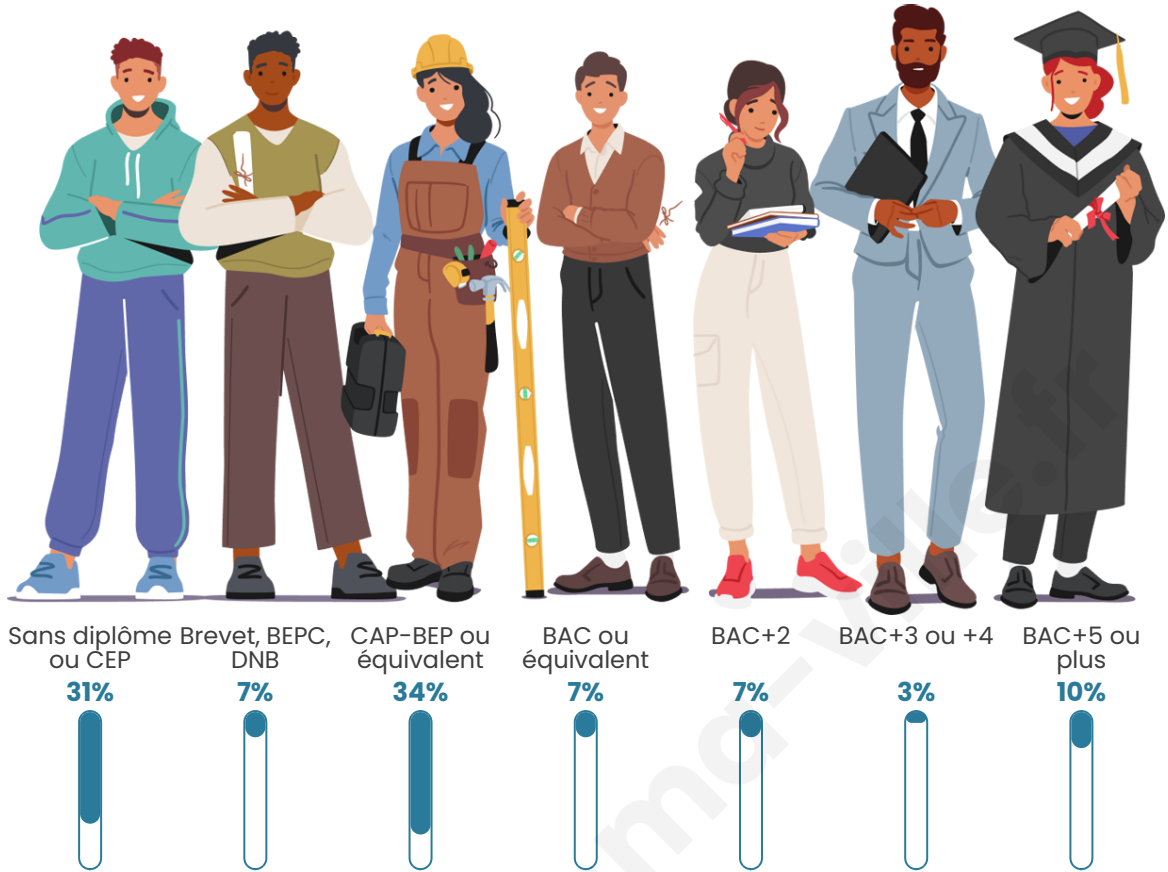
Tranche d'âge




Activité professionnelle



Niveau de diplôme




Composition des ménages



Profils électoraux



Premier tour

	Emmanuel MACRON	35.00 %
	Marine LE PEN	25.00 %
	Éric ZEMMOUR	20.00 %
	Valérie PÉCRESE	15.00 %
	Nicolas DUPONT- AIGNAN	5.00 %
	Nathalie ARTHAUD	0.00 %
	Fabien ROUSSEL	0.00 %
	Jean LASSALLE	0.00 %
	Jean-Luc MÉLENCHON	0.00 %
	Anne HIDALGO	0.00 %
	Yannick JADOT	0.00 %
	Philippe POUTOU	0.00 %

28 inscrits

Participation : 75%
Votes blancs : 0.00%
Votes nuls : 4.76%

Second tour

	Emmanuel MACRON	47,62 %
	Marine LE PEN	52,38 %

28 inscrits

Participation : 82.14%
Votes blancs : 0%
Votes nuls : 8.7%

Sécurité



Agressions physiques / sexuelles

0



Cambriolages

0



Vols / dégradations

0



Stupéfiants

0

Evolution du nombre d'infractions



Pour comparer

(en proportion du nombre d'habitants)



Sources : Bases statistiques communale, départementale et régionale de la délinquance enregistrée par la police et la gendarmerie nationales selon les dernières parutions officielles de 2025 portant sur l'année 2024 ([data.gouv](https://data.gouv.fr)).

Agressions physiques / sexuelles : Violences sexuelles, coups et blessures volontaires intrafamiliaux, coups et blessures volontaires, autres coups, blessures volontaires et vols violents sans arme.

Cambriolages : Cambriolages de logements.

Vols : Vols avec armes, vols d'accessoires sur véhicules, vols dans les véhicules, vols de véhicules, vols sans violence contre des personnes, destructions, dégradations volontaires et escroqueries.

Stupéfiants : Trafic de stupéfiants dont (AFD) et usage de stupéfiants.

Services à la population



Commerce

Hypermarché	X <u>Brienne-le-Château</u> 16km
Supermarché	X <u>La Porte du Der</u> 10km
Superette	X <u>Chavanges</u> 6km
Boulangerie	X <u>Chavanges</u> 6km
Boucherie	1
Restaurant	X <u>Chavanges</u> 6km
Garage	X <u>Lentilles</u> 5km
Station-service	X <u>La Porte du Der</u> 9km
Banque	X <u>Chavanges</u> 6km
La poste	X <u>Rives Dervoises</u> 4km
Coiffeur	X <u>Chavanges</u> 6km
Tabac	X <u>La Porte du Der</u> 10km
Bars / discothèque	X <u>Rives Dervoises</u> 3km
Bibliothèque	X <u>Wassy</u> 22km
Cinéma	X <u>Saint-Dizier</u> 26km
Vétérinaire	X <u>Chavanges</u> 5km



Santé

Pharmacie	X <u>Chavanges</u> 6km
Hôpital	X <u>Vitry-le-François</u> 22km
Laboratoire d'analyses médicales	X <u>Brienne-le-Château</u> 16km
Etablissement pour handicapé	X <u>Rives Dervoises</u> 4km
EHPA	X <u>La Porte du Der</u> 10km
Médecin	X <u>Chavanges</u> 6km
Dentiste	X <u>La Porte du Der</u> 10km
Chirurgien	X <u>Saint-Dizier</u> 28km
Dermatologue	X <u>Saint-Dizier</u> 25km
Anesthésiste	X <u>Troyes</u> 49km
Gastro-entérologue	X <u>Bar-sur-Aube</u> 32km
Gynécologue	X <u>Vitry-le-François</u> 23km
Cancérologue	X <u>Bezannes</u> 91km
Neurologue	X <u>Troyes</u> 50km
Ophthalmologue	X <u>Soulaines-Dhuys</u> 17km
ORL	X <u>Vitry-le-François</u> 22km
Cardiologue	X <u>Frignicourt</u> 21km
Pédiatre	X <u>Bar-le-Duc</u> 47km
Pneumologue	X <u>Épernay</u> 78km
Psychologue	X <u>Saint-Dizier</u> 25km
Radiologue	X <u>Vitry-le-François</u> 22km
Rhumatologue	X <u>Vitry-le-François</u> 23km
Sage-femme	X <u>La Porte du Der</u> 10km



Éducation

Crèche	X <u>Chavanges</u> 6km
Ecole maternelle Public	X <u>Rives Dervoises</u> 4km
Ecole maternelle Privé	X <u>Domrémy-la-Pucelle</u> 76km
Ecole primaire Public	X <u>Rives Dervoises</u> 3km
Ecole primaire Privé	X <u>Vitry-le-François</u> 24km
Collège Public	X <u>La Porte du Der</u> 10km
Collège Privé	X <u>Vitry-le-François</u> 24km
Lycée Public	X <u>Wassy</u> 21km
Lycée Privé	X <u>Saint-Dizier</u> 26km

Sources : Base Sirene des entreprises et de leurs établissements selon les dernières parutions officielles de 2025 portant sur l'année 2024 ([data.gouv](#)). Liste, localisation et tarifs des professionnels de santé selon les dernières parutions officielles de 2025 portant sur l'année 2024 ([opendatasoft](#)) et FINISS Extraction du Fichier des établissements selon les dernières parutions officielles de 2025 portant sur l'année 2024 ([data.gouv](#)). Adresse et géolocalisation des établissements d'enseignement du premier et second degrés selon les dernières parutions officielles de 2025 portant sur l'année 2024 ([data.education.gouv](#))

Villes autour de Bailly-le-Franc

Ville	Habitants	Superficie	Pop densité	Pop active	Taux chômage	Revenu moyen	Prix immobilier
Joncreuil	90	10 km ²	9 h/km ²	35.6%	10%	NC	938 €/m ²
Outines	130	15 km ²	9 h/km ²	36.9%	4.6%	19 470 €/an	910 €/m ²
Lentilles	128	17 km ²	8 h/km ²	43.8%	7.8%	19 800 €/an	NC
Rives Dervoises (1 avis)	1 301	76 km ²	17 h/km ²	46.2%	4.1%	21 870 €/an	1 067 €/m ²
Châtillon-sur-Broué	90	6 km ²	15 h/km ²	42.2%	5.6%	NC	NC
Arrembécourt	47	7 km ²	7 h/km ²	34%	0%	NC	NC
Chavanges	567	29 km ²	20 h/km ²	41.4%	7.6%	19 260 €/an	NC
Villeret	66	3 km ²	22 h/km ²	40.9%	7.6%	NC	467 €/m ²
Montmorency-Beaufort	134	9 km ²	15 h/km ²	53%	5.2%	22 210 €/an	NC
Drosnay	194	18 km ²	11 h/km ²	47.4%	3.6%	21 170 €/an	1 147 €/m ²
Hampigny	217	9 km ²	24 h/km ²	47.5%	6%	20 630 €/an	967 €/m ²
Giffaumont-Champaubert	287	28 km ²	10 h/km ²	36.2%	4.2%	23 690 €/an	NC
Vallentigny	188	15 km ²	13 h/km ²	52.7%	6.9%	22 320 €/an	NC
Rances	39	3 km ²	13 h/km ²	41%	5.1%	NC	NC
La Porte du Der (1 avis)	2 099	47 km ²	45 h/km ²	41%	4.7%	20 860 €/an	1 683 €/m ²

bien-dans-ma-ville.fr



Vous aimez votre ville ? Notez-la !

Et faites-nous part de vos remarques constructives



Avec

BIEN dans ma **VILLE** 