



Version web

Ville de Bailleulval

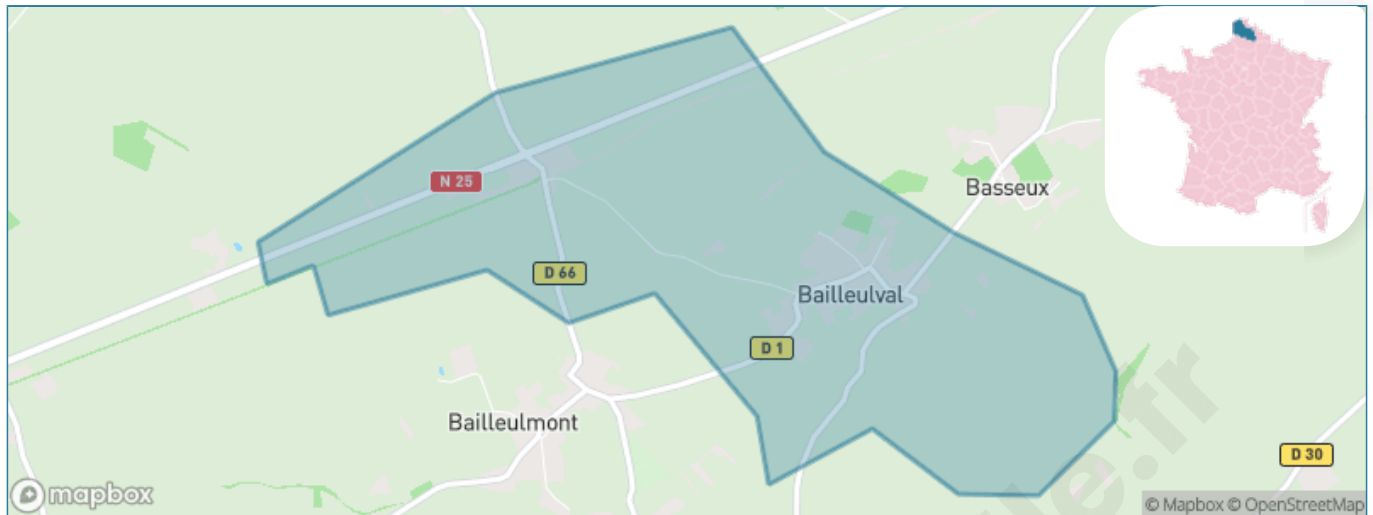
Présenté par

BIEN dans
ma **VILLE** 

Sommaire

Situation géographique	3
Statistiques sur la population	4
Evolution du nombre d'habitants	4
Tranche d'âge	5
0-14 ans	5
15-29 ans	5
30-44 ans	5
45-59 ans	5
60-74 ans	5
75-89 ans	5
90 ans et +	5
Activité professionnelle	5
Agriculteurs	5
Artisans, Commerçants	5
Cadres et sup.	5
Professions intermédiaires	5
Employé	5
Ouvrier	5
Retraité	5
Autres	5
Niveau de diplôme	6
Sans diplôme ou CEP	6
Brevet, BEPC, DNB	6
CAP-BEP ou équivalent	6
BAC ou équivalent	6
BAC+2	6
BAC+3 ou +4	6
BAC+5 ou plus	6
Composition des ménages	6
Couple sans enfant	6
Couple avec enfant(s)	6
Famille monoparentale	6
Colocation / Autre	6
Personnes seules	6
Profils électoraux	7
Premier tour	7
Sécurité	8
Evolution du nombre d'infractions	8
Pour comparer	9
Services à la population	10
Commerce	10
Éducation	10
Villes autour de Bailleulval	12

Situation géographique



i Informations clés

- **Région** : Hauts-de-France
- **Département** : Pas-de-Calais
- **Code postal** : 62123
- **Superficie** : 3 km²



Statistiques sur la population



Nombre d'habitants

237



Age moyen

41 ans



Pop active

46%



Taux chômage

6.3%



Pop densité

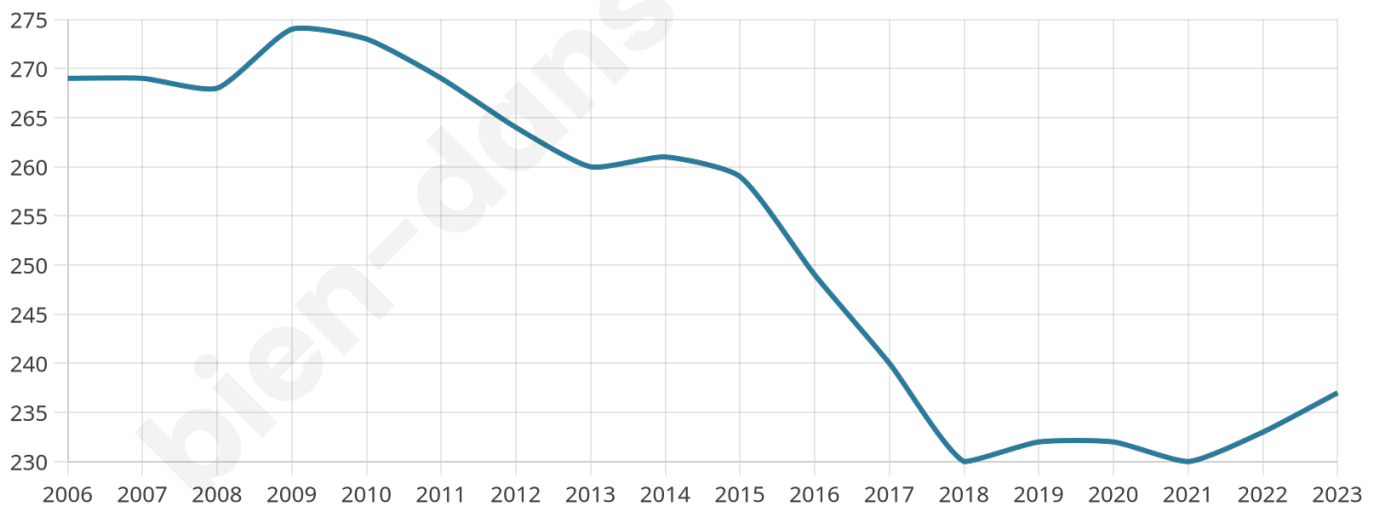
79 h/km²



Revenu moyen

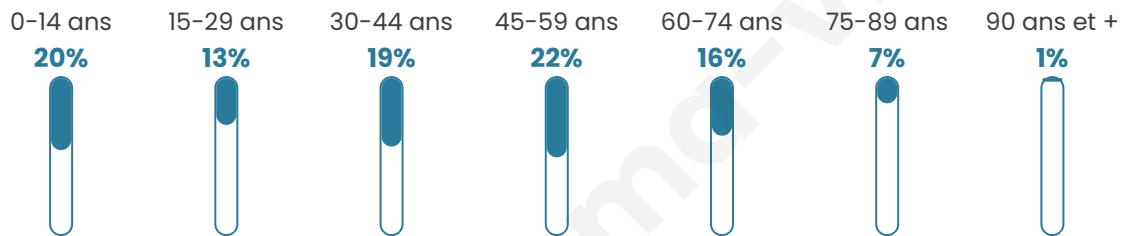
22 730 €/an

Evolution du nombre d'habitants

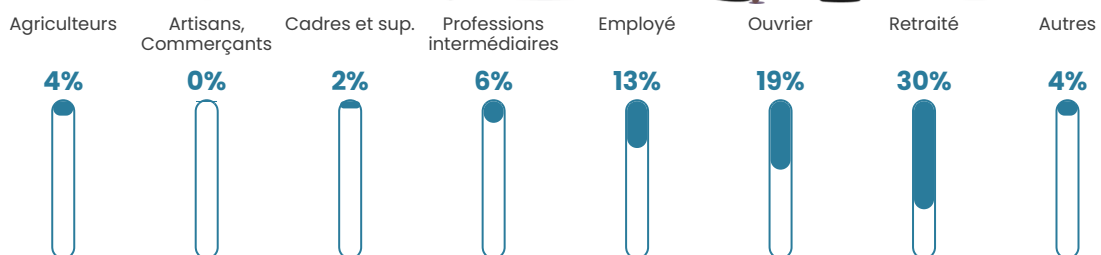


Sources : Institut national de la statistique et des études économiques (insee) selon Les dernières parutions officielles de 2024 portant sur les années 2020, 2021 et 2022.


Tranche d'âge




Activité professionnelle



Niveau de diplôme









Composition des ménages



Profils électoraux

Premier tour

	Marine LE PEN	36.67 %
	Emmanuel MACRON	34.00 %
	Jean-Luc MÉLENCHON	10.00 %
	Valérie PÉCRESSÉ	4.67 %
	Fabien ROUSSEL	4.00 %
	Éric ZEMMOUR	3.33 %
	Nicolas DUPONT-AIGNAN	2.67 %
	Jean LASSALLE	2.00 %
	Yannick JADOT	2.00 %
	Anne HIDALGO	0.67 %
	Nathalie ARTHAUD	0.00 %
	Philippe POUTOU	0.00 %



182 inscrits

Participation : 83.52%

Votes blancs : 0.66%

Votes nuls : 0.66%

Second tour

	Emmanuel MACRON	52,11 %
	Marine LE PEN	47,89 %

182 inscrits

Participation : 85.71%

Votes blancs : 7.05%

Votes nuls : 1.92%

Sécurité



Agressions physiques / sexuelles

0



Cambriolages

0



Vols / dégradations

0



Stupéfiants

0

Evolution du nombre d'infractions



Pour comparer

(en proportion du nombre d'habitants)



Sources : Bases statistiques communale, départementale et régionale de la délinquance enregistrée par la police et la gendarmerie nationales selon les dernières parutions officielles de 2025 portant sur l'année 2024 ([data.gouv](https://data.gouv.fr)).

Agressions physiques / sexuelles : Violences sexuelles, coups et blessures volontaires intrafamiliaux, coups et blessures volontaires, autres coups, blessures volontaires et vols violents sans arme.

Cambriolages : Cambriolages de logements.

Vols : Vols avec armes, vols d'accessoires sur véhicules, vols dans les véhicules, vols de véhicules, vols sans violence contre des personnes, destructions, dégradations volontaires et escroqueries.

Stupéfiants : Trafic de stupéfiants dont (AFD) et usage de stupéfiants.

Services à la population



Commerce

Hypermarché	X Dainville 11km
Supermarché	X Beaumontz-lès-Loges 3km
Superette	X Montenescourt 9km
Boulangerie	1
Boucherie	X Rivière 4km
Restaurant	1
Garage	X Berles-au-Bois 2km
Station-service	X Beaumontz-lès-Loges 2km
Banque	X Beaumontz-lès-Loges 3km
La poste	X La Cauchie 4km
Coiffeur	X Beaumontz-lès-Loges 3km
Tabac	X Avesnes-le-Comte 10km
Bars / discothèque	X Bavincourt 6km
Bibliothèque	X Dainville 11km
Cinéma	X Arras 13km
Vétérinaire	X Basseux 3km



Santé

Pharmacie	X Beaumontz-lès-Loges 3km
Hôpital	X Dainville 11km
Laboratoire d'analyses médicales	X Arras 12km
Etablissement pour handicapé EHPA	X Dainville 9km
Médecin	X Saulty 7km
Dentiste	X Beaumontz-lès-Loges 3km
Chirurgien	X Arras 12km
Dermatologue	X Arras 12km
Anesthésiste	X Arras 12km
Gastro-entérologue	X Arras 12km
Gynécologue	X Avesnes-le-Comte 10km
Cancérologue	X Lens 28km
Neurologue	X Sallaumines 28km
Ophthalmologue	X Arras 12km
ORL	X Arras 13km
Cardiologue	X Arras 12km
Pédiatre	X Warlus 7km
Pneumologue	X Sainte-Catherine 14km
Psychologue	X Dainville 11km
Radiologue	X Arras 12km
Rhumatologue	X Arras 12km
Sage-femme	X Beaumontz-lès-Loges 3km



Éducation

Crèche	X Beaumontz-lès-Loges 3km
Ecole maternelle Public	X Bienvillers-au-Bois 5km
Ecole maternelle Privé	X Amiens 43km
Ecole primaire Public	X Bailleulmont 1km
Ecole primaire Privé	X Saulty 7km
Collège Public	X Avesnes-le-Comte 10km
Collège Privé	X Arras 13km
Lycée Public	X Arras 11km
Lycée Privé	X Bucquoy 10km

([data.gouv](#)). Liste, localisation et tarifs des professionnels de santé selon les dernières parutions officielles de 2025 portant sur l'année 2024 ([opendatasoft](#)) et FINISS Extraction du Fichier des établissements selon les dernières parutions officielles de 2025 portant sur l'année 2024 ([data.gouv](#)). Adresse et géolocalisation des établissements d'enseignement du premier et second degrés selon les dernières parutions officielles de 2025 portant sur l'année 2024 ([data.education.gouv](#))

bien-dans-ma-ville.fr

Villes autour de Bailleulval

Ville	Habitants	Superficie	Pop densité	Pop active	Taux chômage	Revenu moyen	Prix immobilier
Bailleulmont	213	5 km ²	43 h/km ²	42.7%	5.2%	22 230 €/an	1 628 €/m ²
Monchiet	104	2 km ²	52 h/km ²	51.9%	1.9%	27 350 €/an	876 €/m ²
Berles-au-Bois	553	8 km ²	69 h/km ²	42.3%	3.4%	22 920 €/an	1 351 €/m ²
Basseux	129	3 km ²	43 h/km ²	41.1%	3.1%	27 610 €/an	1 947 €/m ²
Beaumetz-lès-Loges	1 003	5 km ²	201 h/km ²	46%	4.7%	23 930 €/an	1 709 €/m ²
Ransart	407	7 km ²	58 h/km ²	45.2%	2.9%	23 490 €/an	1 291 €/m ²
Rivière	1 123	11 km ²	102 h/km ²	46.5%	3.3%	26 800 €/an	1 590 €/m ²
La Cauchie	211	2 km ²	106 h/km ²	51.2%	5.2%	22 290 €/an	1 376 €/m ²
Pommier	244	5 km ²	49 h/km ²	47.1%	3.3%	21 400 €/an	1 110 €/m ²
Monchy-au-Bois	545	11 km ²	50 h/km ²	46.4%	3.1%	22 780 €/an	927 €/m ²
Bavincourt	417	7 km ²	60 h/km ²	47.2%	5%	22 280 €/an	1 543 €/m ²
Gouy-en-Artois	327	10 km ²	33 h/km ²	45.6%	1.5%	23 340 €/an	1 752 €/m ²
Humbercamps	219	3 km ²	73 h/km ²	44.7%	4.6%	21 780 €/an	1 434 €/m ²
Hannescamps	205	3 km ²	68 h/km ²	50.2%	7.8%	24 710 €/an	1 297 €/m ²
Wanquetin	748	10 km ²	75 h/km ²	47.6%	3.5%	24 920 €/an	1 316 €/m ²

bien-dans-ma-ville.fr



Vous aimez votre ville ? Notez-la !

Et faites-nous part de vos remarques constructives



Avec

BIEN dans ma **VILLE** 