



Version web

# Ville de Baigneaux

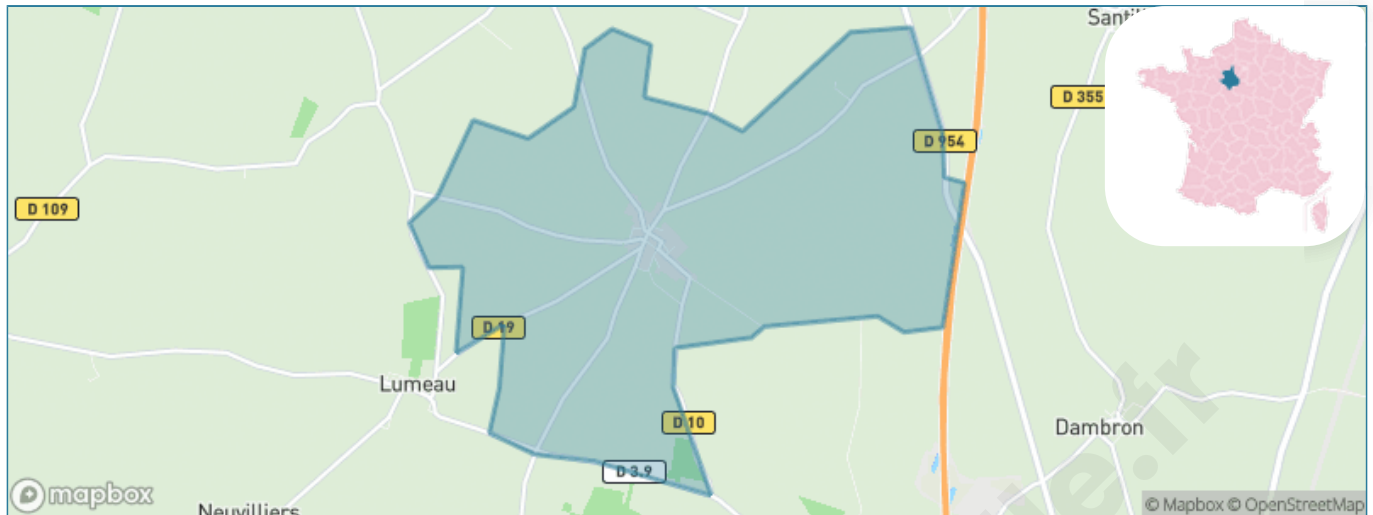
Présenté par

**BIEN** dans  
ma **VILLE** 

# Sommaire

Situation géographique .....	3
Statistiques sur la population .....	4
Evolution du nombre d'habitants .....	4
Tranche d'âge .....	5
0-14 ans .....	5
15-29 ans .....	5
30-44 ans .....	5
45-59 ans .....	5
60-74 ans .....	5
75-89 ans .....	5
90 ans et + .....	5
Activité professionnelle .....	5
Agriculteurs .....	5
Artisans, Commerçants .....	5
Cadres et sup. ....	5
Professions intermédiaires .....	5
Employé .....	5
Ouvrier .....	5
Retraité .....	5
Autres .....	5
Niveau de diplôme .....	6
Sans diplôme ou CEP .....	6
Brevet, BEPC, DNB .....	6
CAP-BEP ou équivalent .....	6
BAC ou équivalent .....	6
BAC+2 .....	6
BAC+3 ou +4 .....	6
BAC+5 ou plus .....	6
Composition des ménages .....	6
Couple sans enfant .....	6
Couple avec enfant(s) .....	6
Famille monoparentale .....	6
Colocation / Autre .....	6
Personnes seules .....	6
Profils électoraux .....	7
Premier tour .....	7
Sécurité .....	8
Evolution du nombre d'infractions .....	8
Pour comparer .....	9
Services à la population .....	10
Commerce .....	10
Éducation .....	10
Villes autour de Baigneaux .....	12

# Situation géographique



## i Informations clés

- **Région** : Centre-Val de Loire
- **Département** : Eure-et-Loir
- **Code postal** : 28140
- **Superficie** : 11 km<sup>2</sup>



# Statistiques sur la population



Nombre d'habitants

**232**



Age moyen

**38 ans**



Pop active

**47.4%**



Taux chômage

**5.3%**



Pop densité

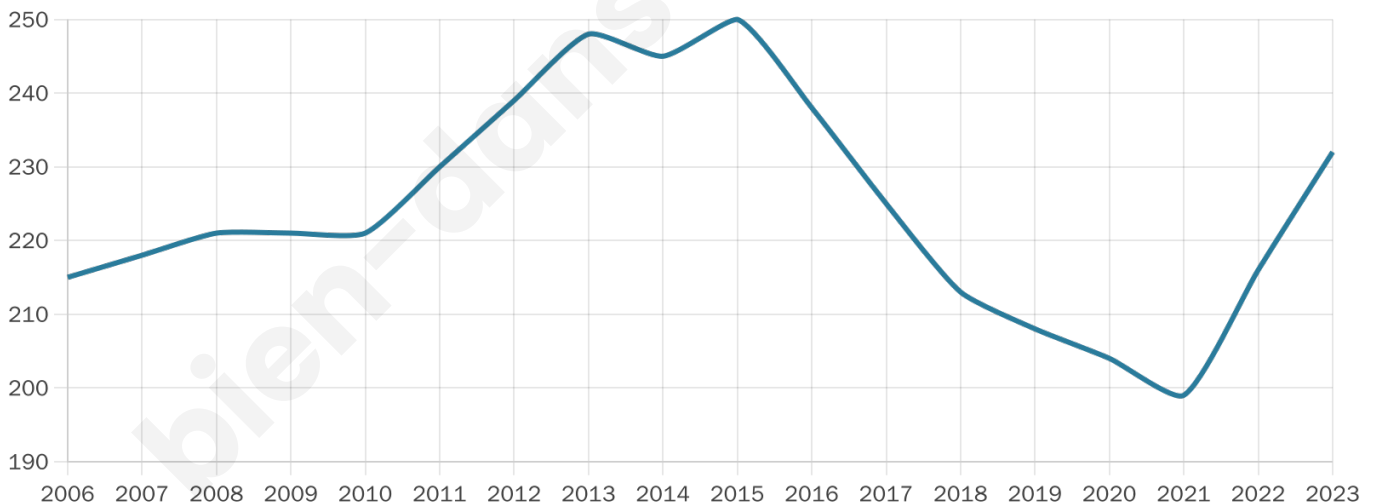
**21 h/km<sup>2</sup>**



Revenu moyen

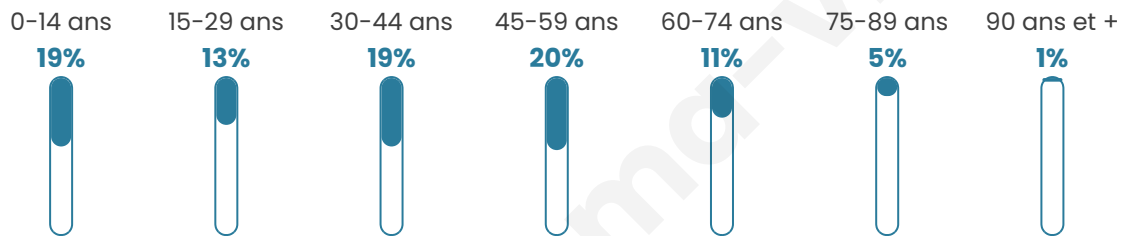
**25 420 €/an**

## Evolution du nombre d'habitants

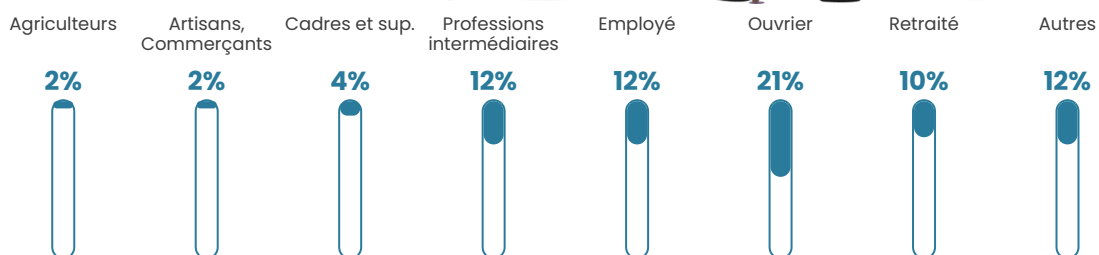


Sources : Institut national de la statistique et des études économiques (insee) selon Les dernières parutions officielles de 2024 portant sur les années 2020, 2021 et 2022.

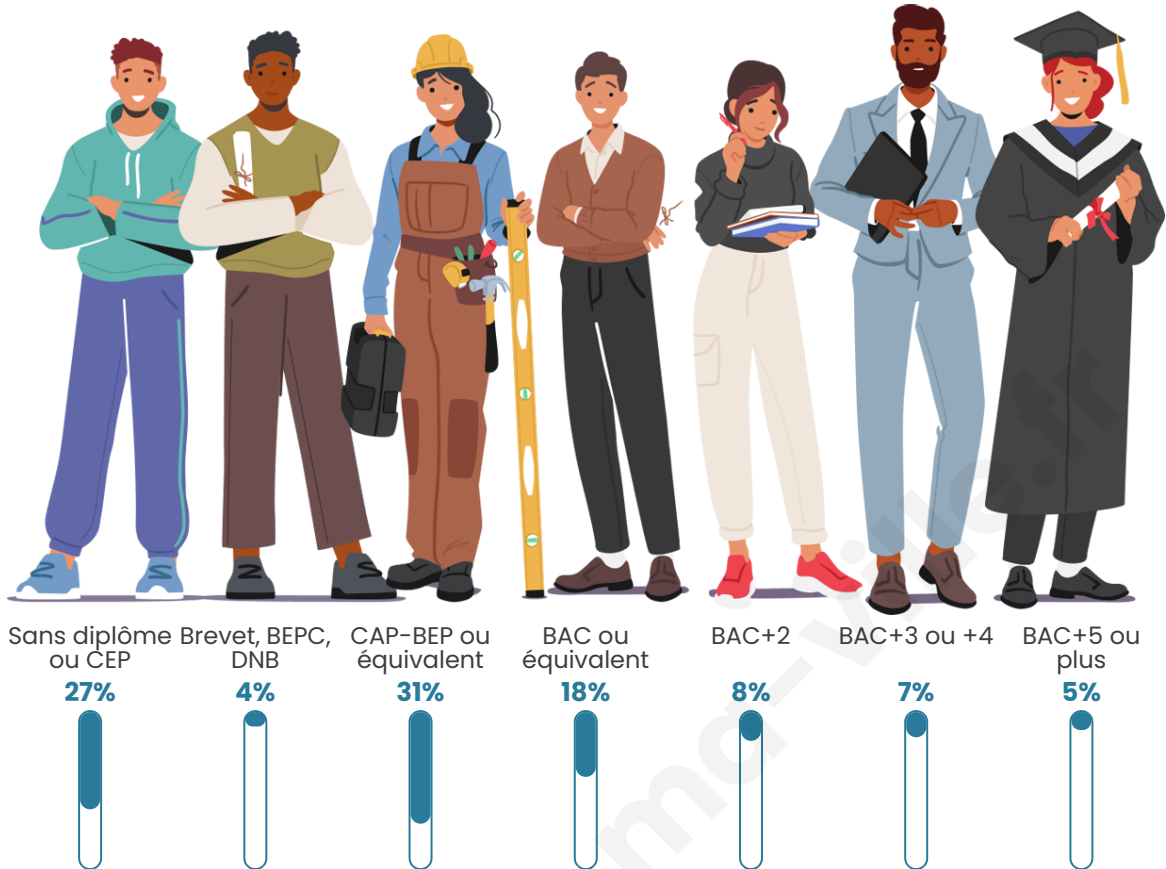
## Tranche d'âge




## Activité professionnelle



## Niveau de diplôme



## Composition des ménages



# Profils électoraux

## Premier tour

	Marine LE PEN	40.00 %
	Emmanuel MACRON	16.67 %
	Valérie PÉCRESE	15.83 %
	Jean-Luc MÉLENCHON	8.33 %
	Éric ZEMMOUR	6.67 %
	Jean LASSALLE	5.00 %
	Nicolas DUPONT-AIGNAN	2.50 %
	Anne HIDALGO	1.67 %
	Yannick JADOT	1.67 %
	Fabien ROUSSEL	0.83 %
	Philippe POUTOU	0.83 %
	Nathalie ARTHAUD	0.00 %



### 146 inscrits

Participation : 82.88%

Votes blancs : 0.00%

Votes nuls : 0.83%

## Second tour

	Emmanuel MACRON	36,84 %
	Marine LE PEN	63,16 %

### 146 inscrits

Participation : 86.3%

Votes blancs : 5.56%

Votes nuls : 3.97%

# Sécurité



Agressions physiques / sexuelles

0



Cambriolages

0



Vols / dégradations

0



Stupéfiants

0

## Evolution du nombre d'infractions



## Pour comparer

(en proportion du nombre d'habitants)

Ville  Département  Région



Sources : Bases statistiques communale, départementale et régionale de la délinquance enregistrée par la police et la gendarmerie nationales selon les dernières parutions officielles de 2025 portant sur l'année 2024 ([data.gouv](https://data.gouv.fr)).

Agressions physiques / sexuelles : Violences sexuelles, coups et blessures volontaires intrafamiliaux, coups et blessures volontaires, autres coups, blessures volontaires et vols violents sans arme.

Cambriolages : Cambriolages de logements.

Vols : Vols avec armes, vols d'accessoires sur véhicules, vols dans les véhicules, vols de véhicules, vols sans violence contre des personnes, destructions, dégradations volontaires et escroqueries.

Stupéfiants : Trafic de stupéfiants dont (AFD) et usage de stupéfiants.

# Services à la population



## Commerce

Hypermarché	X <a href="#">Chartres</a> 14km
Supermarché	X <a href="#">Les Villages Vovéens</a> 6km
Superette	X <a href="#">Les Villages Vovéens</a> 6km
Boulangerie	X <a href="#">Prunay-le-Gillon</a> 4km
Boucherie	X <a href="#">Prunay-le-Gillon</a> 3km
Restaurant	X <a href="#">Theuville</a> 1km
Garage	X <a href="#">Prunay-le-Gillon</a> 2km
Station-service	X <a href="#">Les Villages Vovéens</a> 7km
Banque	X <a href="#">Boisville-la-Saint-Père</a> 6km
La poste	1
Coiffeur	X <a href="#">Prunay-le-Gillon</a> 4km
Tabac	X <a href="#">Béville-le-Comte</a> 13km
Bars / discothèque	X <a href="#">Prunay-le-Gillon</a> 4km
Bibliothèque	X <a href="#">Gellainville</a> 13km
Cinéma	X <a href="#">Chartres</a> 15km
Vétérinaire	X <a href="#">Les Villages Vovéens</a> 7km



## Santé

Pharmacie	X <a href="#">Prunay-le-Gillon</a> 3km
Hôpital	X <a href="#">Le Coudray</a> 13km
Laboratoire d'analyses médicales	X <a href="#">Le Coudray</a> 13km
Etablissement pour handicapé	X <a href="#">Chartres</a> 14km
EHPA	X <a href="#">Les Villages Vovéens</a> 7km
Médecin	X <a href="#">Les Villages Vovéens</a> 7km
Dentiste	X <a href="#">Nogent-le-Phaye</a> 13km
Chirurgien	X <a href="#">Chartres</a> 16km
Dermatologue	X <a href="#">Chartres</a> 14km
Anesthésiste	X <a href="#">Mainvilliers</a> 18km
Gastro-entérologue	X <a href="#">Le Coudray</a> 13km
Gynécologue	X <a href="#">Le Coudray</a> 13km
Cancérologue	X <a href="#">Mainvilliers</a> 18km
Neurologue	X <a href="#">Chartres</a> 16km
Ophthalmologue	X <a href="#">Le Coudray</a> 13km
ORL	X <a href="#">Chartres</a> 15km
Cardiologue	X <a href="#">Le Coudray</a> 13km
Pédiatre	X <a href="#">Le Coudray</a> 13km
Pneumologue	X <a href="#">Mainvilliers</a> 18km
Psychologue	X <a href="#">Lucé</a> 17km
Radiologue	X <a href="#">Les Villages Vovéens</a> 7km
Rhumatologue	X <a href="#">Le Coudray</a> 13km
Sage-femme	X <a href="#">Les Villages Vovéens</a> 7km



## Éducation

Crèche	X <a href="#">Allonnes</a> 3km
Ecole maternelle Public	X <a href="#">Les Villages Vovéens</a> 7km
Ecole maternelle Privé	X <a href="#">Le Coudray</a> 13km
Ecole primaire Public	X <a href="#">Theuville</a> 1km
Ecole primaire Privé	X <a href="#">Les Villages Vovéens</a> 7km
Collège Public	X <a href="#">Les Villages Vovéens</a> 7km
Collège Privé	X <a href="#">Le Coudray</a> 13km
Lycée Public	X <a href="#">Sours</a> 9km
Lycée Privé	X <a href="#">Mignières</a> 14km

([data.gouv](#)). Liste, localisation et tarifs des professionnels de santé selon les dernières parutions officielles de 2025 portant sur l'année 2024 ([opendatasoft](#)) et FINESS Extraction du Fichier des établissements selon les dernières parutions officielles de 2025 portant sur l'année 2024 ([data.gouv](#)). Adresse et géolocalisation des établissements d'enseignement du premier et second degrés selon les dernières parutions officielles de 2025 portant sur l'année 2024 ([data.education.gouv](#))

bien-dans-ma-ville.fr

## Villes autour de Baigneaux

Ville	Habitants	Superficie	Pop densité	Pop active	Taux chômage	Revenu moyen	Prix immobilier
Theuville	729	29 km <sup>2</sup>	25 h/km <sup>2</sup>	50.3%	3.3%	24 300 €/an	1 337 €/m <sup>2</sup>
Allonnes	321	10 km <sup>2</sup>	32 h/km <sup>2</sup>	54.5%	5%	23 830 €/an	806 €/m <sup>2</sup>
Prunay-le-Gillon (1 avis)	1 164	25 km <sup>2</sup>	47 h/km <sup>2</sup>	45.7%	4.6%	25 700 €/an	1 698 €/m <sup>2</sup>
Beauvilliers	340	23 km <sup>2</sup>	15 h/km <sup>2</sup>	55.9%	4.7%	23 690 €/an	1 037 €/m <sup>2</sup>
Boisville-la-Saint-Père	719	24 km <sup>2</sup>	30 h/km <sup>2</sup>	50.8%	4.9%	23 350 €/an	1 282 €/m <sup>2</sup>
Les Villages Vovéens (3 avis)	4 009	62 km <sup>2</sup>	65 h/km <sup>2</sup>	45.8%	6%	21 970 €/an	1 444 €/m <sup>2</sup>
Berchères-les-Pierres (2 avis)	1 000	19 km <sup>2</sup>	53 h/km <sup>2</sup>	48%	3.4%	26 100 €/an	1 806 €/m <sup>2</sup>
Corancez	372	6 km <sup>2</sup>	62 h/km <sup>2</sup>	48.4%	2.7%	26 530 €/an	2 188 €/m <sup>2</sup>
Francourville (1 avis)	941	18 km <sup>2</sup>	52 h/km <sup>2</sup>	48.8%	4%	25 090 €/an	2 185 €/m <sup>2</sup>
Moinville-la-Jeulin (1 avis)	159	6 km <sup>2</sup>	27 h/km <sup>2</sup>	57.2%	3.8%	25 090 €/an	1 520 €/m <sup>2</sup>
Dammarie	1 505	32 km <sup>2</sup>	47 h/km <sup>2</sup>	49.5%	4.1%	25 700 €/an	2 019 €/m <sup>2</sup>
Prasville	451	16 km <sup>2</sup>	28 h/km <sup>2</sup>	46.6%	3.1%	23 390 €/an	1 383 €/m <sup>2</sup>
Sours	1 959	33 km <sup>2</sup>	59 h/km <sup>2</sup>	50.1%	3.7%	26 180 €/an	2 024 €/m <sup>2</sup>
Boncé	212	8 km <sup>2</sup>	27 h/km <sup>2</sup>	55.7%	2.4%	25 860 €/an	1 161 €/m <sup>2</sup>
Gellainville	765	12 km <sup>2</sup>	64 h/km <sup>2</sup>	46.7%	4.1%	25 530 €/an	2 495 €/m <sup>2</sup>

bien-dans-ma-ville.fr



# **Vous aimez votre ville ? Notez-la !**

Et faites-nous part de vos remarques constructives



Avec

**BIEN** dans ma **VILLE** 