



Version web

# Ville de Bagnères-de- Bigorre

Présenté par

**BIEN** dans  
ma **VILLE** 

# Sommaire

Situation géographique .....	3
Statistiques sur la population .....	4
Evolution du nombre d'habitants .....	4
Tranche d'âge .....	5
0-14 ans .....	5
15-29 ans .....	5
30-44 ans .....	5
45-59 ans .....	5
60-74 ans .....	5
75-89 ans .....	5
90 ans et + .....	5
Activité professionnelle .....	5
Agriculteurs .....	5
Artisans, Commerçants .....	5
Cadres et sup. ....	5
Professions intermédiaires .....	5
Employé .....	5
Ouvrier .....	5
Retraité .....	5
Autres .....	5
Niveau de diplôme .....	6
Sans diplôme ou CEP .....	6
Brevet, BEPC, DNB .....	6
CAP-BEP ou équivalent .....	6
BAC ou équivalent .....	6
BAC+2 .....	6
BAC+3 ou +4 .....	6
BAC+5 ou plus .....	6
Composition des ménages .....	6
Couple sans enfant .....	6
Couple avec enfant(s) .....	6
Famille monoparentale .....	6
Colocation / Autre .....	6
Personnes seules .....	6
Profil électoraux .....	7
Premier tour .....	7
Sécurité .....	8
Evolution du nombre d'infractions .....	8
Pour comparer .....	9
Services à la population .....	10
Commerce .....	10
Éducation .....	10
Villes autour de Bagnères-de-Bigorre .....	11
Avis sur la ville de Bagnères-de-Bigorre .....	12
Moyenne par critère .....	12
Villes autour de Bagnères-de-Bigorre .....	12
Répartition des avis par note .....	12
Répartition des avis par note .....	12

# Situation géographique



## i Informations clés

- **Région** : Occitanie
- **Département** : Hautes-Pyrénées
- **Code postal** : 65200
- **Superficie** : 125 km<sup>2</sup>



bien-dans-ma-ville.fr

# Statistiques sur la population



Nombre d'habitants

**7 114**



Age moyen

**52 ans**



Pop active

**38.3%**



Taux chômage

**11.1%**



Pop densité

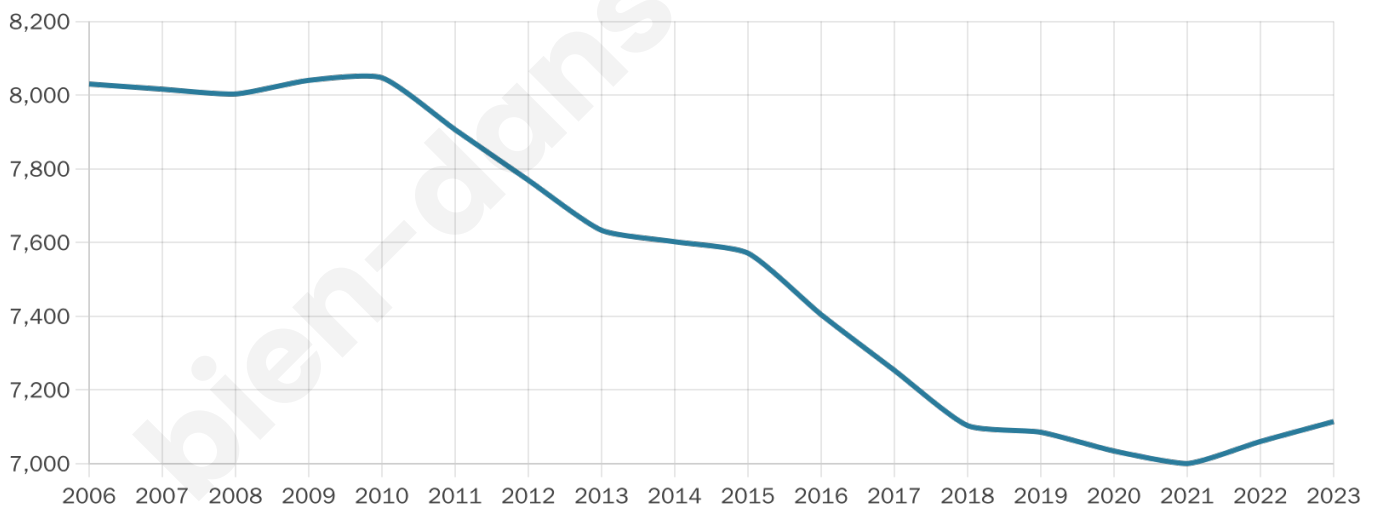
**57 h/km<sup>2</sup>**



Revenu moyen

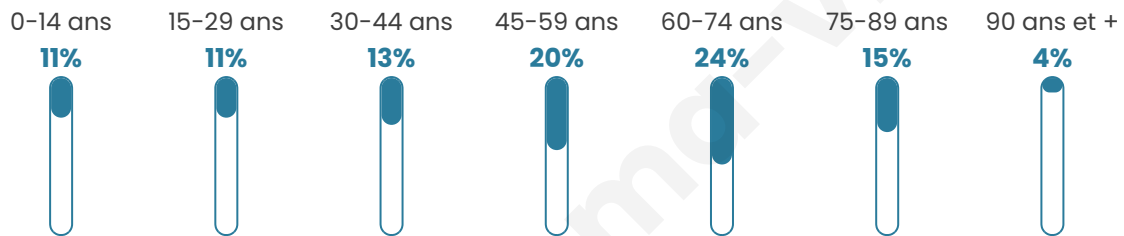
**20 570 €/an**

## Evolution du nombre d'habitants

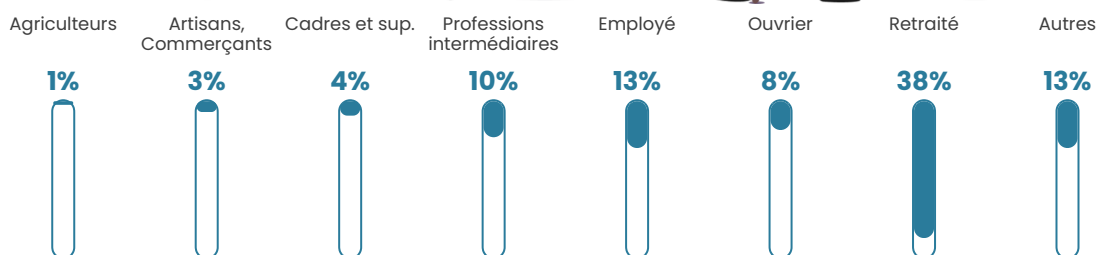


Sources : Institut national de la statistique et des études économiques (insee) selon Les dernières parutions officielles de 2024 portant sur les années 2020, 2021 et 2022.


## Tranche d'âge




## Activité professionnelle



## Niveau de diplôme













## Composition des ménages



# Profils électoraux

## Premier tour

	Jean-Luc MÉLENCHON	28.34 %
	Emmanuel MACRON	26.65 %
	Marine LE PEN	15.96 %
	Jean LASSALLE	8.53 %
	Éric ZEMMOUR	5.26 %
	Yannick JADOT	3.88 %
	Fabien ROUSSEL	2.93 %
	Valérie PÉCRESSE	2.76 %
	Anne HIDALGO	2.62 %
	Nicolas DUPONT-AIGNAN	1.81 %
	Philippe POUTOU	0.71 %
	Nathalie ARTHAUD	0.55 %



### 5 888 inscrits

Participation : 72.84%

Votes blancs : 1.26%

Votes nuls : 0.84%

## Second tour

	Emmanuel MACRON	63,52 %
	Marine LE PEN	36,48 %

### 5 891 inscrits

Participation : 70.11%

Votes blancs : 9.69%

Votes nuls : 3.83%

# Sécurité



Agressions physiques / sexuelles

**86**



Cambriolages

**9**



Vols / dégradations

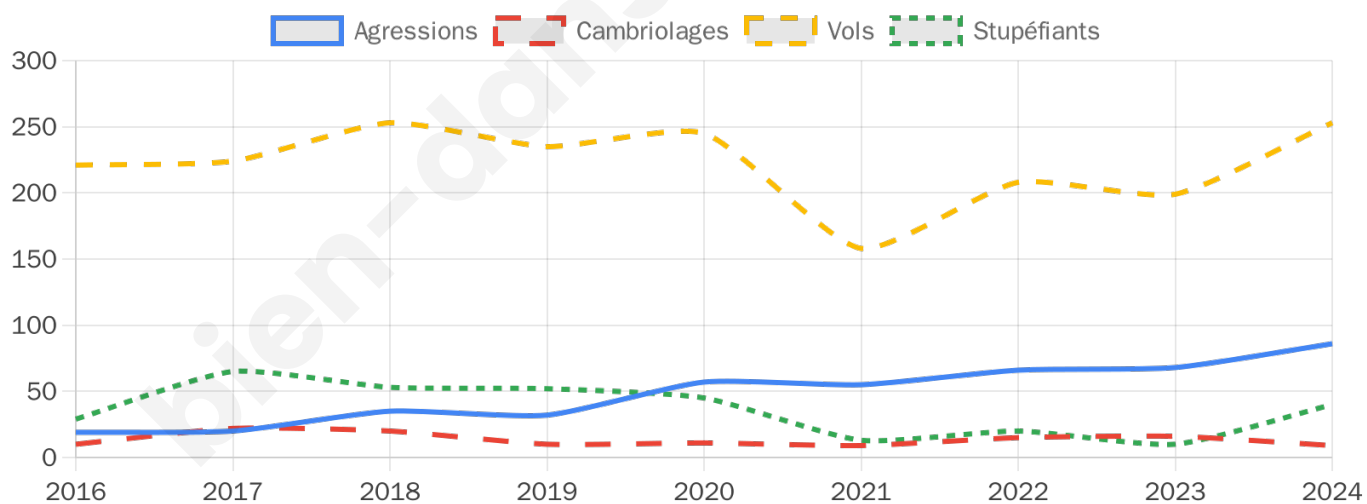
**253**



Stupéfiants

**40**

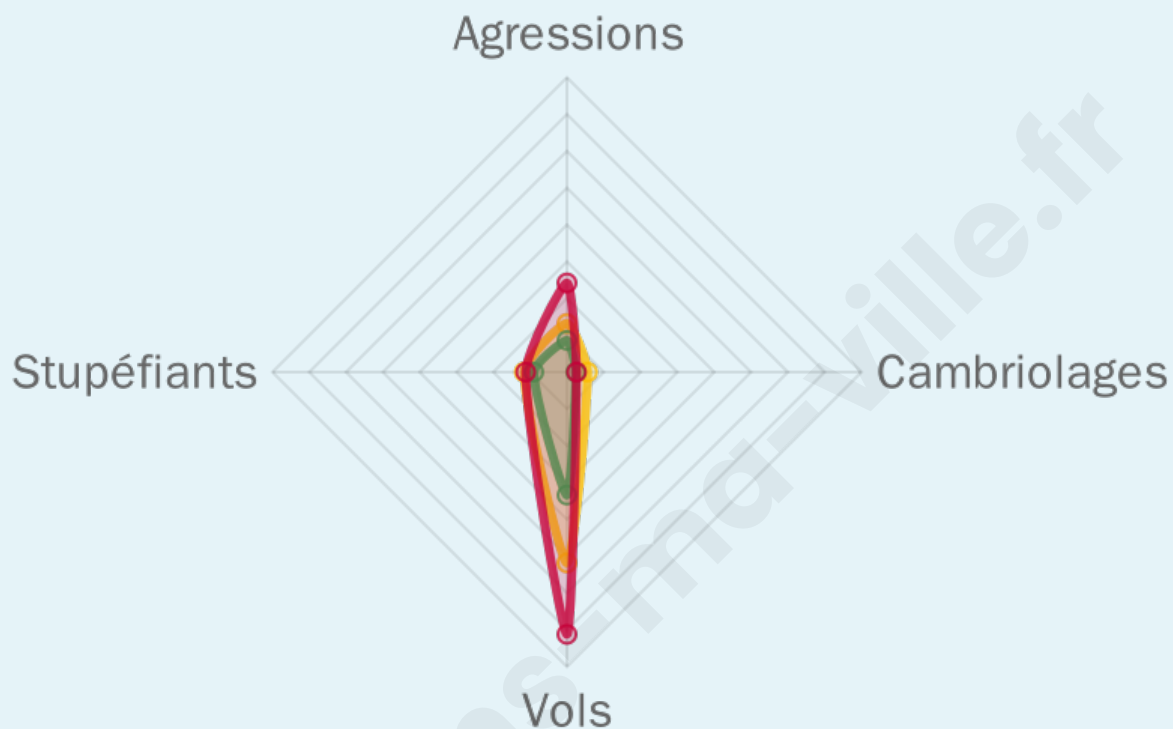
## Evolution du nombre d'infractions



## Pour comparer

(en proportion du nombre d'habitants)

■ Ville ■ Département ■ Région



Sources : Bases statistiques communale, départementale et régionale de la délinquance enregistrée par la police et la gendarmerie nationales selon les dernières parutions officielles de 2025 portant sur l'année 2024 ([data.gouv](https://data.gouv.fr)).

Agressions physiques / sexuelles : Violences sexuelles, coups et blessures volontaires intrafamiliaux, coups et blessures volontaires, autres coups, blessures volontaires et vols violents sans arme.

Cambriolages : Cambriolages de logements.

Vols : Vols avec armes, vols d'accessoires sur véhicules, vols dans les véhicules, vols de véhicules, vols sans violence contre des personnes, destructions, dégradations volontaires et escroqueries.

Stupéfiants : Trafic de stupéfiants dont (AFD) et usage de stupéfiants.

# Services à la population



## Commerce

Hypermarché	X <u>Pouzac</u> 2km
Supermarché	2
Superette	10
Boulangerie	9
Boucherie	5
Restaurant	49
Garage	8
Station-service	2
Banque	9
La poste	4
Coiffeur	23
Tabac	4
Bars / discothèque	18
Bibliothèque	2
Cinéma	1
Vétérinaire	5



## Santé

Pharmacie	8
Hôpital	3
Laboratoire d'analyses médicales	1
Etablissement pour handicapé	X <u>Ordizan</u> 5km
EHPA	2
Médecin	7
Dentiste	4
Chirurgien	X <u>Tarbes</u> 18km
Dermatologue	X <u>Lourdes</u> 16km
Anesthésiste	X <u>Tarbes</u> 19km
Gastro-entérologue	X <u>Tarbes</u> 18km
Gynécologue	X <u>Louey</u> 16km
Cancérologue	X <u>Tarbes</u> 19km
Neurologue	X <u>Tarbes</u> 19km
Ophtalmologue	X <u>Lourdes</u> 16km
ORL	X <u>Tarbes</u> 19km
Cardiologue	X <u>Lourdes</u> 16km
Pédiatre	X <u>Tarbes</u> 19km
Pneumologue	X <u>Lourdes</u> 16km
Psychologue	1
Radiologue	X <u>Lourdes</u> 16km
Rhumatologue	X <u>Tarbes</u> 19km
Sage-femme	1



## Éducation

Crèche	4
Ecole maternelle Public	2
Ecole maternelle Privé	X <u>Plaisance-du-Touch</u> 109km
Ecole primaire Public	2
Ecole primaire Privé	2
Collège Public	1
Collège Privé	1
Lycée Public	1
Lycée Privé	X <u>Lourdes</u> 16km

Sources : Base Sirene des entreprises et de leurs établissements selon les dernières parutions officielles de 2025 portant sur l'année 2024 ([data.gouv](https://data.gouv.fr)). Liste, localisation et tarifs des professionnels de santé selon les dernières parutions officielles de 2025 portant sur l'année 2024 ([opendatasoft](https://opendatasoft.com)) et FINISS Extraction du Fichier des établissements selon les dernières parutions officielles de 2025 portant sur l'année 2024 ([data.gouv](https://data.gouv.fr)). Adresse et géolocalisation des établissements d'enseignement du premier et second degrés selon les dernières parutions officielles de 2025 portant sur l'année 2024 ([data.education.gouv](https://data.education.gouv.fr))

## Villes autour de Bagnères-de-Bigorre

Ville	Habitants	Superficie	Pop densité	Pop active	Taux chômage	Revenu moyen	Prix immobilier
Pouzac	1 099	7 km <sup>2</sup>	157 h/km <sup>2</sup>	40.9%	3.6%	22 760 €/an	1 342 €/m <sup>2</sup>
Gerde	1 196	6 km <sup>2</sup>	199 h/km <sup>2</sup>	37.2%	4.2%	23 090 €/an	1 324 €/m <sup>2</sup>
Hauban	94	2 km <sup>2</sup>	47 h/km <sup>2</sup>	40.4%	3.2%	NC	2 520 €/m <sup>2</sup>
Ordizan	513	5 km <sup>2</sup>	103 h/km <sup>2</sup>	40.5%	2.9%	23 700 €/an	1 748 €/m <sup>2</sup>
Asté	568	26 km <sup>2</sup>	22 h/km <sup>2</sup>	43.3%	2.5%	20 830 €/an	1 216 €/m <sup>2</sup>
Beaudéan	383	16 km <sup>2</sup>	24 h/km <sup>2</sup>	45.7%	4.2%	22 060 €/an	831 €/m <sup>2</sup>
Uzer	103	3 km <sup>2</sup>	34 h/km <sup>2</sup>	37.9%	2.9%	NC	1 331 €/m <sup>2</sup>
Argelès-Bagnères	103	2 km <sup>2</sup>	52 h/km <sup>2</sup>	49.5%	4.9%	NC	1 442 €/m <sup>2</sup>
Labassère	227	10 km <sup>2</sup>	23 h/km <sup>2</sup>	52.4%	5.7%	21 200 €/an	1 742 €/m <sup>2</sup>
Mérilheu	232	3 km <sup>2</sup>	77 h/km <sup>2</sup>	38.8%	3.9%	21 420 €/an	1 454 €/m <sup>2</sup>
Trébons	760	10 km <sup>2</sup>	76 h/km <sup>2</sup>	39.5%	1.3%	22 550 €/an	1 620 €/m <sup>2</sup>
Lies	73	3 km <sup>2</sup>	24 h/km <sup>2</sup>	50.7%	5.5%	NC	7 544 €/m <sup>2</sup>
Bettes	60	3 km <sup>2</sup>	20 h/km <sup>2</sup>	38.3%	3.3%	NC	659 €/m <sup>2</sup>
Castillon	73	3 km <sup>2</sup>	24 h/km <sup>2</sup>	41.1%	2.7%	NC	1 442 €/m <sup>2</sup>
Orignac	253	9 km <sup>2</sup>	28 h/km <sup>2</sup>	43.5%	2.4%	19 700 €/an	2 110 €/m <sup>2</sup>

# Avis sur la ville de Bagnères-de-Bigorre



## Moyenne par critère



## Villes autour de Bagnères-de-Bigorre

Ville	Note globale	Sécurité	Éducation	Sport Loisir	Environnement	Vie pratique
Pouzac	-	-	-	-	-	-
Gerde	-	-	-	-	-	-
Hauban	-	-	-	-	-	-
Ordizan	-	-	-	-	-	-
Asté	-	-	-	-	-	-
Beaudéan	-	-	-	-	-	-
Uzer	-	-	-	-	-	-
Argelès-Bagnères	-	-	-	-	-	-
Labassère	-	-	-	-	-	-
Mérilheu	-	-	-	-	-	-
Trébons	-	-	-	-	-	-
Lies	-	-	-	-	-	-
Bettes	-	-	-	-	-	-
Castillon	-	-	-	-	-	-
Orignac	-	-	-	-	-	-



# Vous aimez votre ville ? Notez-la !

Et faites-nous part de vos remarques constructives



Avec

**BIEN** dans  
ma **VILLE** 