



Version web

# Ville de Badefols-sur-Dordogne

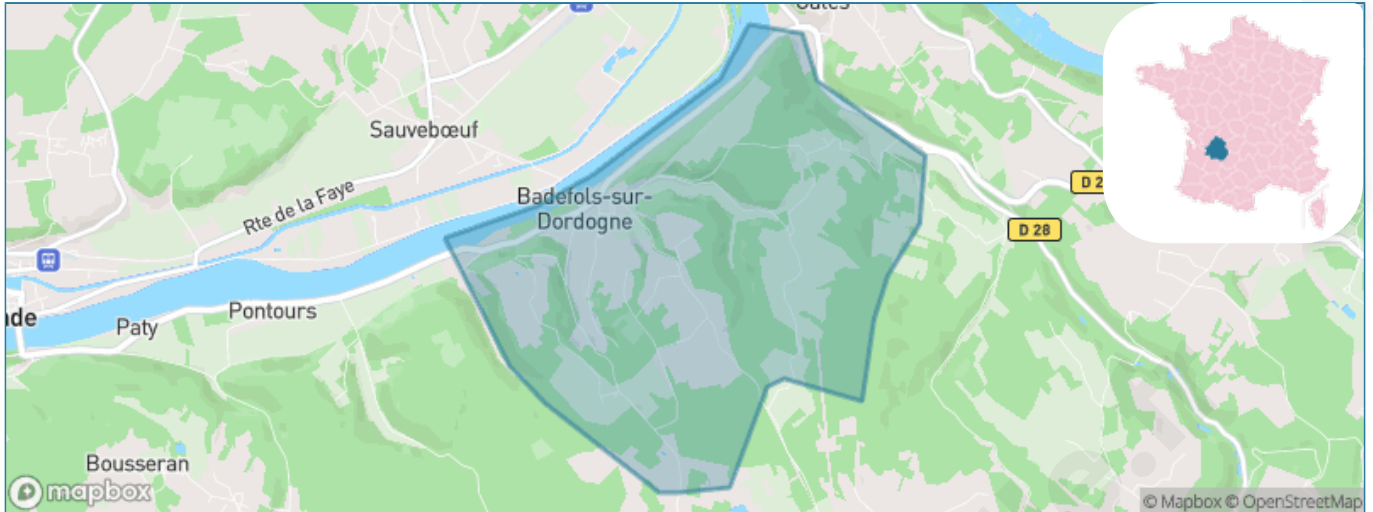
Présenté par

**BIEN** dans ma **VILLE** 

# Sommaire

Situation géographique .....	3
Statistiques sur la population .....	4
Evolution du nombre d'habitants .....	4
Tranche d'âge .....	5
0-14 ans .....	5
15-29 ans .....	5
30-44 ans .....	5
45-59 ans .....	5
60-74 ans .....	5
75-89 ans .....	5
90 ans et + .....	5
Activité professionnelle .....	5
Agriculteurs .....	5
Artisans, Commerçants .....	5
Cadres et sup. ....	5
Professions intermédiaires .....	5
Employé .....	5
Ouvrier .....	5
Retraité .....	5
Autres .....	5
Niveau de diplôme .....	6
Sans diplôme ou CEP .....	6
Brevet, BEPC, DNB .....	6
CAP-BEP ou équivalent .....	6
BAC ou équivalent .....	6
BAC+2 .....	6
BAC+3 ou +4 .....	6
BAC+5 ou plus .....	6
Composition des ménages .....	6
Couple sans enfant .....	6
Couple avec enfant(s) .....	6
Famille monoparentale .....	6
Colocation / Autre .....	6
Personnes seules .....	6
Profils électoraux .....	7
Premier tour .....	7
Sécurité .....	8
Evolution du nombre d'infractions .....	8
Pour comparer .....	9
Services à la population .....	10
Commerce .....	10
Éducation .....	10
Villes autour de Badefols-sur-Dordogne .....	11

# Situation géographique



## i Informations clés

- **Région** : Nouvelle-Aquitaine
- **Département** : Dordogne
- **Code postal** : 24150
- **Superficie** : 6 km<sup>2</sup>



# Statistiques sur la population



Nombre d'habitants

**202**



Age moyen

**46 ans**



Pop active

**45.5%**



Taux chômage

**9.2%**



Pop densité

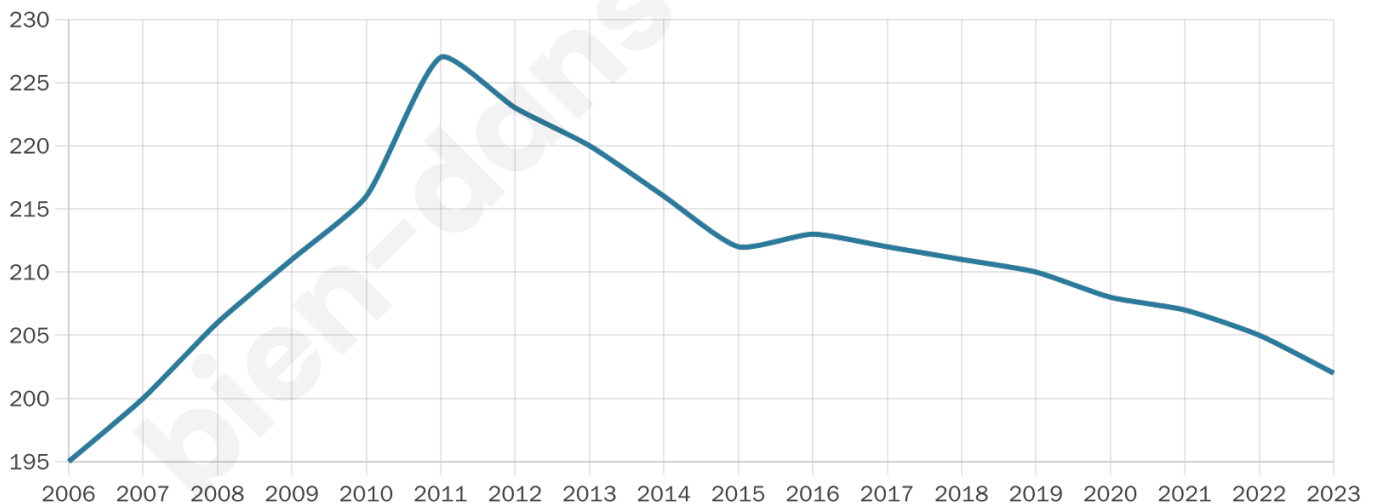
**34 h/km<sup>2</sup>**



Revenu moyen

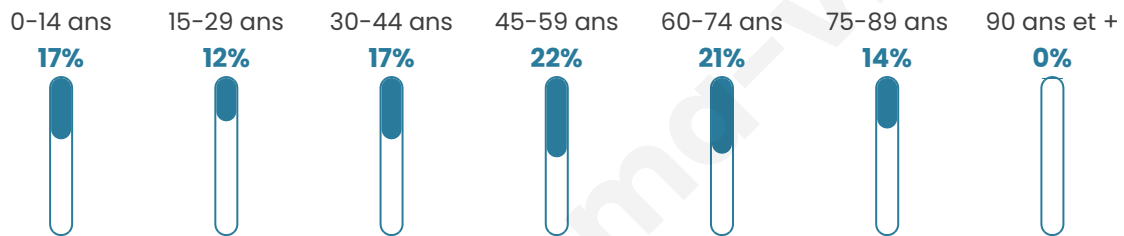
**23 450 €/an**

## Evolution du nombre d'habitants

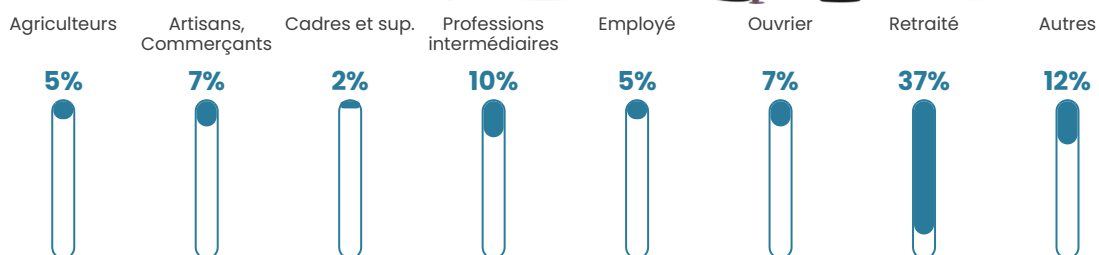


Sources : Institut national de la statistique et des études économiques (insee) selon Les dernières parutions officielles de 2024 portant sur les années 2020, 2021 et 2022.

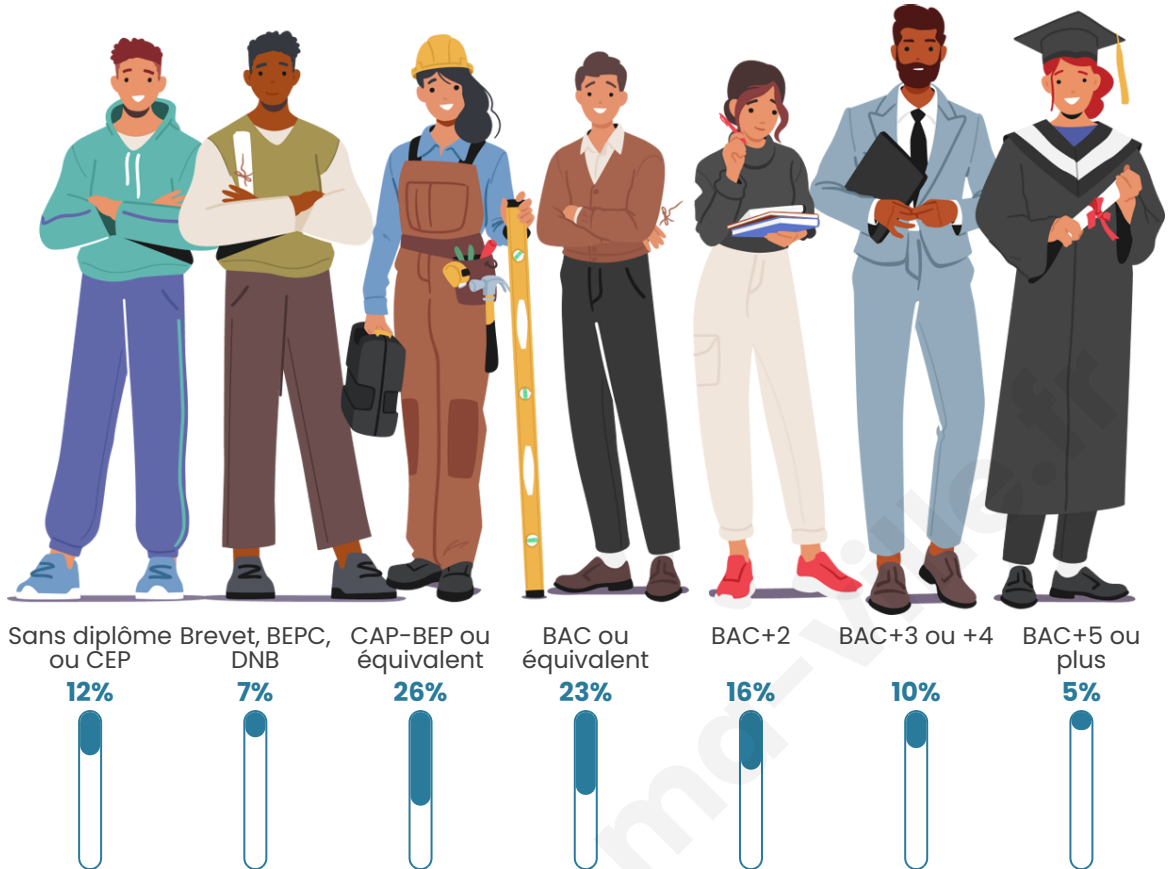
## Tranche d'âge




## Activité professionnelle



## Niveau de diplôme








## Composition des ménages



# Profils électoraux

## Premier tour

	Jean-Luc MÉLENCHON	31.36 %
	Marine LE PEN	26.27 %
	Emmanuel MACRON	17.80 %
	Valérie PÉCRESE	5.08 %
	Jean LASSALLE	4.24 %
	Éric ZEMMOUR	4.24 %
	Yannick JADOT	4.24 %
	Philippe POUTOU	2.54 %
	Nicolas DUPONT- AIGNAN	2.54 %
	Fabien ROUSSEL	1.69 %
	Nathalie ARTHAUD	0.00 %
	Anne HIDALGO	0.00 %



### 161 inscrits

Participation : 77.02%

Votes blancs : 1.61%

Votes nuls : 3.23%

## Second tour

	Emmanuel MACRON	51 %
	Marine LE PEN	49 %

### 161 inscrits

Participation : 75.78%

Votes blancs : 13.93%

Votes nuls : 4.1%

# Sécurité



Agressions physiques / sexuelles

0



Cambriolages

0



Vols / dégradations

0



Stupéfiants

0

## Evolution du nombre d'infractions



## Pour comparer

(en proportion du nombre d'habitants)



Sources : Bases statistiques communale, départementale et régionale de la délinquance enregistrée par la police et la gendarmerie nationales selon les dernières parutions officielles de 2025 portant sur l'année 2024 ([data.gouv](https://data.gouv.fr)).

Agressions physiques / sexuelles : Violences sexuelles, coups et blessures volontaires intrafamiliaux, coups et blessures volontaires, autres coups, blessures volontaires et vols violents sans arme.

Cambriolages : Cambriolages de logements.

Vols : Vols avec armes, vols d'accessoires sur véhicules, vols dans les véhicules, vols de véhicules, vols sans violence contre des personnes, destructions, dégradations volontaires et escroqueries.

Stupéfiants : Trafic de stupéfiants dont (AFD) et usage de stupéfiants.

# Services à la population



## Commerce

Hypermarché	X <a href="#">Le Bugue</a> 12km
Supermarché	X <a href="#">Lalinde</a> 2km
Superette	X <a href="#">Trémolat</a> 4km
Boulangerie	<b>1</b>
Boucherie	X <a href="#">Lalinde</a> 5km
Restaurant	<b>2</b>
Garage	X <a href="#">Calès</a> 1km
Station-service	X <a href="#">Lalinde</a> 6km
Banque	X <a href="#">Lalinde</a> 5km
La poste	X <a href="#">Mauzac-et-Grand-Castang</a> 2km
Coiffeur	X <a href="#">Lalinde</a> 2km
Tabac	X <a href="#">Le Buisson-de-Cadouin</a> 9km
Bars / discothèque	X <a href="#">Lalinde</a> 5km
Bibliothèque	X <a href="#">Beaumontois en Périgord</a> 10km
Cinéma	X <a href="#">Le Buisson-de-Cadouin</a> 8km
Vétérinaire	X <a href="#">Lalinde</a> 6km



## Santé

Pharmacie	X <a href="#">Lalinde</a> 5km
Hôpital	X <a href="#">Bergerac</a> 24km
Laboratoire d'analyses médicales	X <a href="#">Lalinde</a> 5km
Etablissement pour handicapé	X <a href="#">Saint-Félix-de-Villadeix</a> 14km
EHPA	X <a href="#">Lalinde</a> 6km
Médecin	X <a href="#">Lalinde</a> 6km
Dentiste	X <a href="#">Lalinde</a> 5km
Chirurgien	X <a href="#">Bergerac</a> 24km
Dermatologue	X <a href="#">Bergerac</a> 25km
Anesthésiste	X <a href="#">Bergerac</a> 24km
Gastro-entérologue	X <a href="#">Siorac-en-Périgord</a> 13km
Gynécologue	X <a href="#">Bergerac</a> 24km
Cancérologue	X <a href="#">Périgueux</a> 37km
Neurologue	X <a href="#">Périgueux</a> 38km
Ophthalmologue	X <a href="#">Bourniquel</a> 5km
ORL	X <a href="#">Bergerac</a> 24km
Cardiologue	X <a href="#">Bergerac</a> 27km
Pédiatre	X <a href="#">Bergerac</a> 25km
Pneumologue	X <a href="#">Périgueux</a> 37km
Psychologue	X <a href="#">Bergerac</a> 25km
Radiologue	X <a href="#">Bergerac</a> 24km
Rhumatologue	X <a href="#">Bergerac</a> 24km
Sage-femme	X <a href="#">Lalinde</a> 6km



## Éducation

Crèche	X <a href="#">Trémolat</a> 4km
Ecole maternelle Public	X <a href="#">Lalinde</a> 4km
Ecole maternelle Privé	X <a href="#">Molières</a> 88km
Ecole primaire Public	<b>1</b>
Ecole primaire Privé	X <a href="#">Molières</a> 5km
Collège Public	X <a href="#">Lalinde</a> 6km
Collège Privé	X <a href="#">Bergerac</a> 24km
Lycée Public	X <a href="#">Bergerac</a> 24km
Lycée Privé	X <a href="#">Bergerac</a> 24km

Sources : Base Sirene des entreprises et de leurs établissements selon les dernières parutions officielles de 2025 portant sur l'année 2024 ([data.gouv](#)). Liste, localisation et tarifs des professionnels de santé selon les dernières parutions officielles de 2025 portant sur l'année 2024 ([opendatasoft](#)) et FINISS Extraction du Fichier des établissements selon les dernières parutions officielles de 2025 portant sur l'année 2024 ([data.gouv](#)). Adresse et géolocalisation des établissements d'enseignement du premier et second degrés selon les dernières parutions officielles de 2025 portant sur l'année 2024 ([data.education.gouv](#))

## Villes autour de Badefols-sur-Dordogne

Ville	Habitants	Superficie	Pop densité	Pop active	Taux chômage	Revenu moyen	Prix immobilier
Calès	369	8 km <sup>2</sup>	46 h/km <sup>2</sup>	38.5%	4.3%	22 110 €/an	1 336 €/m <sup>2</sup>
Mauzac-et-Grand-Castang (3 avis)	879	15 km <sup>2</sup>	59 h/km <sup>2</sup>	22.6%	2.8%	21 380 €/an	1 586 €/m <sup>2</sup>
Pontours	209	6 km <sup>2</sup>	35 h/km <sup>2</sup>	39.2%	2.9%	22 850 €/an	1 331 €/m <sup>2</sup>
Trémolat (1 avis)	624	14 km <sup>2</sup>	45 h/km <sup>2</sup>	36.1%	4.8%	20 710 €/an	1 741 €/m <sup>2</sup>
Alles-sur-Dordogne	380	9 km <sup>2</sup>	42 h/km <sup>2</sup>	41.1%	3.2%	20 850 €/an	1 840 €/m <sup>2</sup>
Lalinde (3 avis)	2 931	27 km <sup>2</sup>	109 h/km <sup>2</sup>	34.6%	4.2%	21 750 €/an	1 404 €/m <sup>2</sup>
Molières	370	21 km <sup>2</sup>	18 h/km <sup>2</sup>	34.6%	4.3%	21 500 €/an	1 496 €/m <sup>2</sup>
Bourniquel	62	9 km <sup>2</sup>	7 h/km <sup>2</sup>	51.6%	4.8%	NC	NC
Pezuls	113	10 km <sup>2</sup>	11 h/km <sup>2</sup>	42.5%	4.4%	24 700 €/an	1 152 €/m <sup>2</sup>
Lège-Cap-Ferret (1 avis)	7 909	93 km <sup>2</sup>	85 h/km <sup>2</sup>	39.9%	3.5%	26 710 €/an	7 516 €/m <sup>2</sup>
Paunat	320	18 km <sup>2</sup>	18 h/km <sup>2</sup>	39.7%	4.7%	21 370 €/an	2 092 €/m <sup>2</sup>
Bayac	355	10 km <sup>2</sup>	36 h/km <sup>2</sup>	43.9%	7.6%	21 200 €/an	1 241 €/m <sup>2</sup>
Pressignac-Vicq	456	17 km <sup>2</sup>	27 h/km <sup>2</sup>	39.3%	5.7%	20 880 €/an	1 580 €/m <sup>2</sup>
Couze-et-Saint-Front (1 avis)	709	8 km <sup>2</sup>	89 h/km <sup>2</sup>	40.1%	4.9%	21 160 €/an	1 535 €/m <sup>2</sup>
Le Buisson-de-Cadouin (1 avis)	1 965	50 km <sup>2</sup>	39 h/km <sup>2</sup>	38.8%	4.7%	20 970 €/an	1 525 €/m <sup>2</sup>

bien-dans-ma-ville.fr



# **Vous aimez votre ville ? Notez-la !**

Et faites-nous part de vos remarques constructives



Avec

**BIEN** dans ma **VILLE** 