



Version web

Ville de Badaroux

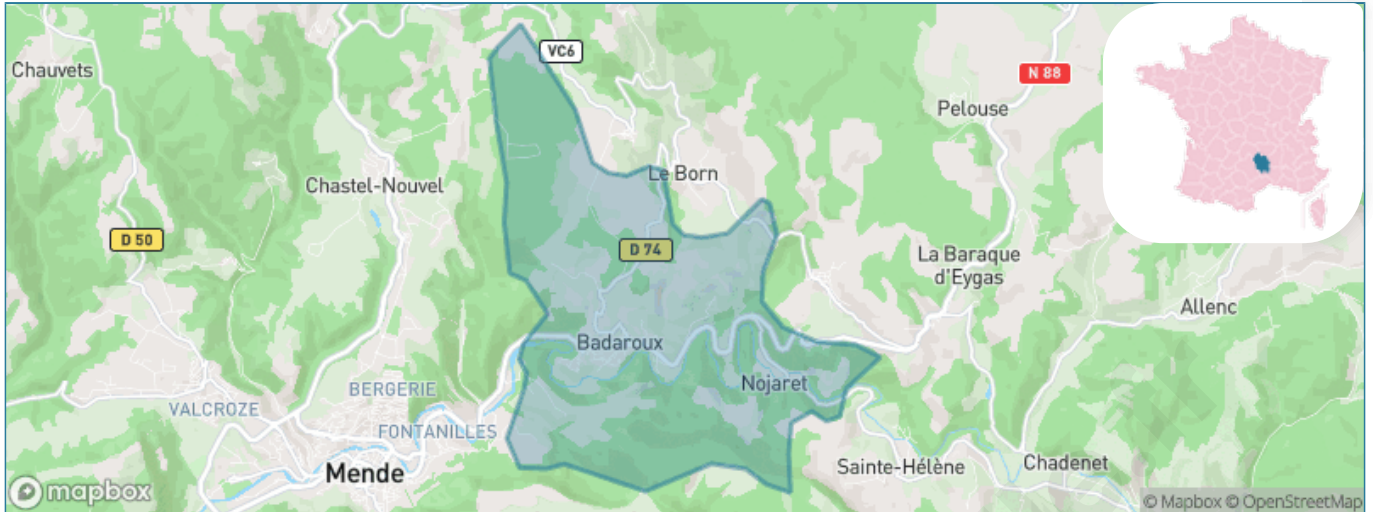
Présenté par

BIEN dans
ma **VILLE** 

Sommaire

Situation géographique	3
Statistiques sur la population	4
Evolution du nombre d'habitants	4
Tranche d'âge	5
0-14 ans	5
15-29 ans	5
30-44 ans	5
45-59 ans	5
60-74 ans	5
75-89 ans	5
90 ans et +	5
Activité professionnelle	5
Agriculteurs	5
Artisans, Commerçants	5
Cadres et sup.	5
Professions intermédiaires	5
Employé	5
Ouvrier	5
Retraité	5
Autres	5
Niveau de diplôme	6
Sans diplôme ou CEP	6
Brevet, BEPC, DNB	6
CAP-BEP ou équivalent	6
BAC ou équivalent	6
BAC+2	6
BAC+3 ou +4	6
BAC+5 ou plus	6
Composition des ménages	6
Couple sans enfant	6
Couple avec enfant(s)	6
Famille monoparentale	6
Colocation / Autre	6
Personnes seules	6
Profils électoraux	7
Premier tour	7
Sécurité	8
Evolution du nombre d'infractions	8
Pour comparer	9
Services à la population	10
Commerce	10
Éducation	10
Villes autour de Badaroux	11

Situation géographique



i Informations clés

- **Région** : Occitanie
- **Département** : Lozère
- **Code postal** : 48000
- **Superficie** : 20 km²



Statistiques sur la population



Nombre d'habitants

930



Age moyen

42 ans



Pop active

49.4%



Taux chômage

3.7%



Pop densité

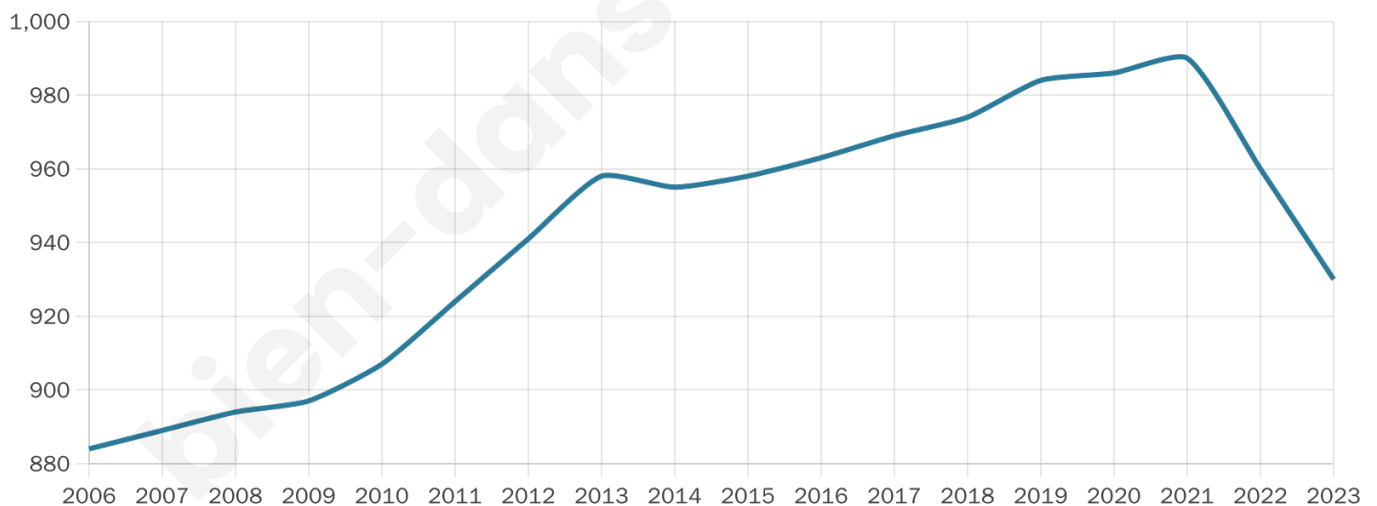
47 h/km²



Revenu moyen

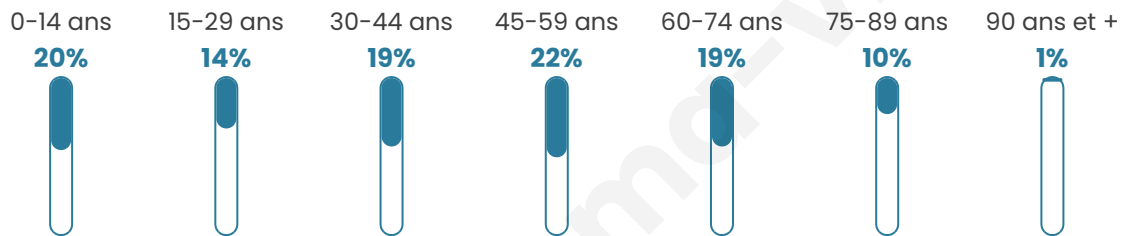
23 720 €/an

Evolution du nombre d'habitants

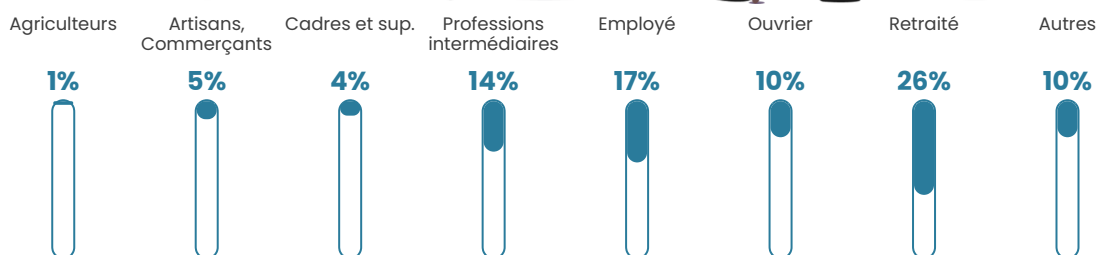


Sources : Institut national de la statistique et des études économiques (insee) selon Les dernières parutions officielles de 2024 portant sur les années 2020, 2021 et 2022.


Tranche d'âge




Activité professionnelle



Niveau de diplôme















Composition des ménages



Profils électoraux

Premier tour

	Emmanuel MACRON	25.23 %
	Marine LE PEN	22.27 %
	Jean-Luc MÉLENCHON	15.26 %
	Jean LASSALLE	8.41 %
	Éric ZEMMOUR	7.32 %
	Valérie PÉCRESSÉ	6.85 %
	Anne HIDALGO	4.52 %
	Yannick JADOT	3.89 %
	Fabien ROUSSEL	2.65 %
	Nicolas DUPONT-AIGNAN	2.34 %
	Nathalie ARTHAUD	0.78 %
	Philippe POUTOU	0.47 %



781 inscrits

Participation : 83.61%

Votes blancs : 0.92%

Votes nuls : 0.77%

Second tour

	Emmanuel MACRON	55,43 %
	Marine LE PEN	44,57 %

780 inscrits

Participation : 81.03%

Votes blancs : 12.03%

Votes nuls : 2.06%

Sécurité



Agressions physiques / sexuelles

0



Cambriolages

0



Vols / dégradations

0



Stupéfiants

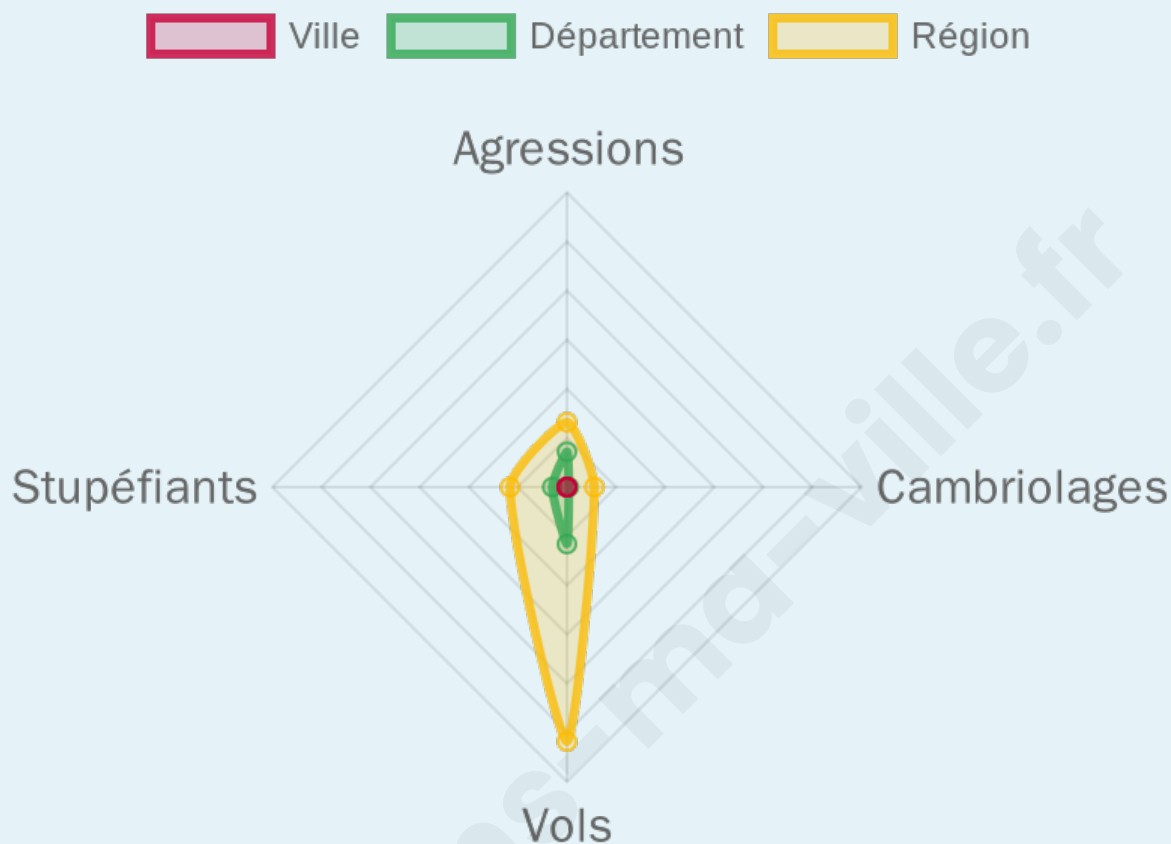
0

Evolution du nombre d'infractions



Pour comparer

(en proportion du nombre d'habitants)



Sources : Bases statistiques communale, départementale et régionale de la délinquance enregistrée par la police et la gendarmerie nationales selon les dernières parutions officielles de 2025 portant sur l'année 2024 ([data.gouv](https://data.gouv.fr)).

Agressions physiques / sexuelles : Violences sexuelles, coups et blessures volontaires intrafamiliaux, coups et blessures volontaires, autres coups, blessures volontaires et vols violents sans arme.

Cambriolages : Cambriolages de logements.

Vols : Vols avec armes, vols d'accessoires sur véhicules, vols dans les véhicules, vols de véhicules, vols sans violence contre des personnes, destructions, dégradations volontaires et escroqueries.

Stupéfiants : Trafic de stupéfiants dont (AFD) et usage de stupéfiants.

Services à la population



Commerce

Hypermarché	X <u>Mende</u> 6km
Supermarché	X <u>Mende</u> 4km
Superette	X <u>Mende</u> 4km
Boulangerie	1
Boucherie	X <u>Mende</u> 3km
Restaurant	1
Garage	1
Station-service	X <u>Mende</u> 4km
Banque	X <u>Mende</u> 4km
La poste	1
Coiffeur	1
Tabac	X <u>Mende</u> 3km
Bars / discothèque	1
Bibliothèque	X <u>Mende</u> 4km
Cinéma	X <u>Mende</u> 4km
Vétérinaire	X <u>Mende</u> 4km



Santé

Pharmacie	X <u>Mende</u> 3km
Hôpital	X <u>Mende</u> 5km
Laboratoire d'analyses médicales	X <u>Mende</u> 6km
Etablissement pour handicapé	X <u>Mende</u> 4km
EHPA	X <u>Mende</u> 4km
Médecin	1
Dentiste	X <u>Mende</u> 4km
Chirurgien	X <u>Mende</u> 5km
Dermatologue	X <u>Marvejols</u> 21km
Anesthésiste	X <u>Alès</u> 61km
Gastro-entérologue	X <u>Marvejols</u> 21km
Gynécologue	X <u>Mende</u> 4km
Cancérologue	X <u>Alès</u> 61km
Neurologue	X <u>Millau</u> 60km
Ophthalmologue	X <u>Mende</u> 5km
ORL	X <u>Mende</u> 4km
Cardiologue	X <u>Marvejols</u> 21km
Pédiatre	X <u>Mende</u> 4km
Pneumologue	X <u>Peyre en Aubrac</u> 26km
Psychologue	X <u>Mende</u> 4km
Radiologue	X <u>Mende</u> 5km
Rhumatologue	X <u>Marvejols</u> 21km
Sage-femme	X <u>Mende</u> 4km



Éducation

Crèche	X <u>Mende</u> 4km
Ecole maternelle Public	X <u>Mende</u> 3km
Ecole maternelle Privé	X <u>Espalion</u> 63km
Ecole primaire Public	1
Ecole primaire Privé	1
Collège Public	X <u>Mende</u> 4km
Collège Privé	X <u>Mende</u> 4km
Lycée Public	X <u>Mende</u> 4km
Lycée Privé	X <u>Mende</u> 3km

Sources : Base Sirene des entreprises et de leurs établissements selon les dernières parutions officielles de 2025 portant sur l'année 2024 ([data.gouv](#)). Liste, localisation et tarifs des professionnels de santé selon les dernières parutions officielles de 2025 portant sur l'année 2024 ([opendatasoft](#)) et FINISS Extraction du Fichier des établissements selon les dernières parutions officielles de 2025 portant sur l'année 2024 ([data.gouv](#)). Adresse et géolocalisation des établissements d'enseignement du premier et second degrés selon les dernières parutions officielles de 2025 portant sur l'année 2024 ([data.education.gouv](#))

Villes autour de Badaroux

Ville	Habitants	Superficie	Pop densité	Pop active	Taux chômage	Revenu moyen	Prix immobilier
Le Born	156	30 km ²	5 h/km ²	42.9%	0.6%	20 150 €/an	1 834 €/m ²
Lanuéjols	373	32 km ²	12 h/km ²	46.1%	2.4%	23 020 €/an	1 810 €/m ²
Mende (29 avis)	12 464	36 km ²	346 h/km ²	46.5%	4.3%	22 980 €/an	1 699 €/m ²
Sainte-Hélène	97	6 km ²	16 h/km ²	58.8%	2.1%	NC	NC
Chastel-Nouvel	938	31 km ²	30 h/km ²	49.5%	1.1%	25 000 €/an	2 500 €/m ²
Brenoux	384	11 km ²	35 h/km ²	52.6%	3.6%	22 290 €/an	2 118 €/m ²
Chadenet	123	13 km ²	9 h/km ²	42.3%	3.3%	20 690 €/an	1 462 €/m ²
Pelouse	231	33 km ²	7 h/km ²	51.5%	2.6%	22 170 €/an	927 €/m ²
Saint-Bauzile	585	29 km ²	20 h/km ²	52%	3.9%	23 840 €/an	1 948 €/m ²
Laubert	102	14 km ²	7 h/km ²	44.1%	3.9%	19 880 €/an	1 017 €/m ²
Balsièges (1 avis)	608	32 km ²	19 h/km ²	47%	2.5%	24 700 €/an	1 711 €/m ²
Allenc	265	38 km ²	7 h/km ²	45.3%	4.2%	21 640 €/an	1 076 €/m ²
Saint-Étienne-du-Valdonnez	644	56 km ²	12 h/km ²	50.5%	4.5%	21 220 €/an	1 342 €/m ²
Barjac	806	29 km ²	28 h/km ²	48.8%	3.6%	22 540 €/an	2 340 €/m ²
Monts-de-Randon (1 avis)	1 209	147 km ²	8 h/km ²	48.8%	1.9%	20 830 €/an	1 409 €/m ²

bien-dans-ma-ville.fr



Vous aimez votre ville ? Notez-la !

Et faites-nous part de vos remarques constructives



Avec

BIEN dans ma **VILLE** 