



Version web

# Ville de Baconnes

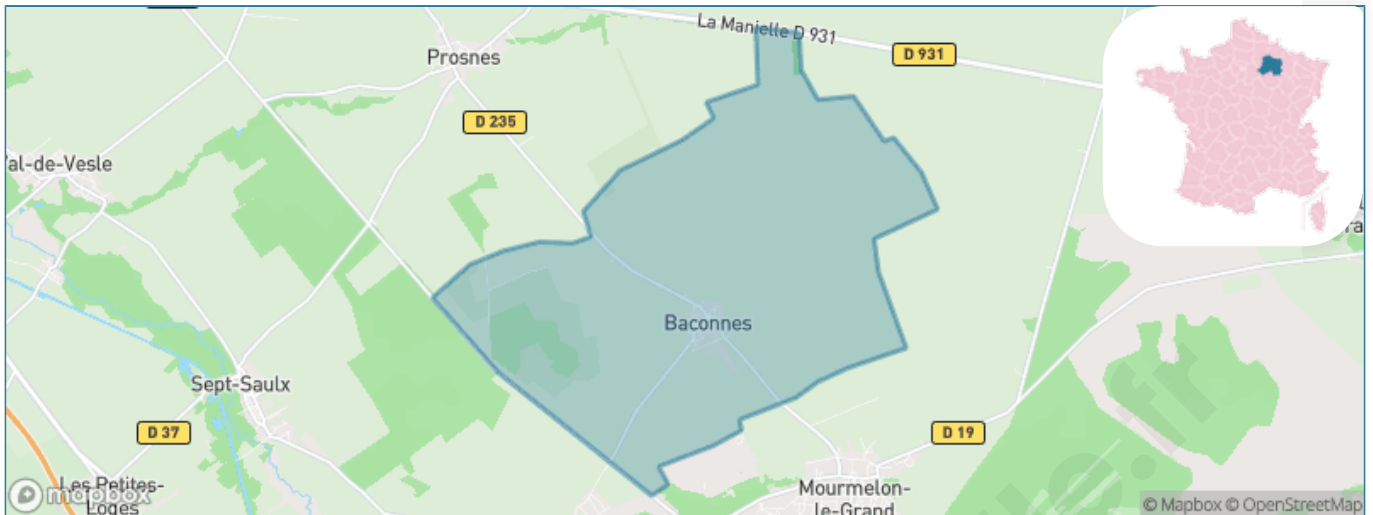
Présenté par

**BIEN** dans  
ma **VILLE** 

# Sommaire

Situation géographique .....	3
Statistiques sur la population .....	4
Evolution du nombre d'habitants .....	4
Tranche d'âge .....	5
0-14 ans .....	5
15-29 ans .....	5
30-44 ans .....	5
45-59 ans .....	5
60-74 ans .....	5
75-89 ans .....	5
90 ans et + .....	5
Activité professionnelle .....	5
Agriculteurs .....	5
Artisans, Commerçants .....	5
Cadres et sup. ....	5
Professions intermédiaires .....	5
Employé .....	5
Ouvrier .....	5
Retraité .....	5
Autres .....	5
Niveau de diplôme .....	6
Sans diplôme ou CEP .....	6
Brevet, BEPC, DNB .....	6
CAP-BEP ou équivalent .....	6
BAC ou équivalent .....	6
BAC+2 .....	6
BAC+3 ou +4 .....	6
BAC+5 ou plus .....	6
Composition des ménages .....	6
Couple sans enfant .....	6
Couple avec enfant(s) .....	6
Famille monoparentale .....	6
Colocation / Autre .....	6
Personnes seules .....	6
Profils électoraux .....	7
Premier tour .....	7
Sécurité .....	8
Evolution du nombre d'infractions .....	8
Pour comparer .....	9
Services à la population .....	10
Commerce .....	10
Éducation .....	10
Villes autour de Baconnes .....	12

# Situation géographique



## i Informations clés

- **Région** : Grand Est
- **Département** : Marne
- **Code postal** : 51400
- **Superficie** : 20 km<sup>2</sup>



**Marne**  
LE DÉPARTEMENT

# Statistiques sur la population



Nombre d'habitants

**289**



Age moyen

**38 ans**



Pop active

**54.7%**



Taux chômage

**1.6%**



Pop densité

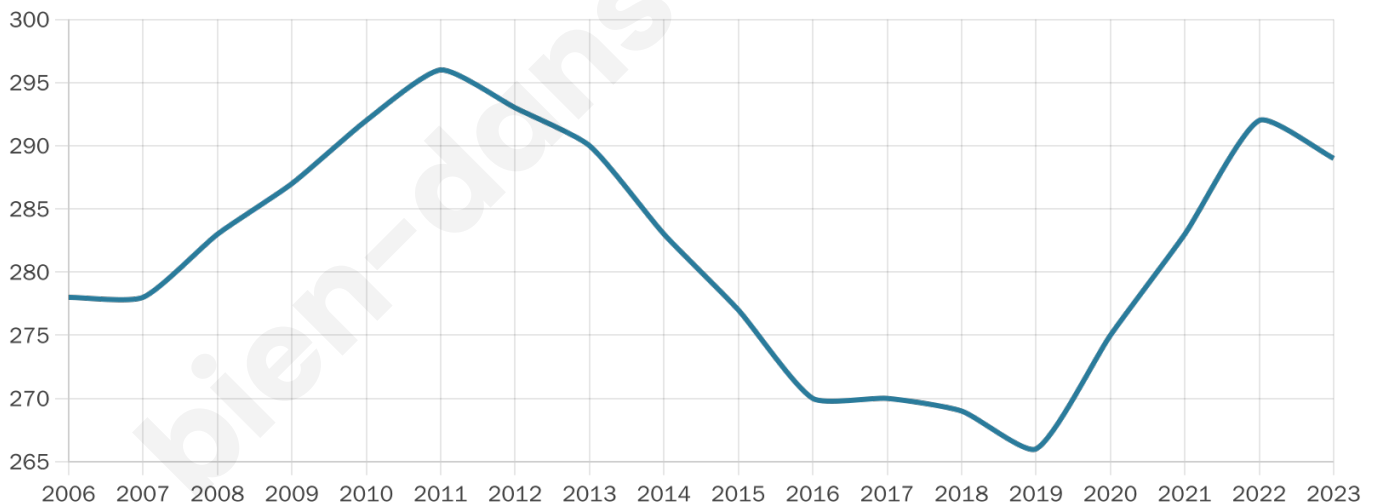
**14 h/km<sup>2</sup>**



Revenu moyen

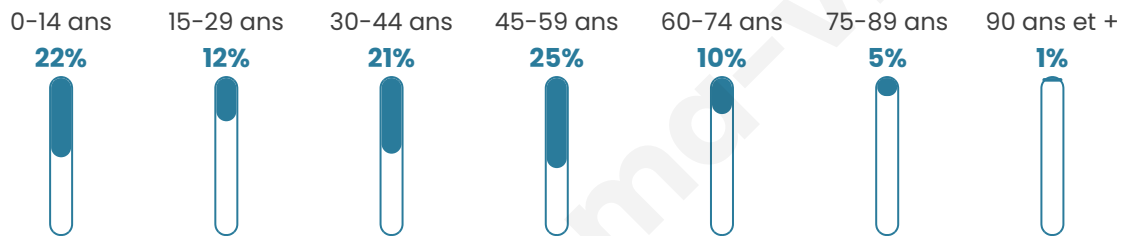
**28 490 €/an**

## Evolution du nombre d'habitants

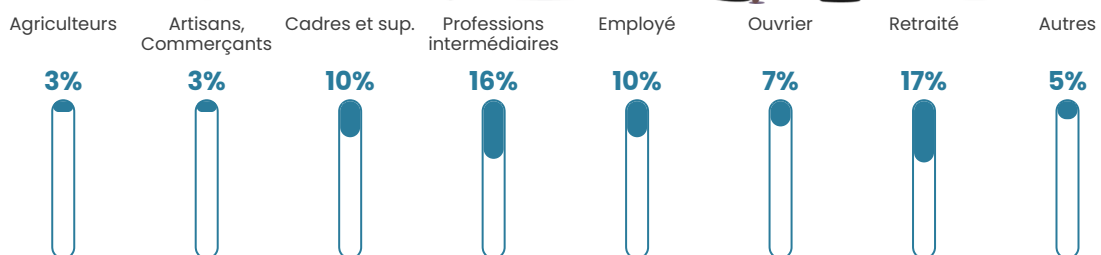


Sources : Institut national de la statistique et des études économiques (insee) selon Les dernières parutions officielles de 2024 portant sur les années 2020, 2021 et 2022.


## Tranche d'âge



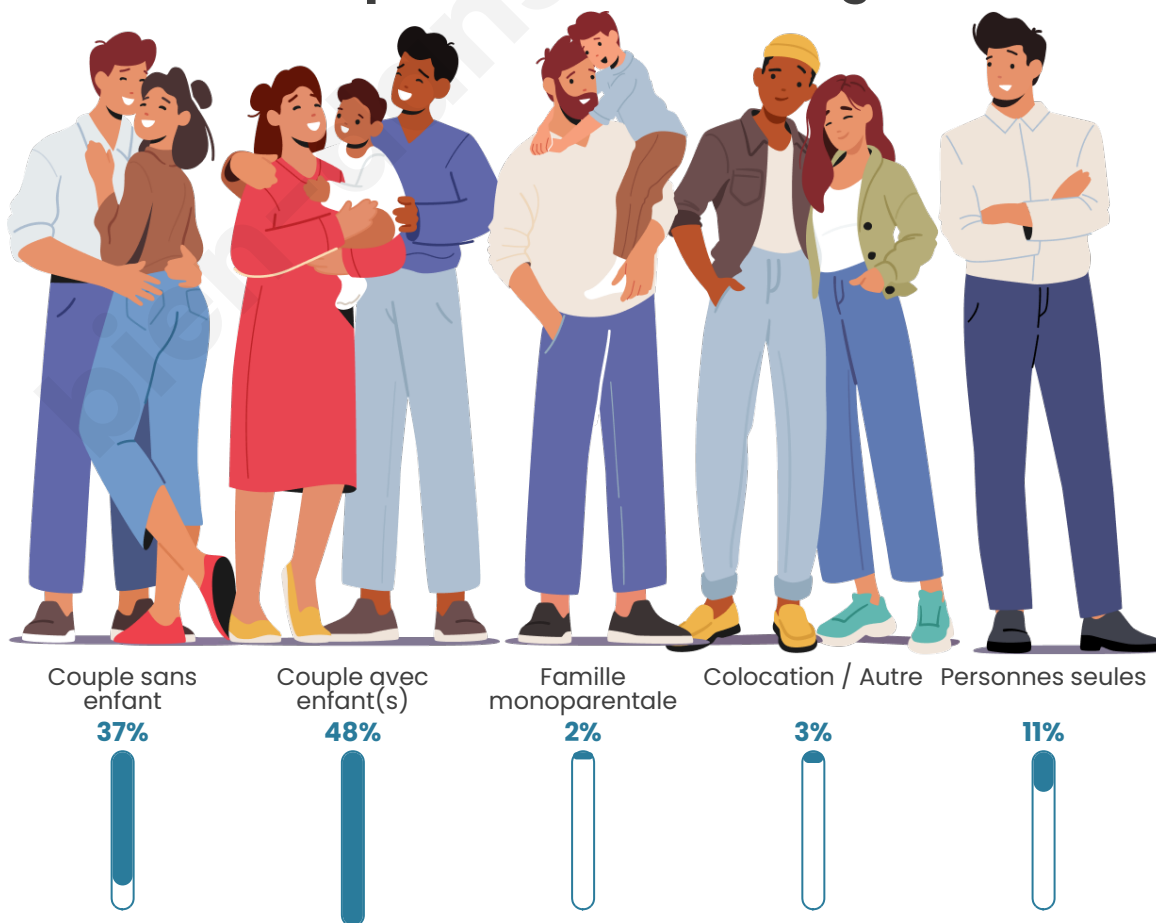
## Activité professionnelle



## Niveau de diplôme















## Composition des ménages



# Profils électoraux

## Premier tour

	Marine LE PEN	34.02 %
	Emmanuel MACRON	29.90 %
	Jean-Luc MÉLENCHON	11.34 %
	Éric ZEMMOUR	6.19 %
	Valérie PÉCRESSÉ	4.64 %
	Anne HIDALGO	3.61 %
	Jean LASSALLE	3.09 %
	Nicolas DUPONT-AIGNAN	3.09 %
	Yannick JADOT	2.58 %
	Fabien ROUSSEL	1.55 %
	Nathalie ARTHAUD	0.00 %
	Philippe POUTOU	0.00 %



### 232 inscrits

Participation : 84.91%

Votes blancs : 1.52%

Votes nuls : 0.00%

## Second tour

	Emmanuel MACRON	46,07 %
	Marine LE PEN	53,93 %

### 232 inscrits

Participation : 89.66%

Votes blancs : 7.21%

Votes nuls : 0.96%

# Sécurité



Agressions physiques / sexuelles

0



Cambriolages

0



Vols / dégradations

0



Stupéfiants

0

## Evolution du nombre d'infractions



## Pour comparer

(en proportion du nombre d'habitants)



Sources : Bases statistiques communale, départementale et régionale de la délinquance enregistrée par la police et la gendarmerie nationales selon les dernières parutions officielles de 2025 portant sur l'année 2024 ([data.gouv](https://data.gouv.fr)).

Agressions physiques / sexuelles : Violences sexuelles, coups et blessures volontaires intrafamiliaux, coups et blessures volontaires, autres coups, blessures volontaires et vols violents sans arme.

Cambriolages : Cambriolages de logements.

Vols : Vols avec armes, vols d'accessoires sur véhicules, vols dans les véhicules, vols de véhicules, vols sans violence contre des personnes, destructions, dégradations volontaires et escroqueries.

Stupéfiants : Trafic de stupéfiants dont (AFD) et usage de stupéfiants.

# Services à la population



## Commerce

Hypermarché	X <u>Goincourt</u> 5km
Supermarché	X <u>Mourmelon-le-Grand</u> 3km
Superette	X <u>Mourmelon-le-Grand</u> 4km
Boulangerie	X <u>Mourmelon-le-Grand</u> 4km
Boucherie	X <u>Mourmelon-le-Grand</u> 4km
Restaurant	X <u>Mourmelon-le-Grand</u> 4km
Garage	X <u>Mourmelon-le-Petit</u> 4km
Station-service	X <u>Mourmelon-le-Grand</u> 4km
Banque	X <u>Mourmelon-le-Grand</u> 4km
La poste	X <u>Aubérive</u> 7km
Coiffeur	1
Tabac	X <u>Mourmelon-le-Grand</u> 4km
Bars / discothèque	X <u>Mourmelon-le-Grand</u> 4km
Bibliothèque	X <u>Beaumont-sur-Vesle</u> 11km
Cinéma	X <u>Reims</u> 22km
Vétérinaire	X <u>Mourmelon-le-Grand</u> 4km



## Santé

Pharmacie	X <u>Mourmelon-le-Grand</u> 4km
Hôpital	X <u>Châlons-en-Champagne</u> 22km
Laboratoire d'analyses médicales	X <u>Reims</u> 22km
Etablissement pour handicapé EHPA	X <u>Suippes</u> 15km
Médecin	X <u>Mourmelon-le-Grand</u> 4km
Dentiste	X <u>Mourmelon-le-Grand</u> 4km
Chirurgien	X <u>Saint-Martin-sur-le-Pré</u> 21km
Dermatologue	X <u>Reims</u> 23km
Anesthésiste	X <u>Saint-Martin-sur-le-Pré</u> 21km
Gastro-entérologue	X <u>Saint-Martin-sur-le-Pré</u> 21km
Gynécologue	X <u>Châlons-en-Champagne</u> 22km
Cancérologue	X <u>Reims</u> 25km
Neurologue	X <u>Saint-Martin-sur-le-Pré</u> 21km
Ophtalmologue	X <u>Châlons-en-Champagne</u> 23km
ORL	X <u>Reims</u> 23km
Cardiologue	X <u>Taissy</u> 19km
Pédiatre	X <u>Reims</u> 23km
Pneumologue	X <u>Reims</u> 24km
Psychologue	X <u>Châlons-en-Champagne</u> 22km
Radiologue	X <u>Châlons-en-Champagne</u> 22km
Rhumatologue	X <u>Reims</u> 23km
Sage-femme	X <u>Mourmelon-le-Grand</u> 4km



## Éducation

Crèche	X <u>Mourmelon-le-Grand</u> 4km
Ecole maternelle Public	X <u>Mourmelon-le-Grand</u> 4km
Ecole maternelle Privé	X <u>Fismes</u> 50km
Ecole primaire Public	X <u>Mourmelon-le-Grand</u> 4km
Ecole primaire Privé	X <u>Prunay</u> 11km
Collège Public	X <u>Mourmelon-le-Grand</u> 4km

Collège Privé	X <u>Reims</u> 21km
Lycée Public	X <u>Châlons-en-Champagne</u> 21km
Lycée Privé	X <u>Somme-Suippe</u> 19km

Sources : Base Sirene des entreprises et de leurs établissements selon les dernières parutions officielles de 2025 portant sur l'année 2024 ([data.gouv](#)). Liste, localisation et tarifs des professionnels de santé selon les dernières parutions officielles de 2025 portant sur l'année 2024 ([opendatasoft](#)) et FINESS Extraction du Fichier des établissements selon les dernières parutions officielles de 2025 portant sur l'année 2024 ([data.gouv](#)). Adresse et géolocalisation des établissements d'enseignement du premier et second degrés selon les dernières parutions officielles de 2025 portant sur l'année 2024 ([data.education.gouv](#))

bien-dans-ma-ville.fr

## Villes autour de Baconnes

Ville	Habitants	Superficie	Pop densité	Pop active	Taux chômage	Revenu moyen	Prix immobilier
Mourmelon-le-Petit (2 avis)	803	12 km <sup>2</sup>	67 h/km <sup>2</sup>	51.8%	5.7%	22 510 €/an	1 579 €/m <sup>2</sup>
Prosnes	486	32 km <sup>2</sup>	15 h/km <sup>2</sup>	52.9%	2.9%	26 750 €/an	2 055 €/m <sup>2</sup>
Mourmelon-le-Grand	4 895	23 km <sup>2</sup>	213 h/km <sup>2</sup>	58.8%	3.8%	20 570 €/an	1 696 €/m <sup>2</sup>
Livry-Louvercy	1 074	30 km <sup>2</sup>	36 h/km <sup>2</sup>	51%	3.6%	24 910 €/an	1 789 €/m <sup>2</sup>
Sept-Saulx	691	18 km <sup>2</sup>	38 h/km <sup>2</sup>	49.5%	3.5%	25 050 €/an	1 974 €/m <sup>2</sup>
Aubérive	241	27 km <sup>2</sup>	9 h/km <sup>2</sup>	55.2%	5.4%	28 540 €/an	1 657 €/m <sup>2</sup>
Vaudesincourt	110	12 km <sup>2</sup>	9 h/km <sup>2</sup>	47.3%	0.9%	25 250 €/an	1 752 €/m <sup>2</sup>
Val-de-Vesle (1 avis)	1 019	37 km <sup>2</sup>	28 h/km <sup>2</sup>	47.7%	3.2%	27 320 €/an	1 744 €/m <sup>2</sup>
Les Petites-Loges	481	4 km <sup>2</sup>	120 h/km <sup>2</sup>	51.4%	3.3%	26 030 €/an	1 664 €/m <sup>2</sup>
Bouy	533	22 km <sup>2</sup>	24 h/km <sup>2</sup>	51.4%	3.2%	24 810 €/an	1 707 €/m <sup>2</sup>
Dontrien	261	12 km <sup>2</sup>	22 h/km <sup>2</sup>	46.4%	1.9%	23 890 €/an	1 622 €/m <sup>2</sup>
Saint-Hilaire-le-Grand (1 avis)	349	42 km <sup>2</sup>	8 h/km <sup>2</sup>	53%	2.9%	24 350 €/an	1 726 €/m <sup>2</sup>
Jonchery-sur-Suippe	223	24 km <sup>2</sup>	9 h/km <sup>2</sup>	45.7%	2.7%	22 680 €/an	1 291 €/m <sup>2</sup>
Villers-Marmery	579	10 km <sup>2</sup>	58 h/km <sup>2</sup>	53%	1.9%	27 590 €/an	1 550 €/m <sup>2</sup>
Billy-le-Grand	149	7 km <sup>2</sup>	21 h/km <sup>2</sup>	45.6%	0.7%	34 170 €/an	1 751 €/m <sup>2</sup>

bien-dans-ma-ville.fr



# **Vous aimez votre ville ? Notez-la !**

Et faites-nous part de vos remarques constructives



Avec

**BIEN** dans ma **VILLE** 