



Version web

# Ville de Bachy

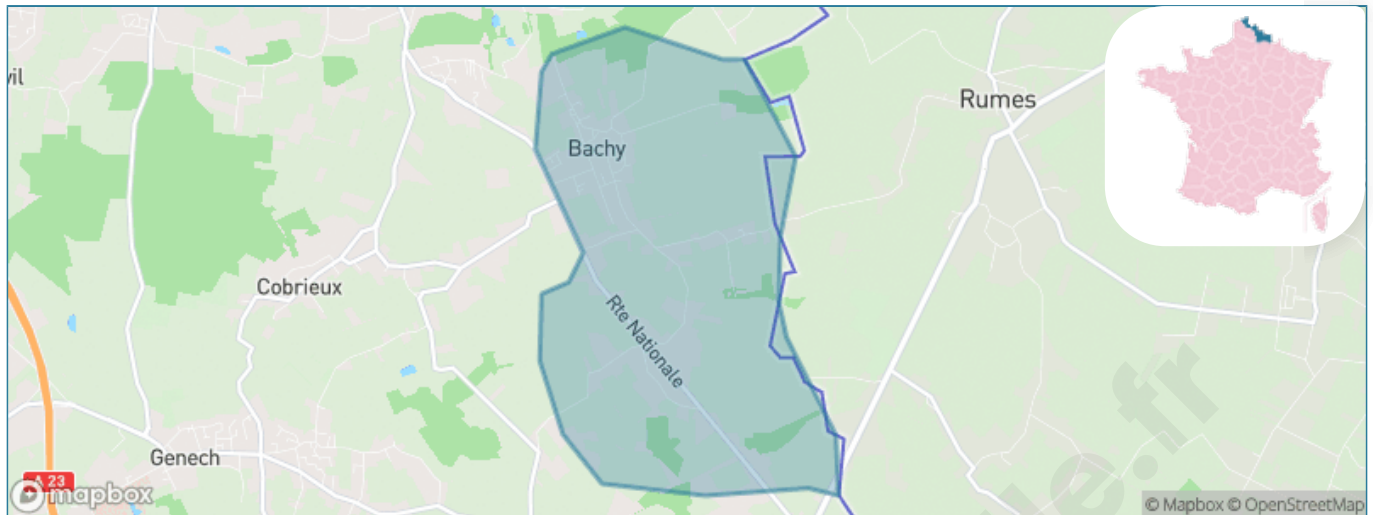
Présenté par

**BIEN** dans  
ma **VILLE** 

# Sommaire

Situation géographique .....	3
Statistiques sur la population .....	4
Evolution du nombre d'habitants .....	4
Tranche d'âge .....	5
0-14 ans .....	5
15-29 ans .....	5
30-44 ans .....	5
45-59 ans .....	5
60-74 ans .....	5
75-89 ans .....	5
90 ans et + .....	5
Activité professionnelle .....	5
Agriculteurs .....	5
Artisans, Commerçants .....	5
Cadres et sup. ....	5
Professions intermédiaires .....	5
Employé .....	5
Ouvrier .....	5
Retraité .....	5
Autres .....	5
Niveau de diplôme .....	6
Sans diplôme ou CEP .....	6
Brevet, BEPC, DNB .....	6
CAP-BEP ou équivalent .....	6
BAC ou équivalent .....	6
BAC+2 .....	6
BAC+3 ou +4 .....	6
BAC+5 ou plus .....	6
Composition des ménages .....	6
Couple sans enfant .....	6
Couple avec enfant(s) .....	6
Famille monoparentale .....	6
Colocation / Autre .....	6
Personnes seules .....	6
Profils électoraux .....	7
Premier tour .....	7
Sécurité .....	8
Evolution du nombre d'infractions .....	8
Pour comparer .....	9
Services à la population .....	10
Commerce .....	10
Éducation .....	10
Villes autour de Bachy .....	11

# Situation géographique



## i Informations clés

- **Région** : Hauts-de-France
- **Département** : Nord
- **Code postal** : 59830
- **Superficie** : 6 km<sup>2</sup>



Région  
Hauts-de-France



# Statistiques sur la population



Nombre d'habitants

**1 898**



Age moyen

**39 ans**



Pop active

**47.7%**



Taux chômage

**5.2%**



Pop densité

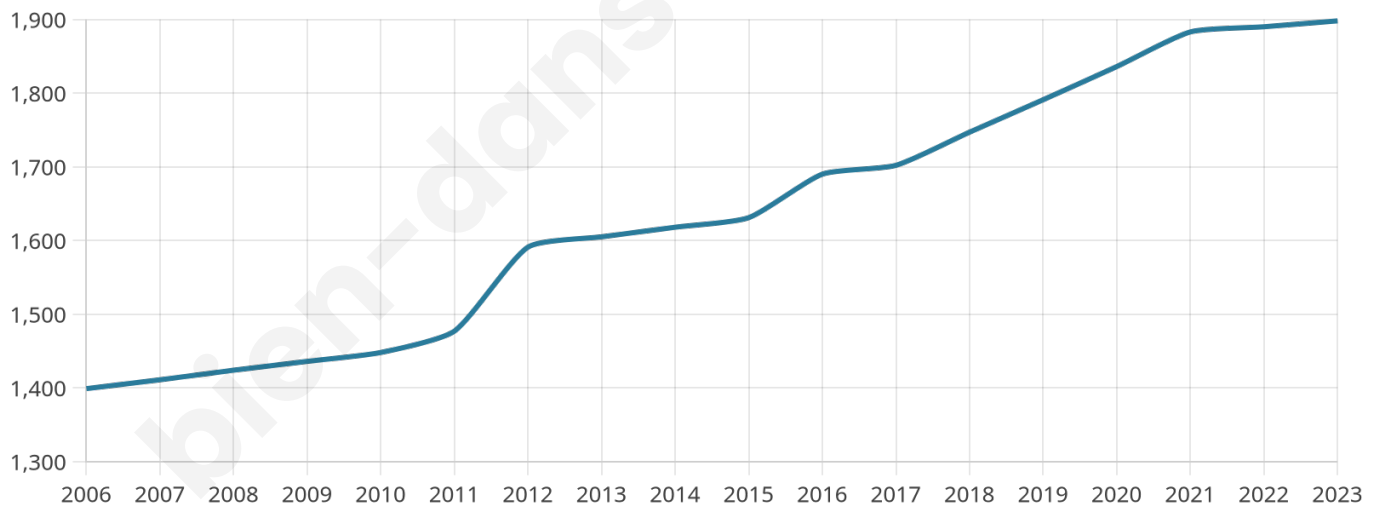
**316 h/km<sup>2</sup>**



Revenu moyen

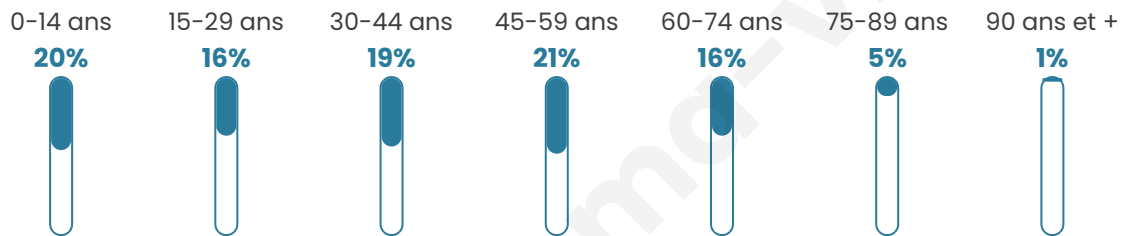
**27 800 €/an**

## Evolution du nombre d'habitants

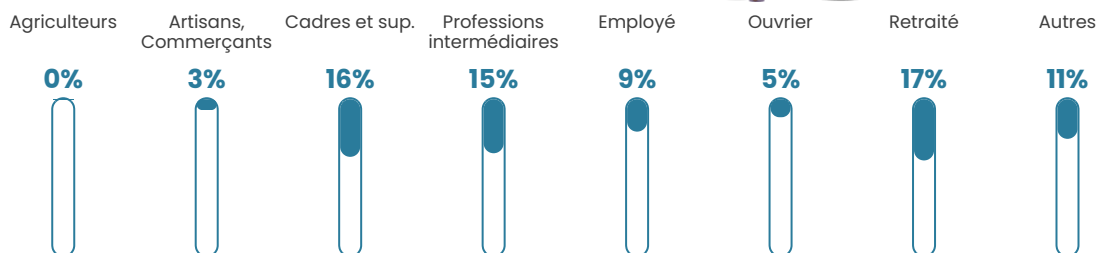


Sources : Institut national de la statistique et des études économiques (insee) selon Les dernières parutions officielles de 2024 portant sur les années 2020, 2021 et 2022.


## Tranche d'âge



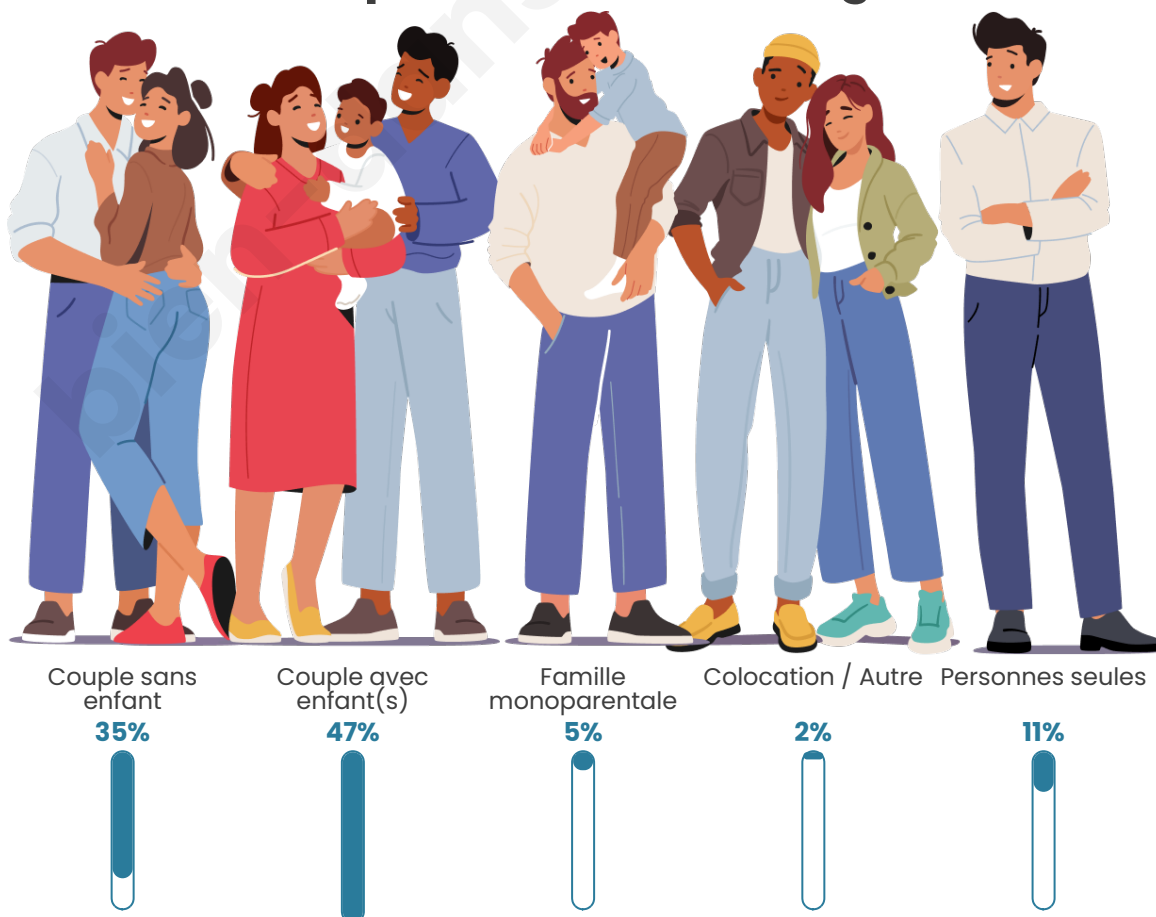
## Activité professionnelle



## Niveau de diplôme



## Composition des ménages



# Profils électoraux

## Premier tour

	Emmanuel MACRON	37.68 %
	Marine LE PEN	22.07 %
	Jean-Luc MÉLENCHON	14.89 %
	Yannick JADOT	6.83 %
	Éric ZEMMOUR	6.56 %
	Valérie PÉCRESE	3.28 %
	Jean LASSALLE	2.57 %
	Fabien ROUSSEL	2.30 %
	Nicolas DUPONT- AIGNAN	1.77 %
	Anne HIDALGO	0.80 %
	Philippe POUTOU	0.71 %
	Nathalie ARTHAUD	0.53 %



### 1 341 inscrits

Participation : 85.91%

Votes blancs : 1.65%

Votes nuls : 0.43%

## Second tour

	Emmanuel MACRON	63,86 %
	Marine LE PEN	36,14 %

### 1 342 inscrits

Participation : 85.84%

Votes blancs : 5.56%

Votes nuls : 2.69%

# Sécurité



Agressions physiques / sexuelles

0



Cambriolages

0



Vols / dégradations

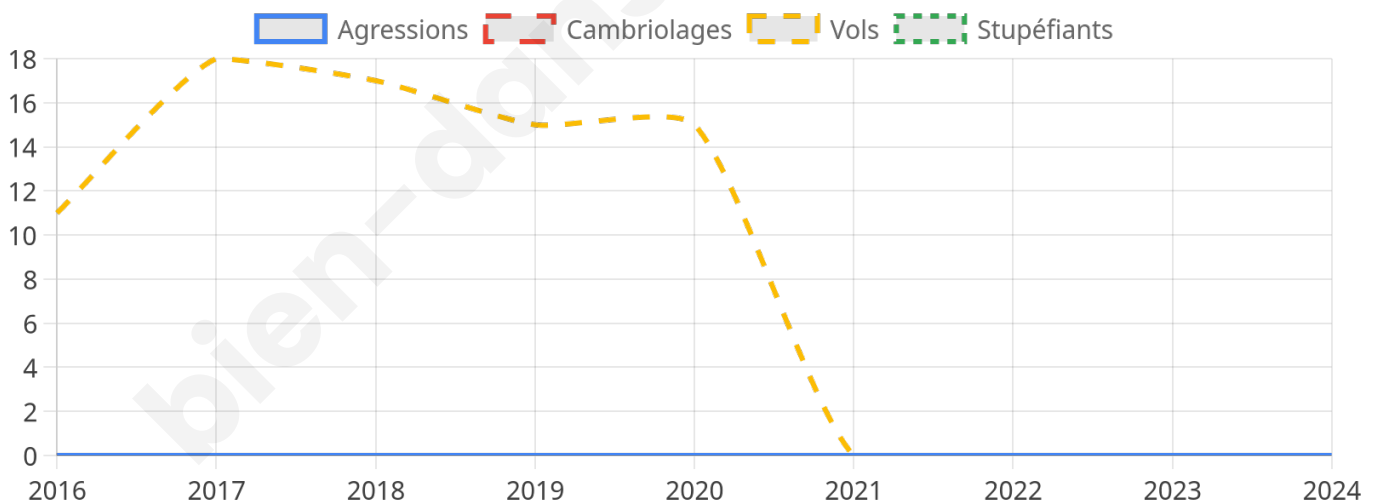
0



Stupéfiants

0

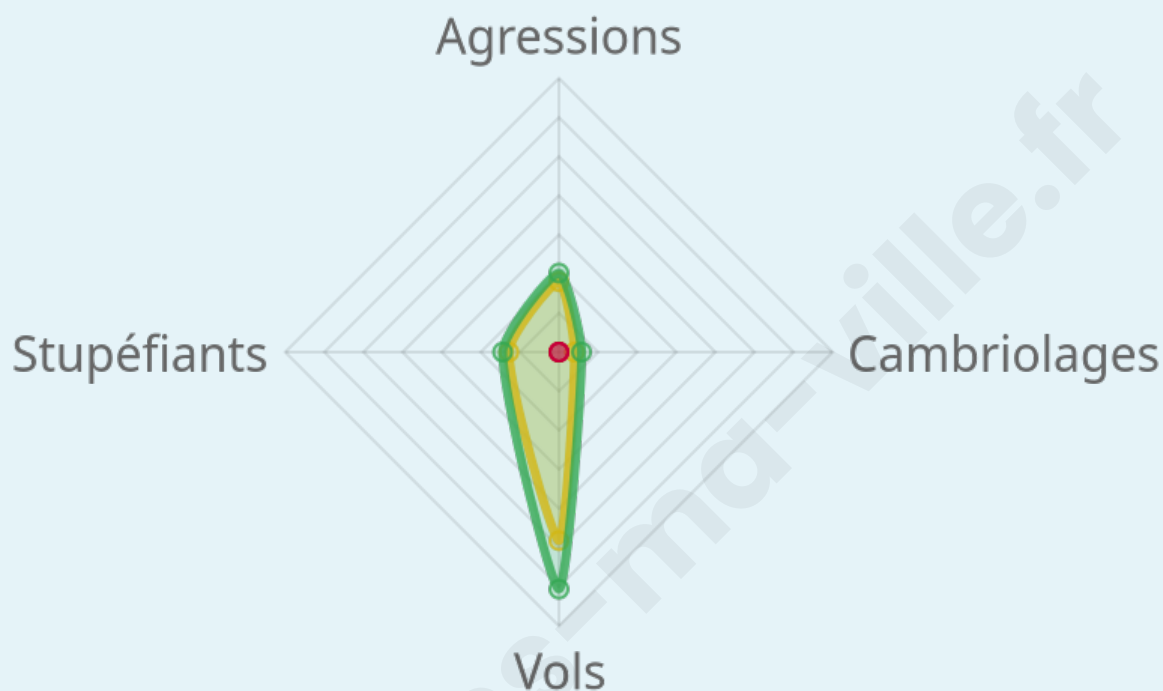
## Evolution du nombre d'infractions



## Pour comparer

(en proportion du nombre d'habitants)

Ville  Département  Région



Sources : Bases statistiques communale, départementale et régionale de la délinquance enregistrée par la police et la gendarmerie nationales selon les dernières parutions officielles de 2025 portant sur l'année 2024 ([data.gouv](https://data.gouv.fr)).

Agressions physiques / sexuelles : Violences sexuelles, coups et blessures volontaires intrafamiliaux, coups et blessures volontaires, autres coups, blessures volontaires et vols violents sans arme.

Cambriolages : Cambriolages de logements.

Vols : Vols avec armes, vols d'accessoires sur véhicules, vols dans les véhicules, vols de véhicules, vols sans violence contre des personnes, destructions, dégradations volontaires et escroqueries.

Stupéfiants : Trafic de stupéfiants dont (AFD) et usage de stupéfiants.

# Services à la population



## Commerce

Hypermarché	X <a href="#">Cysoing</a> 5km
Supermarché	X <a href="#">Cysoing</a> 3km
Superette	X <a href="#">Cysoing</a> 4km
Boulangerie	X <a href="#">Genech</a> 4km
Boucherie	X <a href="#">Cysoing</a> 4km
Restaurant	X <a href="#">Cysoing</a> 3km
Garage	X <a href="#">Mouchin</a> 3km
Station-service	X <a href="#">Cysoing</a> 4km
Banque	X <a href="#">Cysoing</a> 4km
La poste	X <a href="#">Bourghelles</a> 2km
Coiffeur	<b>3</b>
Tabac	X <a href="#">Templeuve-en-Pévèle</a> 7km
Bars / discothèque	X <a href="#">Wannehain</a> 2km
Bibliothèque	X <a href="#">Villeneuve-d'Ascq</a> 11km
Cinéma	X <a href="#">Templeuve-en-Pévèle</a> 7km
Vétérinaire	X <a href="#">Cysoing</a> 4km



## Santé

Pharmacie	X <a href="#">Bourghelles</a> 2km
Hôpital	X <a href="#">Roubaix</a> 15km
Laboratoire d'analyses médicales	X <a href="#">Cysoing</a> 4km
Etablissement pour handicapé	X <a href="#">Genech</a> 5km
EHPA	X <a href="#">Cysoing</a> 5km
Médecin	X <a href="#">Bourghelles</a> 2km
Dentiste	X <a href="#">Cysoing</a> 4km
Chirurgien	X <a href="#">Cysoing</a> 4km
Dermatologue	X <a href="#">Cysoing</a> 4km
Anesthésiste	X <a href="#">Lesquin</a> 13km
Gastro-entérologue	X <a href="#">Villeneuve-d'Ascq</a> 14km
Gynécologue	X <a href="#">Cysoing</a> 4km
Cancérologue	X <a href="#">Lille</a> 17km
Neurologue	X <a href="#">Villeneuve-d'Ascq</a> 13km
Ophtalmologue	X <a href="#">Orchies</a> 8km
ORL	X <a href="#">Orchies</a> 9km
Cardiologue	X <a href="#">Cysoing</a> 4km
Pédiatre	X <a href="#">Villeneuve-d'Ascq</a> 11km
Pneumologue	X <a href="#">Villeneuve-d'Ascq</a> 14km
Psychologue	X <a href="#">Templeuve-en-Pévèle</a> 7km
Radiologue	X <a href="#">Templeuve-en-Pévèle</a> 7km
Rhumatologue	X <a href="#">Lille</a> 14km
Sage-femme	X <a href="#">Cysoing</a> 4km



## Éducation

Crèche	<b>1</b>
Ecole maternelle Public	X <a href="#">Cysoing</a> 4km
Ecole maternelle Privé	X <a href="#">Genech</a> 5km
Ecole primaire Public	<b>1</b>
Ecole primaire Privé	X <a href="#">Mouchin</a> 4km
Collège Public	X <a href="#">Cysoing</a> 4km
Collège Privé	X <a href="#">Cysoing</a> 4km
Lycée Public	X <a href="#">Genech</a> 5km
Lycée Privé	X <a href="#">Camphin-en-Pévèle</a> 4km

Sources : Base Sirene des entreprises et de leurs établissements selon les dernières parutions officielles de 2025 portant sur l'année 2024 ([data.gouv](#)). Liste, localisation et tarifs des professionnels de santé selon les dernières parutions officielles de 2025 portant sur l'année 2024 ([opendatasoft](#)) et FINISS Extraction du Fichier des établissements selon les dernières parutions officielles de 2025 portant sur l'année 2024 ([data.gouv](#)). Adresse et géolocalisation des établissements d'enseignement du premier et second degrés selon les dernières parutions officielles de 2025 portant sur l'année 2024 ([data.education.gouv](#))

## Villes autour de Bachy

Ville	Habitants	Superficie	Pop densité	Pop active	Taux chômage	Revenu moyen	Prix immobilier
Wannehain (2 avis)	1 338	3 km <sup>2</sup>	446 h/km <sup>2</sup>	50.7%	3.5%	26 830 €/an	2 500 €/m <sup>2</sup>
Bourghelles	1 682	6 km <sup>2</sup>	280 h/km <sup>2</sup>	48.4%	3.5%	29 630 €/an	2 635 €/m <sup>2</sup>
Cobrieux	563	2 km <sup>2</sup>	282 h/km <sup>2</sup>	45.1%	2.5%	30 350 €/an	3 065 €/m <sup>2</sup>
Mouchin	1 491	9 km <sup>2</sup>	166 h/km <sup>2</sup>	48.4%	2.3%	28 110 €/an	2 147 €/m <sup>2</sup>
Camphin-en-Pévèle (3 avis)	2 518	6 km <sup>2</sup>	420 h/km <sup>2</sup>	48.4%	3%	30 120 €/an	2 919 €/m <sup>2</sup>
Cysoing (2 avis)	4 839	13 km <sup>2</sup>	372 h/km <sup>2</sup>	47.9%	4.4%	27 570 €/an	2 520 €/m <sup>2</sup>
Genech	2 803	7 km <sup>2</sup>	400 h/km <sup>2</sup>	46.7%	2.3%	28 530 €/an	2 643 €/m <sup>2</sup>
Louvil (4 avis)	922	2 km <sup>2</sup>	461 h/km <sup>2</sup>	47.1%	3.8%	31 920 €/an	2 336 €/m <sup>2</sup>
Baisieux (7 avis)	5 545	8 km <sup>2</sup>	693 h/km <sup>2</sup>	47.3%	2.8%	26 930 €/an	2 624 €/m <sup>2</sup>
Nomain (2 avis)	2 651	19 km <sup>2</sup>	140 h/km <sup>2</sup>	47.1%	3.7%	27 050 €/an	2 107 €/m <sup>2</sup>
Gruson (4 avis)	1 207	3 km <sup>2</sup>	402 h/km <sup>2</sup>	46.6%	2.7%	35 560 €/an	2 908 €/m <sup>2</sup>
Aix-en-Pévèle (1 avis)	1 338	6 km <sup>2</sup>	223 h/km <sup>2</sup>	54%	2.2%	29 290 €/an	2 204 €/m <sup>2</sup>
Bouvines (3 avis)	766	2 km <sup>2</sup>	383 h/km <sup>2</sup>	49.3%	3.1%	29 690 €/an	2 636 €/m <sup>2</sup>
Tressin (1 avis)	1 386	1 km <sup>2</sup>	1 386 h/km <sup>2</sup>	48.8%	3.9%	29 900 €/an	2 964 €/m <sup>2</sup>
Anstaing (5 avis)	1 631	2 km <sup>2</sup>	816 h/km <sup>2</sup>	50.6%	3.3%	27 530 €/an	2 510 €/m <sup>2</sup>

bien-dans-ma-ville.fr



# Vous aimez votre ville ? Notez-la !

Et faites-nous part de vos remarques constructives



Avec

**BIEN** dans ma **VILLE** 