



Version web

Ville de Baâlons

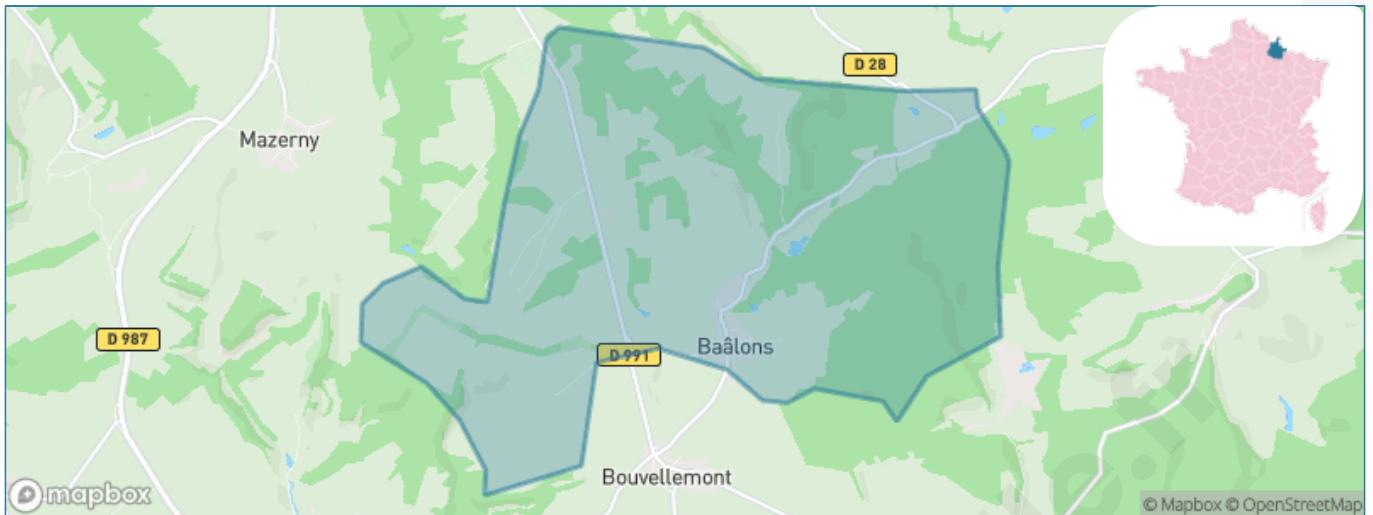
Présenté par

BIEN dans
ma **VILLE** 

Sommaire

Situation géographique	3
Statistiques sur la population	4
Evolution du nombre d'habitants	4
Tranche d'âge	5
0-14 ans	5
15-29 ans	5
30-44 ans	5
45-59 ans	5
60-74 ans	5
75-89 ans	5
90 ans et +	5
Activité professionnelle	5
Agriculteurs	5
Artisans, Commerçants	5
Cadres et sup.	5
Professions intermédiaires	5
Employé	5
Ouvrier	5
Retraité	5
Autres	5
Niveau de diplôme	6
Sans diplôme ou CEP	6
Brevet, BEPC, DNB	6
CAP-BEP ou équivalent	6
BAC ou équivalent	6
BAC+2	6
BAC+3 ou +4	6
BAC+5 ou plus	6
Composition des ménages	6
Couple sans enfant	6
Couple avec enfant(s)	6
Famille monoparentale	6
Colocation / Autre	6
Personnes seules	6
Profils électoraux	7
Premier tour	7
Sécurité	8
Evolution du nombre d'infractions	8
Pour comparer	9
Services à la population	10
Commerce	10
Éducation	10
Villes autour de Baâlons	12

Situation géographique



i Informations clés

- **Région** : Grand Est
- **Département** : Ardennes
- **Code postal** : 08430
- **Superficie** : 14 km²



Statistiques sur la population



Nombre d'habitants

210



Age moyen

41 ans



Pop active

50.5%



Taux chômage

5.4%



Pop densité

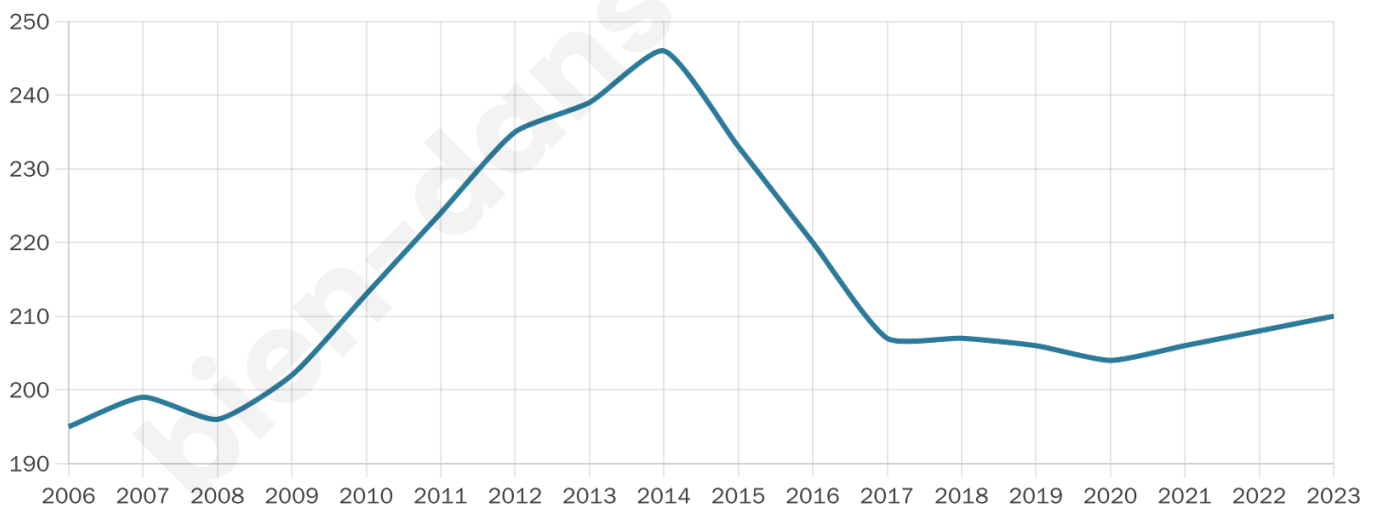
15 h/km²



Revenu moyen

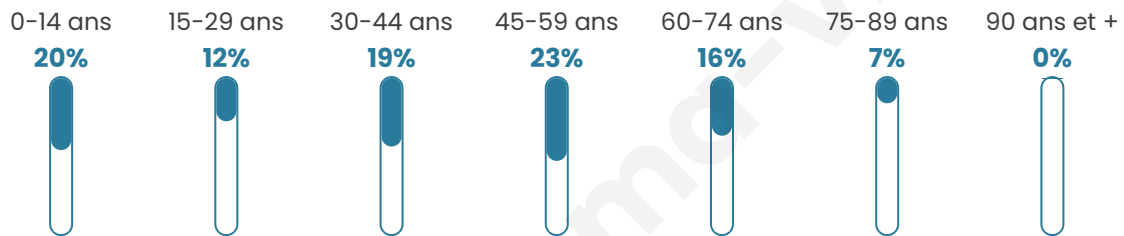
24 280 €/an

Evolution du nombre d'habitants

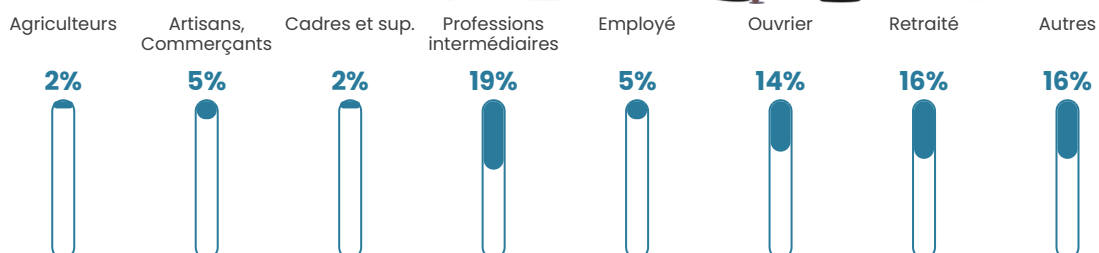


Sources : Institut national de la statistique et des études économiques (insee) selon Les dernières parutions officielles de 2024 portant sur les années 2020, 2021 et 2022.


Tranche d'âge




Activité professionnelle



Niveau de diplôme















Composition des ménages



Profils électoraux

Premier tour

	Marine LE PEN	49.23 %
	Emmanuel MACRON	16.92 %
	Jean-Luc MÉLENCHON	10.00 %
	Éric ZEMMOUR	9.23 %
	Jean LASSALLE	3.85 %
	Fabien ROUSSEL	3.08 %
	Valérie PÉCRESSE	3.08 %
	Nathalie ARTHAUD	1.54 %
	Yannick JADOT	1.54 %
	Anne HIDALGO	0.77 %
	Nicolas DUPONT-AIGNAN	0.77 %
	Philippe POUTOU	0.00 %



169 inscrits

Participation : 79.88%

Votes blancs : 2.96%

Votes nuls : 0.74%

Second tour

	Emmanuel MACRON	36,29 %
	Marine LE PEN	63,71 %

170 inscrits

Participation : 78.82%

Votes blancs : 4.48%

Votes nuls : 2.99%

Sécurité



Agressions physiques / sexuelles

0



Cambriolages

0



Vols / dégradations

0



Stupéfiants

0

Evolution du nombre d'infractions



Pour comparer

(en proportion du nombre d'habitants)

■ Ville ■ Département ■ Région



Sources : Bases statistiques communale, départementale et régionale de la délinquance enregistrée par la police et la gendarmerie nationales selon les dernières parutions officielles de 2025 portant sur l'année 2024 ([data.gouv](https://data.gouv.fr)).

Agressions physiques / sexuelles : Violences sexuelles, coups et blessures volontaires intrafamiliaux, coups et blessures volontaires, autres coups, blessures volontaires et vols violents sans arme.

Cambriolages : Cambriolages de logements.

Vols : Vols avec armes, vols d'accessoires sur véhicules, vols dans les véhicules, vols de véhicules, vols sans violence contre des personnes, destructions, dégradations volontaires et escroqueries.

Stupéfiants : Trafic de stupéfiants dont (AFD) et usage de stupéfiants.

Services à la population



Commerce

Hypermarché	X <u>Charleville-Mézières</u> 17km
Supermarché	X <u>Bairon et ses environs</u> 11km
Superette	X <u>Poix-Terron</u> 6km
Boulangerie	X <u>Poix-Terron</u> 6km
Boucherie	X <u>Poix-Terron</u> 6km
Restaurant	X <u>Bairon et ses environs</u> 7km
Garage	X <u>Saint-Loup-Terrier</u> 5km
Station-service	X <u>Poix-Terron</u> 6km
Banque	X <u>Bairon et ses environs</u> 11km
La poste	X <u>Poix-Terron</u> 6km
Coiffeur	1
Tabac	X <u>La Francheville</u> 15km
Bars / discothèque	X <u>Sapogne-et-Feuchères</u> 10km
Bibliothèque	X <u>Vendresse</u> 9km
Cinéma	X <u>Charleville-Mézières</u> 20km
Vétérinaire	X <u>Poix-Terron</u> 6km



Santé

Pharmacie	X <u>Poix-Terron</u> 6km
Hôpital	X <u>Charleville-Mézières</u> 19km
Laboratoire d'analyses médicales	X <u>Charleville-Mézières</u> 19km
Etablissement pour handicapé	X <u>Étrépy</u> 12km
EHPA	X <u>Villers-Semeuse</u> 17km
Médecin	X <u>Poix-Terron</u> 6km
Dentiste	X <u>Poix-Terron</u> 7km
Chirurgien	X <u>Charleville-Mézières</u> 17km
Dermatologue	X <u>Charleville-Mézières</u> 17km
Anesthésiste	X <u>Charleville-Mézières</u> 19km
Gastro-entérologue	X <u>Charleville-Mézières</u> 17km
Gynécologue	X <u>Charleville-Mézières</u> 19km
Cancérologue	X <u>Reims</u> 61km
Neurologue	X <u>Charleville-Mézières</u> 17km
Ophthalmologue	X <u>Charleville-Mézières</u> 16km
ORL	X <u>Charleville-Mézières</u> 17km
Cardiologue	X <u>Charleville-Mézières</u> 17km
Pédiatre	X <u>Charleville-Mézières</u> 17km
Pneumologue	X <u>Charleville-Mézières</u> 18km
Psychologue	X <u>Charleville-Mézières</u> 17km
Radiologue	X <u>Charleville-Mézières</u> 17km
Rhumatologue	X <u>Charleville-Mézières</u> 17km
Sage-femme	X <u>Poix-Terron</u> 6km



Éducation

Crèche	X <u>Poix-Terron</u> 6km
Ecole maternelle Public	X <u>Tourteron</u> 6km
Ecole maternelle Privé	X <u>Charleville-Mézières</u> 21km
Ecole primaire Public	X <u>Poix-Terron</u> 6km
Ecole primaire Privé	X <u>Charleville-Mézières</u> 19km
Collège Public	X <u>Attigny</u> 15km
Collège Privé	X <u>Charleville-Mézières</u> 19km
Lycée Public	X <u>Charleville-Mézières</u> 18km

Lycée Privé

X Charleville-
Mézières 20km

Sources : Base Sirene des entreprises et de leurs établissements selon les dernières parutions officielles de 2025 portant sur l'année 2024 ([data.gouv](#)). Liste, localisation et tarifs des professionnels de santé selon les dernières parutions officielles de 2025 portant sur l'année 2024 ([opendatasoft](#)) et FINESS Extraction du Fichier des établissements selon les dernières parutions officielles de 2025 portant sur l'année 2024 ([data.gouv](#)). Adresse et géolocalisation des établissements d'enseignement du premier et second degrés selon les dernières parutions officielles de 2025 portant sur l'année 2024 ([data.education.gouv](#))

bien-dans-ma-ville.fr

Villes autour de Baâlons

Ville	Habitants	Superficie	Pop densité	Pop active	Taux chômage	Revenu moyen	Prix immobilier
Bouvellemont	117	4 km ²	29 h/km ²	40.2%	0.9%	21 720 €/an	NC
Chagny (1 avis)	167	13 km ²	13 h/km ²	47.9%	4.2%	24 320 €/an	NC
Jonval	88	2 km ²	44 h/km ²	56.8%	0%	NC	NC
Saint-Loup-Terrier	175	15 km ²	12 h/km ²	48.6%	4%	22 630 €/an	NC
Guincourt	70	5 km ²	14 h/km ²	52.9%	2.9%	NC	NC
La Horgne	154	5 km ²	31 h/km ²	55.2%	5.2%	24 570 €/an	NC
Mazerny	119	12 km ²	10 h/km ²	53.8%	2.5%	24 940 €/an	NC
Omont	68	18 km ²	4 h/km ²	48.5%	4.4%	NC	NC
La Sabotterie	130	3 km ²	43 h/km ²	39.2%	5.4%	18 580 €/an	NC
Marquigny	71	6 km ²	12 h/km ²	49.3%	0%	NC	NC
Singly	139	9 km ²	15 h/km ²	42.4%	6.5%	23 800 €/an	NC
Villers-le-Tilleul (1 avis)	240	8 km ²	30 h/km ²	45.4%	3.8%	22 810 €/an	NC
Poix-Terron	883	14 km ²	63 h/km ²	50.4%	5.3%	23 250 €/an	NC
Tourteron	177	8 km ²	22 h/km ²	43.5%	7.3%	19 120 €/an	NC
Lametz	76	9 km ²	8 h/km ²	40.8%	7.9%	NC	NC

bien-dans-ma-ville.fr



Vous aimez votre ville ? Notez-la !

Et faites-nous part de vos remarques constructives



Avec

BIEN dans ma **VILLE** 