



Version web

Ville de Azay-le-Ferron

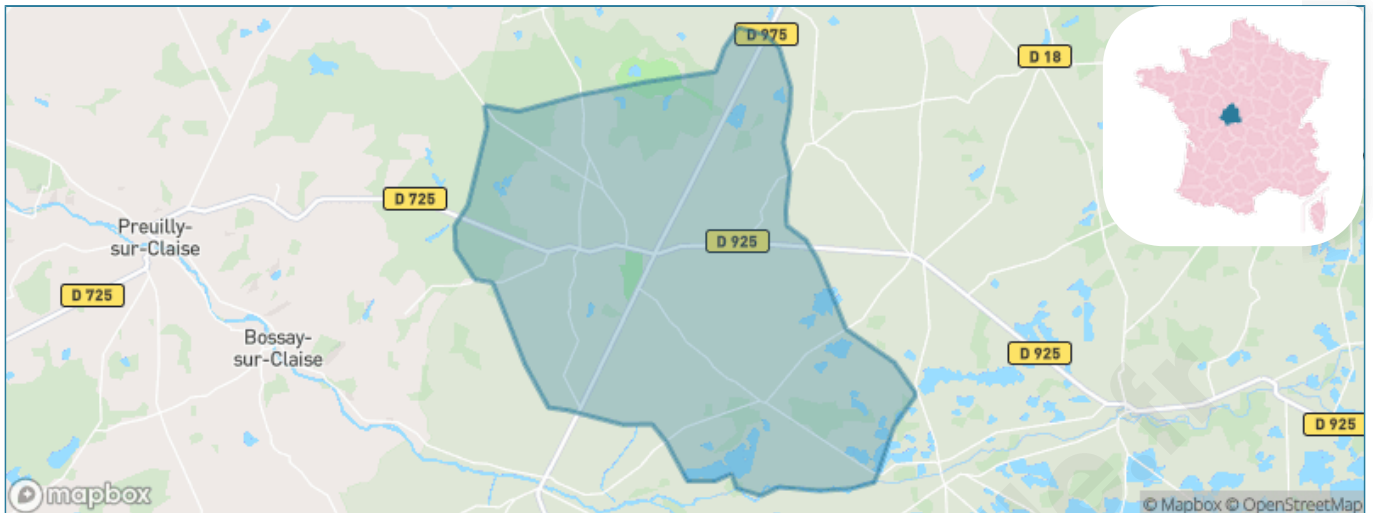
Présenté par

BIEN dans
ma **VILLE** 

Sommaire

Situation géographique	3
Statistiques sur la population	4
Evolution du nombre d'habitants	4
Tranche d'âge	5
0-14 ans	5
15-29 ans	5
30-44 ans	5
45-59 ans	5
60-74 ans	5
75-89 ans	5
90 ans et +	5
Activité professionnelle	5
Agriculteurs	5
Artisans, Commerçants	5
Cadres et sup.	5
Professions intermédiaires	5
Employé	5
Ouvrier	5
Retraité	5
Autres	5
Niveau de diplôme	6
Sans diplôme ou CEP	6
Brevet, BEPC, DNB	6
CAP-BEP ou équivalent	6
BAC ou équivalent	6
BAC+2	6
BAC+3 ou +4	6
BAC+5 ou plus	6
Composition des ménages	6
Couple sans enfant	6
Couple avec enfant(s)	6
Famille monoparentale	6
Colocation / Autre	6
Personnes seules	6
Profils électoraux	7
Premier tour	7
Sécurité	8
Evolution du nombre d'infractions	8
Pour comparer	9
Services à la population	10
Commerce	10
Éducation	10
Villes autour de Azay-le-Ferron	12

Situation géographique



i Informations clés

- **Région** : Centre-Val de Loire
- **Département** : Indre
- **Code postal** : 36290
- **Superficie** : 61 km²



Statistiques sur la population



Nombre d'habitants

817



Age moyen

49 ans



Pop active

43.7%



Taux chômage

8.4%



Pop densité

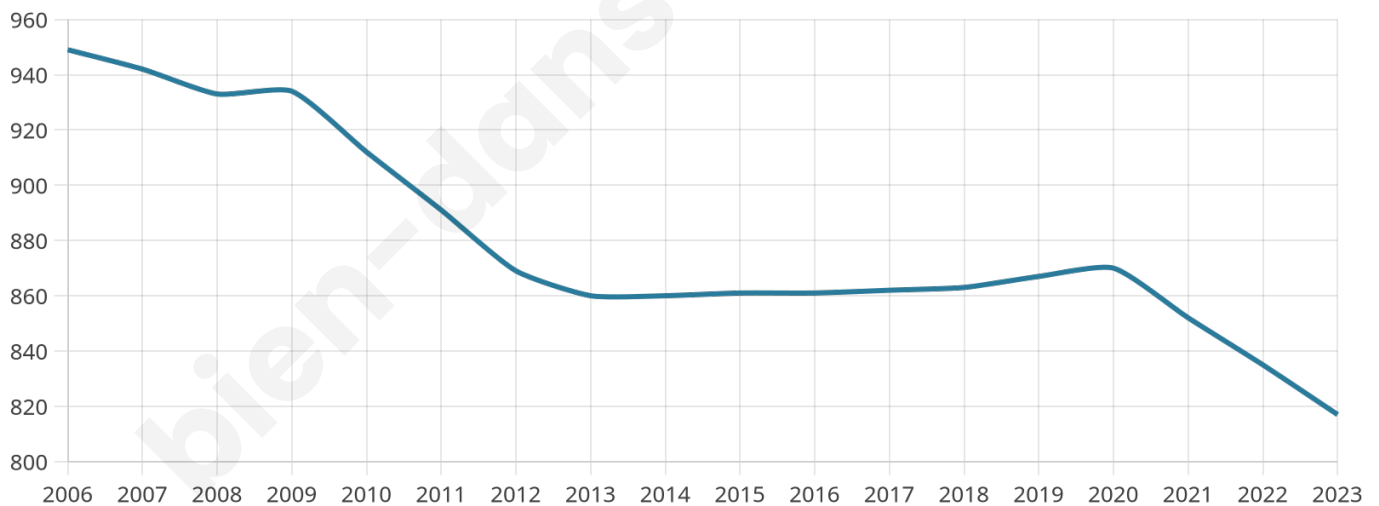
13 h/km²



Revenu moyen

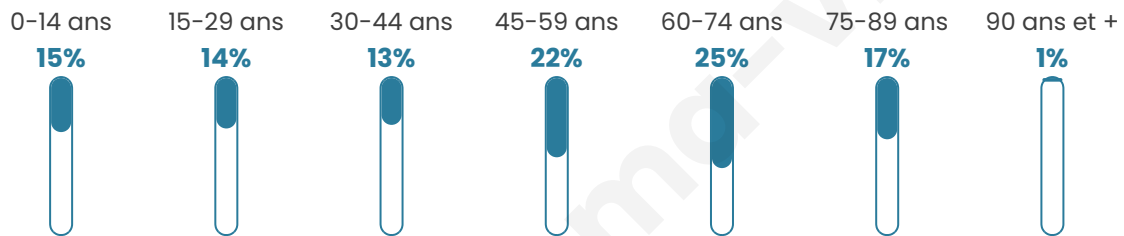
19 750 €/an

Evolution du nombre d'habitants

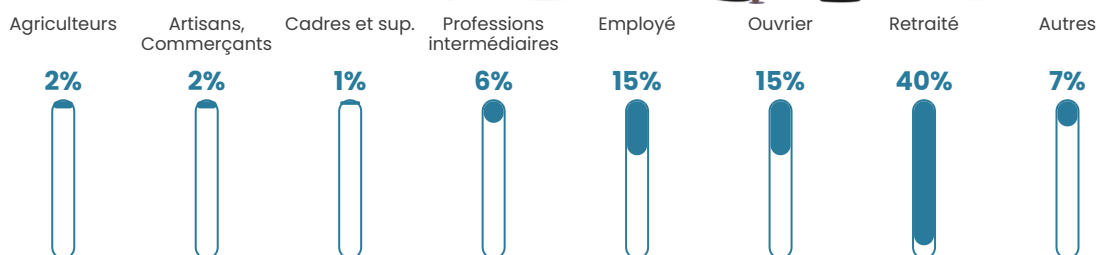


Sources : Institut national de la statistique et des études économiques (insee) selon Les dernières parutions officielles de 2024 portant sur les années 2020, 2021 et 2022.


Tranche d'âge



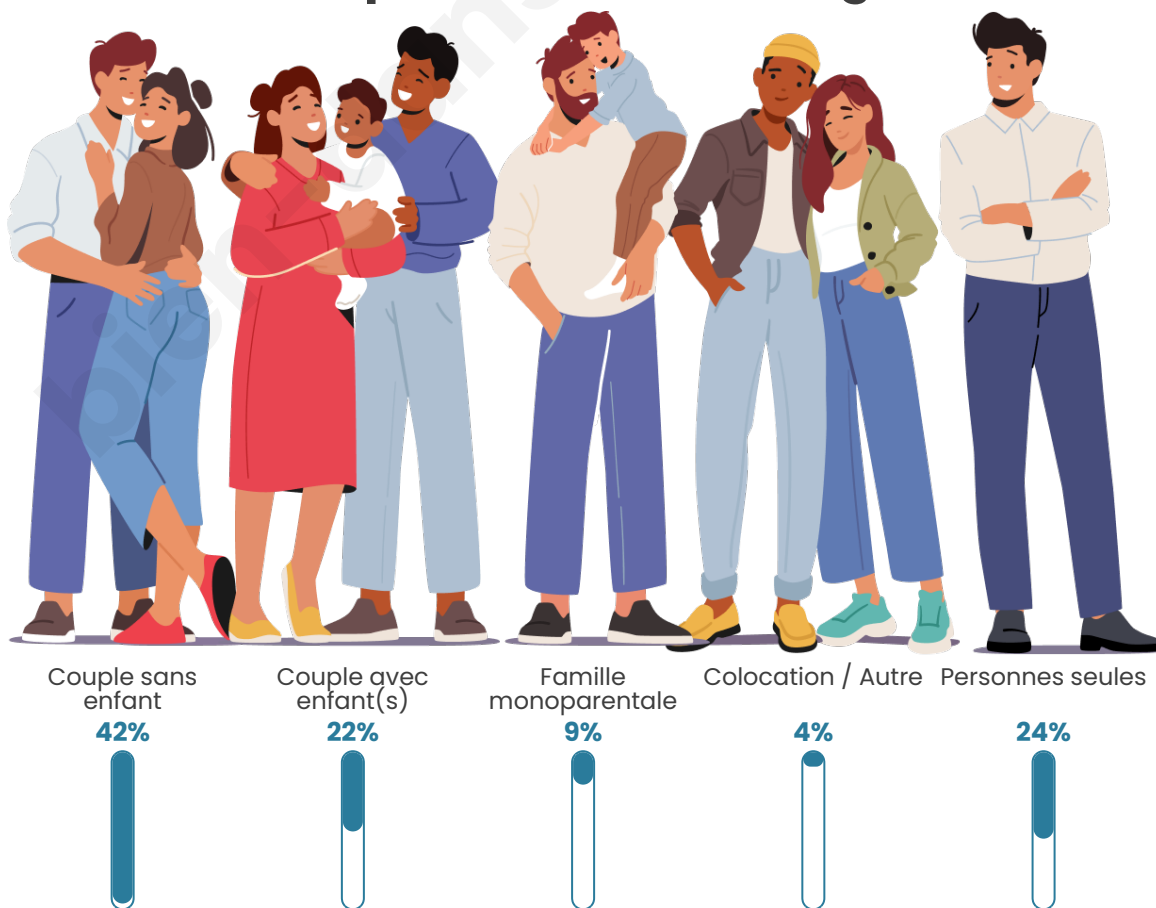
Activité professionnelle



Niveau de diplôme










Composition des ménages





Profils électoraux

Premier tour

	Marine LE PEN	32.58 %
	Emmanuel MACRON	28.89 %
	Jean-Luc MÉLENCHON	14.55 %
	Éric ZEMMOUR	7.58 %
	Valérie PÉCRESE	4.10 %
	Yannick JADOT	2.87 %
	Jean LASSALLE	2.66 %
	Fabien ROUSSEL	2.46 %
	Nicolas DUPONT-AIGNAN	2.05 %
	Nathalie ARTHAUD	1.02 %
	Anne HIDALGO	1.02 %
	Philippe POUTOU	0.20 %

Second tour

	Emmanuel MACRON	48,48 %
	Marine LE PEN	51,52 %

630 inscrits

Participation : 79.37%

Votes blancs : 5%

Votes nuls : 2.6%

630 inscrits

Participation : 78.89%

Votes blancs : 1.21%

Votes nuls : 0.60%

Sécurité



Agressions physiques / sexuelles

0



Cambriolages

0



Vols / dégradations

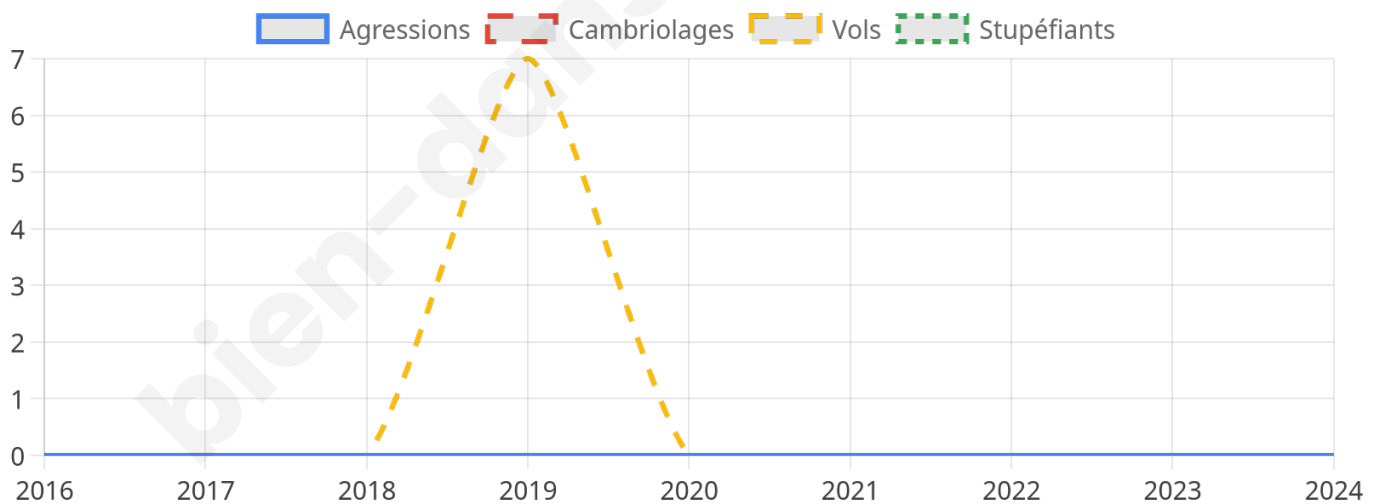
0



Stupéfiants

0

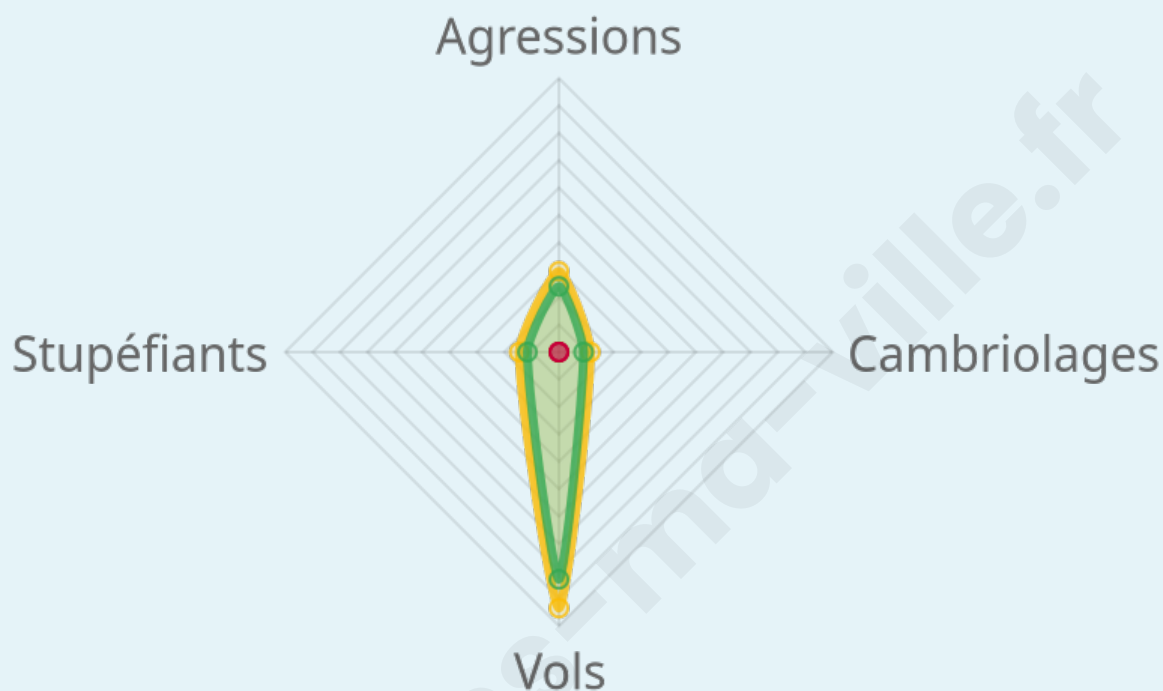
Evolution du nombre d'infractions



Pour comparer

(en proportion du nombre d'habitants)

Ville Département Région



Sources : Bases statistiques communale, départementale et régionale de la délinquance enregistrée par la police et la gendarmerie nationales selon les dernières parutions officielles de 2025 portant sur l'année 2024 ([data.gouv](https://data.gouv.fr)).

Agressions physiques / sexuelles : Violences sexuelles, coups et blessures volontaires intrafamiliaux, coups et blessures volontaires, autres coups, blessures volontaires et vols violents sans arme.

Cambriolages : Cambriolages de logements.

Vols : Vols avec armes, vols d'accessoires sur véhicules, vols dans les véhicules, vols de véhicules, vols sans violence contre des personnes, destructions, dégradations volontaires et escroqueries.

Stupéfiants : Trafic de stupéfiants dont (AFD) et usage de stupéfiants.

Services à la population



Commerce

Hypermarché	X <u>Yzeures-sur-Creuse</u> 16km
Supermarché	X <u>Châtillon-sur-Indre</u> 17km
Superette	2
Boulangerie	1
Boucherie	X <u>Martizay</u> 7km
Restaurant	2
Garage	X <u>Paulnay</u> 6km
Station-service	X <u>Paulnay</u> 6km
Banque	1
La poste	X <u>Martizay</u> 5km
Coiffeur	2
Tabac	X <u>Saint-Flovier</u> 14km
Bars / discothèque	1
Bibliothèque	X <u>Mézières-en-Brenne</u> 11km
Cinéma	X <u>Yzeures-sur-Creuse</u> 17km
Vétérinaire	X <u>Mézières-en-Brenne</u> 11km



Santé

Pharmacie	1
Hôpital	X <u>Châtillon-sur-Indre</u> 17km
Laboratoire d'analyses médicales	X <u>Le Blanc</u> 24km
Etablissement pour handicapé	X <u>Lureuil</u> 12km
EHPA	X <u>Martizay</u> 5km
Médecin	2
Dentiste	X <u>Preuilly-sur-Claise</u> 11km
Chirurgien	X <u>Preuilly-sur-Claise</u> 10km
Dermatologue	X <u>La Roche-Posay</u> 21km
Anesthésiste	X <u>Saint-Flovier</u> 14km
Gastro-entérologue	X <u>Châtellerault</u> 40km
Gynécologue	X <u>Châtellerault</u> 39km
Cancérologue	X <u>Chambray-lès-Tours</u> 61km
Neurologue	X <u>Châtellerault</u> 40km
Ophthalmologue	X <u>Loches</u> 31km
ORL	X <u>La Roche-Posay</u> 21km
Cardiologue	X <u>Châtellerault</u> 40km
Pédiatre	X <u>Châtellerault</u> 40km
Pneumologue	X <u>Châteauroux</u> 48km
Psychologue	X <u>Loches</u> 31km
Radiologue	X <u>Loches</u> 31km
Rhumatologue	X <u>Châtellerault</u> 41km
Sage-femme	X <u>Saint-Flovier</u> 13km



Éducation

Crèche	X <u>Auxonne</u> 6km
Ecole maternelle Public	X <u>Martizay</u> 5km
Ecole maternelle Privé	X <u>Céré-la-Ronde</u> 47km
Ecole primaire Public	1
Ecole primaire Privé	X <u>Preuilly-sur-Claise</u> 10km
Collège Public	X <u>Preuilly-sur-Claise</u> 11km
Collège Privé	X <u>Preuilly-sur-Claise</u> 10km
Lycée Public	X <u>Le Blanc</u> 24km
Lycée Privé	X <u>Saint-Cyran-du-Jambot</u> 19km

Sources : Base Sirene des entreprises et de leurs établissements selon les dernières parutions officielles de 2025 portant sur l'année 2024

([data.gouv](#)). Liste, localisation et tarifs des professionnels de santé selon les dernières parutions officielles de 2025 portant sur l'année 2024 ([opendatasoft](#)) et FINESS Extraction du Fichier des établissements selon les dernières parutions officielles de 2025 portant sur l'année 2024 ([data.gouv](#)). Adresse et géolocalisation des établissements d'enseignement du premier et second degrés selon les dernières parutions officielles de 2025 portant sur l'année 2024 ([data.education.gouv](#))

bien-dans-ma-ville.fr

Villes autour de Azay-le-Ferron

Ville	Habitants	Superficie	Pop densité	Pop active	Taux chômage	Revenu moyen	Prix immobilier
Obterre	224	28 km ²	8 h/km ²	42%	4.5%	21 590 €/an	609 €/m ²
Martizay	956	39 km ²	25 h/km ²	37.2%	3.2%	20 840 €/an	859 €/m ²
Paulnay	348	38 km ²	9 h/km ²	44.5%	2.6%	21 190 €/an	1 076 €/m ²
Cléré-du-Bois	239	36 km ²	7 h/km ²	40.2%	5.9%	20 120 €/an	3 022 €/m ²
Murs	119	23 km ²	5 h/km ²	48.7%	1.7%	22 450 €/an	300 €/m ²
Bossay-sur-Claise	733	65 km ²	11 h/km ²	41.1%	4.9%	21 430 €/an	874 €/m ²
Saint-Michel-en-Brenne (1 avis)	313	49 km ²	6 h/km ²	41.2%	2.9%	19 410 €/an	4 739 €/m ²
Charnizay	461	51 km ²	9 h/km ²	47.3%	3.3%	21 040 €/an	844 €/m ²
Villiers	177	24 km ²	7 h/km ²	37.3%	4%	21 520 €/an	385 €/m ²
Preuilly-sur-Claise (1 avis)	1 011	12 km ²	84 h/km ²	31.2%	4.8%	19 460 €/an	921 €/m ²
Lingé	201	32 km ²	6 h/km ²	40.8%	3%	20 290 €/an	2 497 €/m ²
Saint-Flovier	576	29 km ²	20 h/km ²	40.5%	5%	20 650 €/an	953 €/m ²
Lureuil	274	22 km ²	12 h/km ²	33.2%	1.5%	18 600 €/an	908 €/m ²
Mézières-en-Brenne (2 avis)	941	57 km ²	17 h/km ²	35.2%	2.2%	20 710 €/an	725 €/m ²
Le Petit-Pressigny	305	32 km ²	10 h/km ²	40.7%	2.6%	22 730 €/an	1 179 €/m ²

bien-dans-ma-ville.fr



Vous aimez votre ville ? Notez-la !

Et faites-nous part de vos remarques constructives



Avec

BIEN dans ma **VILLE** 