



Version web

# Ville de Ayrens

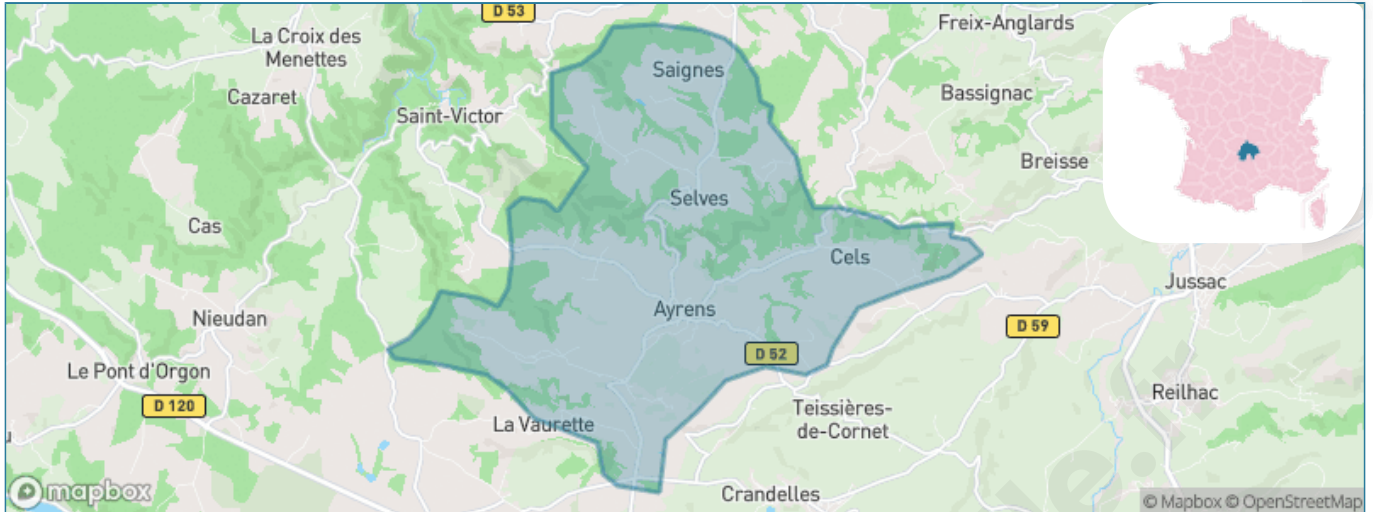
Présenté par

**BIEN** dans  
ma **VILLE** 

# Sommaire

Situation géographique .....	3
Statistiques sur la population .....	4
Evolution du nombre d'habitants .....	4
Tranche d'âge .....	5
0-14 ans .....	5
15-29 ans .....	5
30-44 ans .....	5
45-59 ans .....	5
60-74 ans .....	5
75-89 ans .....	5
90 ans et + .....	5
Activité professionnelle .....	5
Agriculteurs .....	5
Artisans, Commerçants .....	5
Cadres et sup. ....	5
Professions intermédiaires .....	5
Employé .....	5
Ouvrier .....	5
Retraité .....	5
Autres .....	5
Niveau de diplôme .....	6
Sans diplôme ou CEP .....	6
Brevet, BEPC, DNB .....	6
CAP-BEP ou équivalent .....	6
BAC ou équivalent .....	6
BAC+2 .....	6
BAC+3 ou +4 .....	6
BAC+5 ou plus .....	6
Composition des ménages .....	6
Couple sans enfant .....	6
Couple avec enfant(s) .....	6
Famille monoparentale .....	6
Colocation / Autre .....	6
Personnes seules .....	6
Profils électoraux .....	7
Premier tour .....	7
Sécurité .....	8
Evolution du nombre d'infractions .....	8
Pour comparer .....	9
Services à la population .....	10
Commerce .....	10
Éducation .....	10
Villes autour de Ayrens .....	12

# Situation géographique



## i Informations clés

- **Région** : Auvergne-Rhône-Alpes
- **Département** : Cantal
- **Code postal** : 15250
- **Superficie** : 25 km<sup>2</sup>



# Statistiques sur la population



Nombre d'habitants

**614**



Age moyen

**42 ans**



Pop active

**46.6%**



Taux chômage

**4.1%**



Pop densité

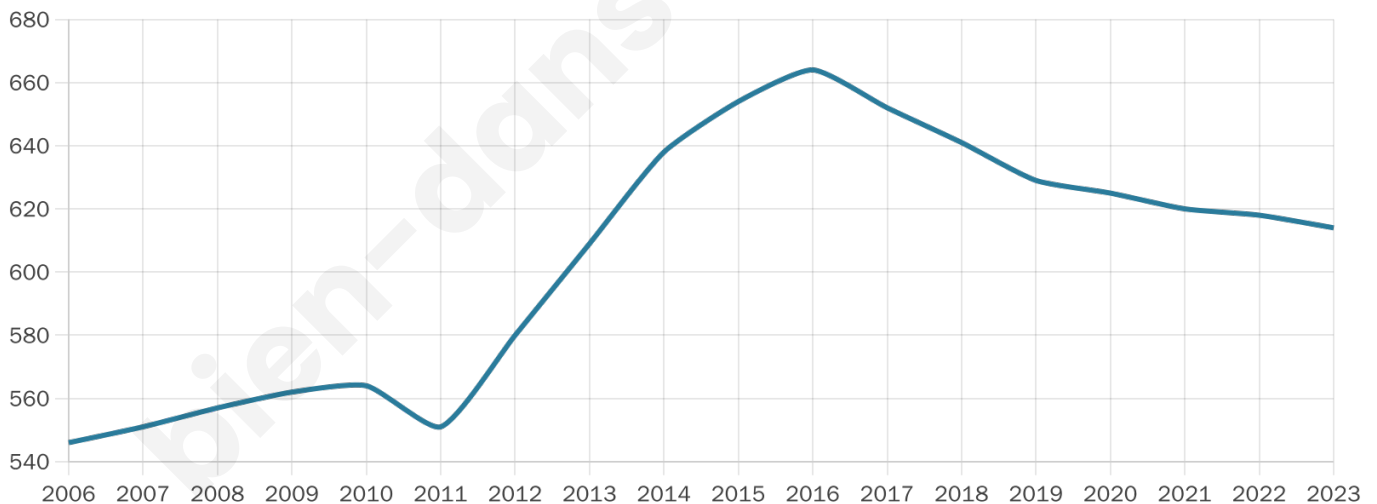
**25 h/km<sup>2</sup>**



Revenu moyen

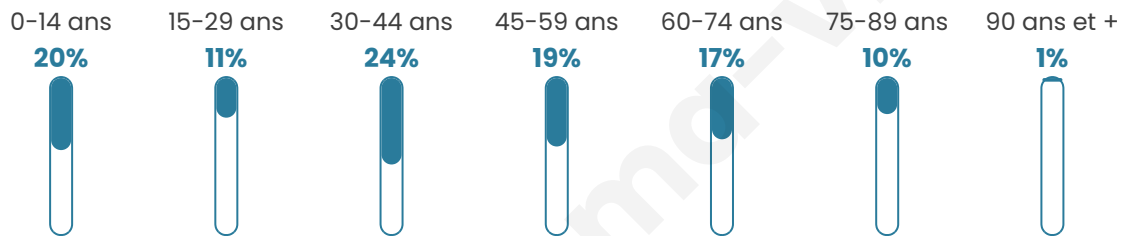
**21 360 €/an**

## Evolution du nombre d'habitants

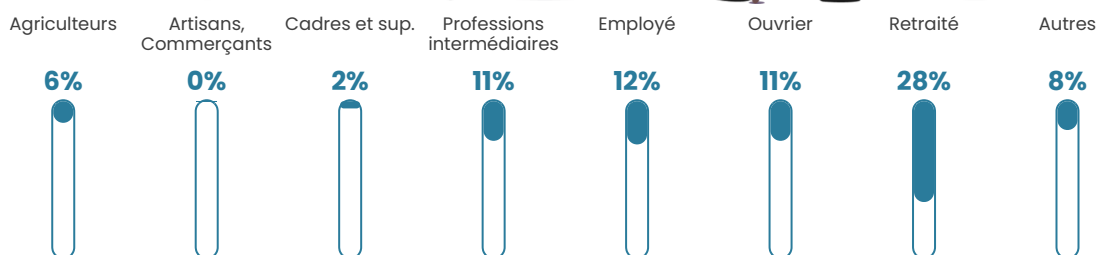


Sources : Institut national de la statistique et des études économiques (insee) selon Les dernières parutions officielles de 2024 portant sur les années 2020, 2021 et 2022.


## Tranche d'âge




## Activité professionnelle



## Niveau de diplôme














## Composition des ménages



# Profils électoraux

## Premier tour

	Marine LE PEN	30.53 %
	Emmanuel MACRON	19.74 %
	Jean-Luc MÉLENCHON	15.79 %
	Jean LASSALLE	8.16 %
	Valérie PÉCRESSE	7.89 %
	Éric ZEMMOUR	6.84 %
	Yannick JADOT	4.47 %
	Fabien ROUSSEL	1.58 %
	Philippe POUTOU	1.58 %
	Nicolas DUPONT-AIGNAN	1.58 %
	Nathalie ARTHAUD	1.05 %
	Anne HIDALGO	0.79 %



### 497 inscrits

Participation : 78.87%

Votes blancs : 2.30%

Votes nuls : 0.77%

## Second tour

	Emmanuel MACRON	43,34 %
	Marine LE PEN	56,66 %

### 498 inscrits

Participation : 75.9%

Votes blancs : 11.64%

Votes nuls : 2.91%

# Sécurité



Agressions physiques / sexuelles

0



Cambriolages

0



Vols / dégradations

0



Stupéfiants

0

## Evolution du nombre d'infractions



## Pour comparer

(en proportion du nombre d'habitants)

■ Ville ■ Département ■ Région



Sources : Bases statistiques communale, départementale et régionale de la délinquance enregistrée par la police et la gendarmerie nationales selon les dernières parutions officielles de 2025 portant sur l'année 2024 ([data.gouv](https://data.gouv.fr)).

Agressions physiques / sexuelles : Violences sexuelles, coups et blessures volontaires intrafamiliaux, coups et blessures volontaires, autres coups, blessures volontaires et vols violents sans arme.

Cambriolages : Cambriolages de logements.

Vols : Vols avec armes, vols d'accessoires sur véhicules, vols dans les véhicules, vols de véhicules, vols sans violence contre des personnes, destructions, dégradations volontaires et escroqueries.

Stupéfiants : Trafic de stupéfiants dont (AFD) et usage de stupéfiants.

# Services à la population



## Commerce

Hypermarché	X <a href="#">Aurillac</a> 11km
Supermarché	X <a href="#">Saint-Paul-des-Landes</a> 5km
Superette	X <a href="#">Saint-Paul-des-Landes</a> 5km
Boulangerie	<b>2</b>
Boucherie	X <a href="#">Naucelles</a> 7km
Restaurant	<b>1</b>
Garage	X <a href="#">Saint-Paul-des-Landes</a> 6km
Station-service	X <a href="#">Saint-Paul-des-Landes</a> 6km
Banque	X <a href="#">Saint-Paul-des-Landes</a> 5km
La poste	X <a href="#">Reilhac</a> 7km
Coiffeur	<b>1</b>
Tabac	X <a href="#">Jussac</a> 7km
Bars / discothèque	X <a href="#">Saint-Paul-des-Landes</a> 5km
Bibliothèque	X <a href="#">Jussac</a> 7km
Cinéma	X <a href="#">Aurillac</a> 11km
Vétérinaire	X <a href="#">Saint-Paul-des-Landes</a> 5km



## Santé

Pharmacie	X <a href="#">Saint-Paul-des-Landes</a> 5km
Hôpital	X <a href="#">Aurillac</a> 11km
Laboratoire d'analyses médicales	X <a href="#">Aurillac</a> 11km
Etablissement pour handicapé	X <a href="#">Crandelles</a> 3km
EHPA	X <a href="#">Reilhac</a> 7km
Médecin	X <a href="#">Saint-Paul-des-Landes</a> 5km
Dentiste	X <a href="#">Aurillac</a> 10km
Chirurgien	X <a href="#">Aurillac</a> 11km
Dermatologue	X <a href="#">Aurillac</a> 11km
Anesthésiste	X <a href="#">Aurillac</a> 11km
Gastro-entérologue	X <a href="#">Aurillac</a> 11km
Gynécologue	X <a href="#">Aurillac</a> 13km
Cancérologue	X <a href="#">Aurillac</a> 11km
Neurologue	X <a href="#">Sainte-Fortunade</a> 52km
Ophtalmologue	X <a href="#">Aurillac</a> 10km
ORL	X <a href="#">Aurillac</a> 10km
Cardiologue	X <a href="#">Aurillac</a> 11km
Pédiatre	X <a href="#">Aurillac</a> 10km
Pneumologue	X <a href="#">Saint-Mamet-la-Salvetat</a> 14km
Psychologue	X <a href="#">Saint-Ilvide</a> 10km
Radiologue	X <a href="#">Aurillac</a> 11km
Rhumatologue	X <a href="#">Aurillac</a> 10km
Sage-femme	X <a href="#">Aurillac</a> 11km



## Éducation

Crèche	X <a href="#">Jussac</a> 7km
Ecole maternelle Public	X <a href="#">Aurillac</a> 11km
Ecole maternelle Privé	X <a href="#">Molières</a> 39km
Ecole primaire Public	<b>1</b>
Ecole primaire Privé	X <a href="#">Aurillac</a> 11km
Collège Public	X <a href="#">Aurillac</a> 11km
Collège Privé	X <a href="#">Aurillac</a> 11km
Lycée Public	X <a href="#">Aurillac</a> 10km
Lycée Privé	X <a href="#">Aurillac</a> 11km

Sources : Base Sirene des entreprises et de leurs établissements selon les dernières parutions officielles de 2025 portant sur l'année 2024 ([data.gouv](#)). Liste, localisation et tarifs des professionnels de santé selon les dernières parutions officielles de 2025 portant sur l'année

2024 ([opendatasoft](#)) et FINISS Extraction du Fichier des établissements selon les dernières parutions officielles de 2025 portant sur l'année 2024 ([data.gouv](#)). Adresse et géolocalisation des établissements d'enseignement du premier et second degrés selon les dernières parutions officielles de 2025 portant sur l'année 2024 ([data.education.gouv](#))

bien-dans-ma-ville.fr

## Villes autour de Ayrens

Ville	Habitants	Superficie	Pop densité	Pop active	Taux chômage	Revenu moyen	Prix immobilier
Crandelles (1 avis)	872	12 km <sup>2</sup>	73 h/km <sup>2</sup>	49.2%	2.2%	24 060 €/an	1 875 €/m <sup>2</sup>
Teissières-de-Cornet	319	9 km <sup>2</sup>	35 h/km <sup>2</sup>	45.5%	0.6%	24 090 €/an	1 134 €/m <sup>2</sup>
Saint-Victor	91	13 km <sup>2</sup>	7 h/km <sup>2</sup>	44%	4.4%	NC	2 317 €/m <sup>2</sup>
Saint-Paul-des-Landes (2 avis)	1 542	19 km <sup>2</sup>	81 h/km <sup>2</sup>	47.7%	2.4%	23 210 €/an	1 538 €/m <sup>2</sup>
Freix-Anglards	215	17 km <sup>2</sup>	13 h/km <sup>2</sup>	50.2%	3.7%	20 860 €/an	900 €/m <sup>2</sup>
Nieudan	109	12 km <sup>2</sup>	9 h/km <sup>2</sup>	39.4%	0.9%	22 160 €/an	1 361 €/m <sup>2</sup>
Ytrac (1 avis)	4 339	38 km <sup>2</sup>	114 h/km <sup>2</sup>	45.4%	1.9%	24 530 €/an	1 738 €/m <sup>2</sup>
Jussac (1 avis)	2 040	18 km <sup>2</sup>	113 h/km <sup>2</sup>	45.6%	2.5%	22 770 €/an	1 387 €/m <sup>2</sup>
Reilhac	1 090	8 km <sup>2</sup>	136 h/km <sup>2</sup>	42.9%	1.9%	23 880 €/an	1 335 €/m <sup>2</sup>
Girgols	70	12 km <sup>2</sup>	6 h/km <sup>2</sup>	38.6%	1.4%	NC	879 €/m <sup>2</sup>
Saint-Étienne-Cantalès	127	11 km <sup>2</sup>	12 h/km <sup>2</sup>	48.8%	2.4%	20 720 €/an	1 558 €/m <sup>2</sup>
Naucelles (1 avis)	2 181	11 km <sup>2</sup>	198 h/km <sup>2</sup>	45.3%	2.6%	24 230 €/an	1 522 €/m <sup>2</sup>
Lacapelle-Viescamp	528	15 km <sup>2</sup>	35 h/km <sup>2</sup>	44.9%	1.5%	23 450 €/an	1 914 €/m <sup>2</sup>
Saint-Illide (1 avis)	656	39 km <sup>2</sup>	17 h/km <sup>2</sup>	33.5%	0.9%	19 410 €/an	999 €/m <sup>2</sup>
Saint-Santin-Cantalès	279	34 km <sup>2</sup>	8 h/km <sup>2</sup>	44.1%	2.9%	18 610 €/an	1 092 €/m <sup>2</sup>

bien-dans-ma-ville.fr



# **Vous aimez votre ville ? Notez-la !**

Et faites-nous part de vos remarques constructives



Avec

**BIEN** dans ma **VILLE** 