



Version web

Ville de Awoingt

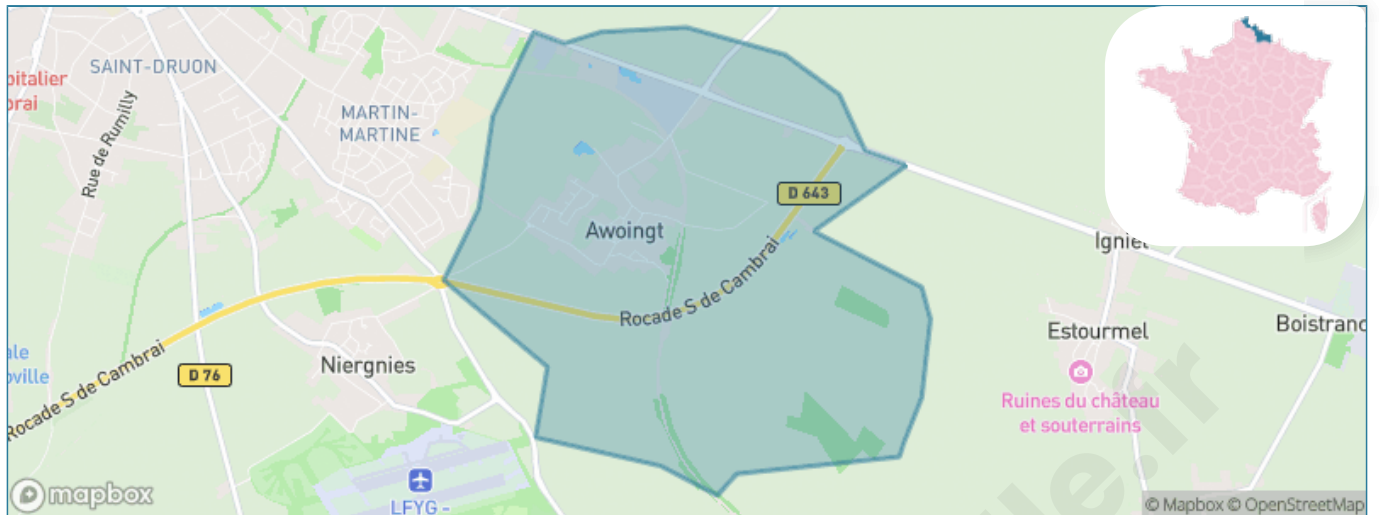
Présenté par

BIEN dans
ma **VILLE** 

Sommaire

| | |
|---|----|
| Situation géographique | 3 |
| Statistiques sur la population | 4 |
| Evolution du nombre d'habitants | 4 |
| Tranche d'âge | 5 |
| 0-14 ans | 5 |
| 15-29 ans | 5 |
| 30-44 ans | 5 |
| 45-59 ans | 5 |
| 60-74 ans | 5 |
| 75-89 ans | 5 |
| 90 ans et + | 5 |
| Activité professionnelle | 5 |
| Agriculteurs | 5 |
| Artisans, Commerçants | 5 |
| Cadres et sup. | 5 |
| Professions intermédiaires | 5 |
| Employé | 5 |
| Ouvrier | 5 |
| Retraité | 5 |
| Autres | 5 |
| Niveau de diplôme | 6 |
| Sans diplôme ou CEP | 6 |
| Brevet, BEPC, DNB | 6 |
| CAP-BEP ou équivalent | 6 |
| BAC ou équivalent | 6 |
| BAC+2 | 6 |
| BAC+3 ou +4 | 6 |
| BAC+5 ou plus | 6 |
| Composition des ménages | 6 |
| Couple sans enfant | 6 |
| Couple avec enfant(s) | 6 |
| Famille monoparentale | 6 |
| Colocation / Autre | 6 |
| Personnes seules | 6 |
| Profils électoraux | 7 |
| Premier tour | 7 |
| Sécurité | 8 |
| Evolution du nombre d'infractions | 8 |
| Pour comparer | 9 |
| Services à la population | 10 |
| Commerce | 10 |
| Éducation | 10 |
| Villes autour de Awoingt | 11 |

Situation géographique



i Informations clés

- **Région** : Hauts-de-France
- **Département** : Nord
- **Code postal** : 59400
- **Superficie** : 6 km²



Statistiques sur la population



Nombre d'habitants

757



Age moyen

38 ans



Pop active

49.8%



Taux chômage

4.7%



Pop densité

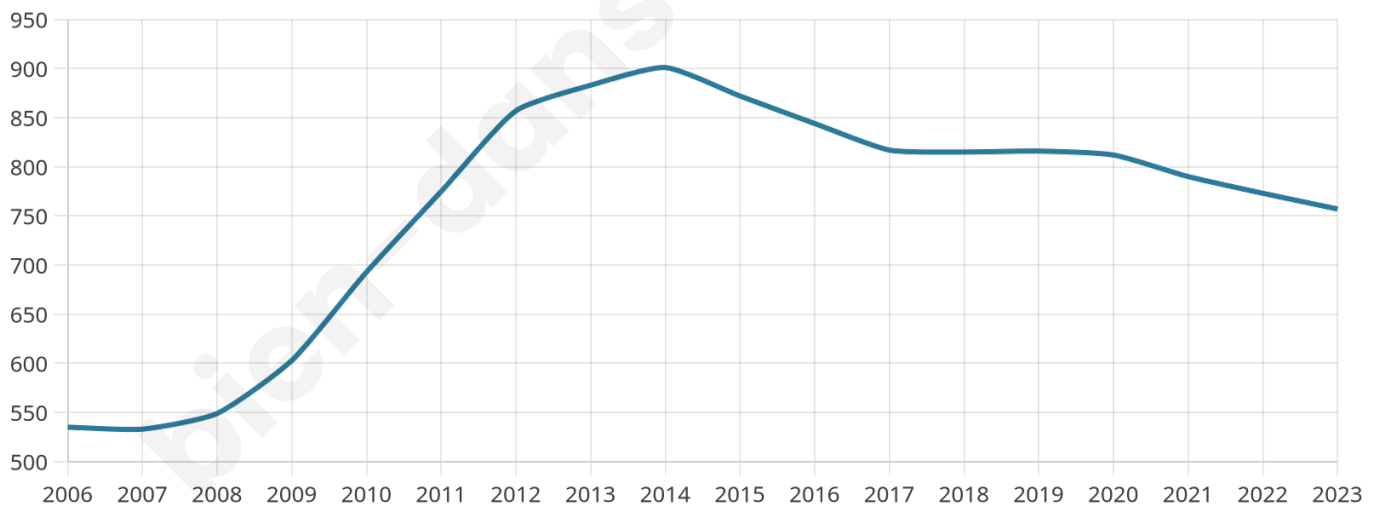
126 h/km²



Revenu moyen

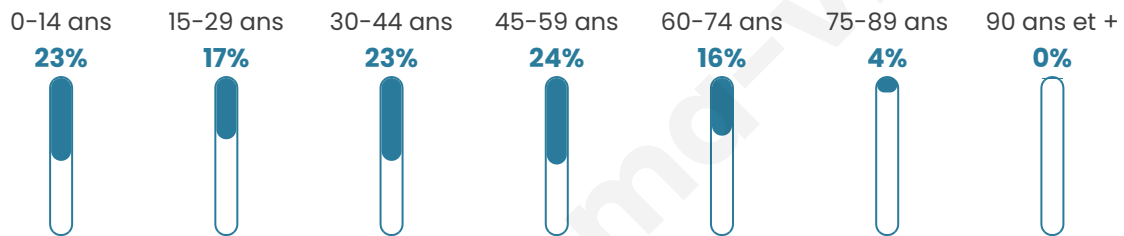
25 920 €/an

Evolution du nombre d'habitants

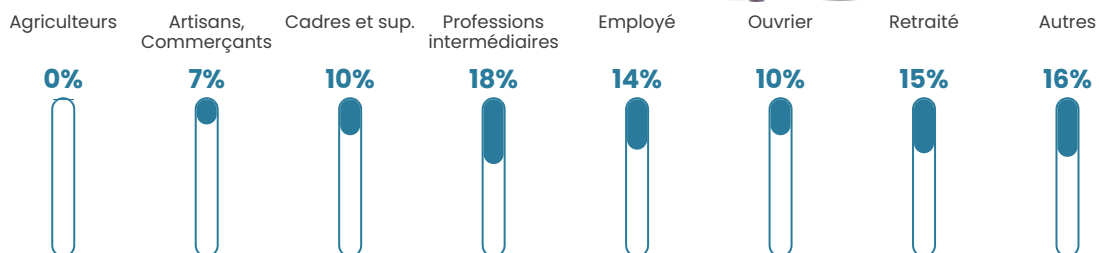


Sources : Institut national de la statistique et des études économiques (insee) selon Les dernières parutions officielles de 2024 portant sur les années 2020, 2021 et 2022.


Tranche d'âge




Activité professionnelle



Niveau de diplôme















Composition des ménages



Profils électoraux

Premier tour

| | | |
|---|-----------------------|---------|
|  | Marine LE PEN | 34.38 % |
|  | Emmanuel MACRON | 28.29 % |
|  | Jean-Luc MÉLENCHON | 11.39 % |
|  | Éric ZEMMOUR | 8.25 % |
|  | Yannick JADOT | 4.72 % |
|  | Valérie PÉCRESSE | 3.34 % |
|  | Fabien ROUSSEL | 2.55 % |
|  | Anne HIDALGO | 2.36 % |
|  | Jean LASSALLE | 2.16 % |
|  | Nicolas DUPONT-AIGNAN | 2.16 % |
|  | Philippe POUTOU | 0.39 % |
|  | Nathalie ARTHAUD | 0.00 % |



651 inscrits

Participation : 79.57%

Votes blancs : 1.35%

Votes nuls : 0.39%

Second tour

| | | |
|---|-----------------|---------|
|  | Emmanuel MACRON | 45,21 % |
|  | Marine LE PEN | 54,79 % |

652 inscrits

Participation : 81.29%

Votes blancs : 5.85%

Votes nuls : 1.51%

Sécurité



Agressions physiques / sexuelles

0



Cambriolages

0



Vols / dégradations

0



Stupéfiants

0

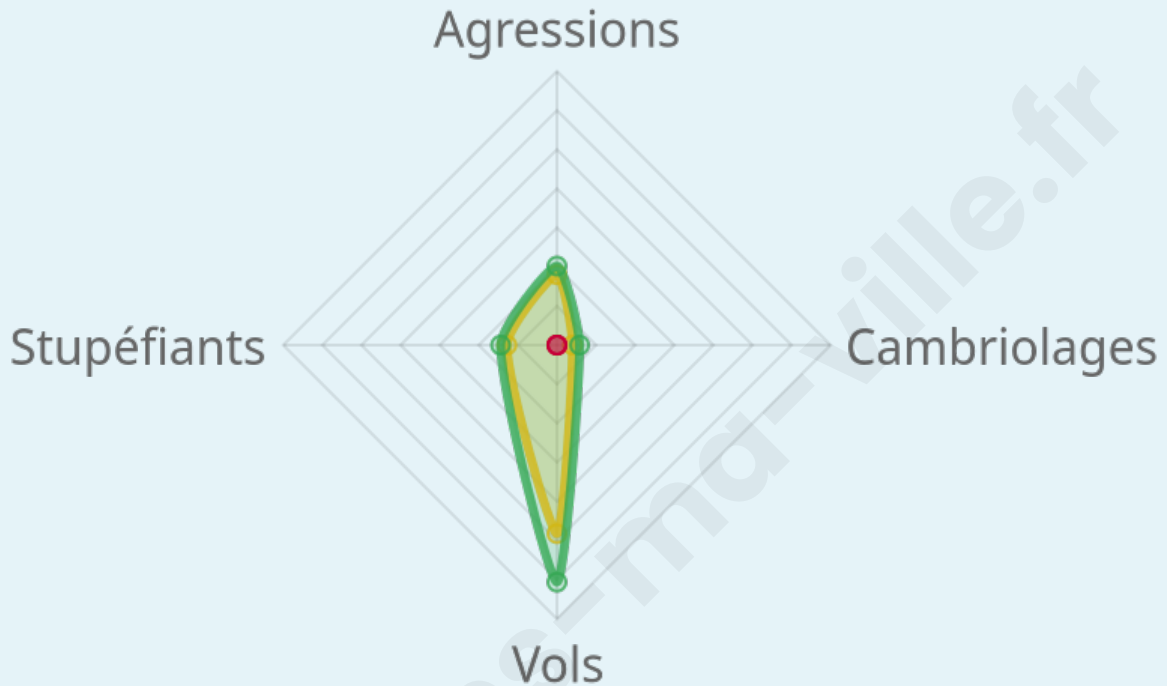
Evolution du nombre d'infractions



Pour comparer

(en proportion du nombre d'habitants)

Ville Département Région



Sources : Bases statistiques communale, départementale et régionale de la délinquance enregistrée par la police et la gendarmerie nationales selon les dernières parutions officielles de 2025 portant sur l'année 2024 ([data.gouv](https://data.gouv.fr)).

Agressions physiques / sexuelles : Violences sexuelles, coups et blessures volontaires intrafamiliaux, coups et blessures volontaires, autres coups, blessures volontaires et vols violents sans arme.

Cambriolages : Cambriolages de logements.

Vols : Vols avec armes, vols d'accessoires sur véhicules, vols dans les véhicules, vols de véhicules, vols sans violence contre des personnes, destructions, dégradations volontaires et escroqueries.

Stupéfiants : Trafic de stupéfiants dont (AFD) et usage de stupéfiants.

Services à la population



Commerce

| | |
|--------------------|-----------------------------------|
| Hypermarché | X Cambrai 4km |
| Supermarché | X Cambrai 3km |
| Superette | X Cambrai 3km |
| Boulangerie | 1 |
| Boucherie | X Wambaix 3km |
| Restaurant | 1 |
| Garage | 2 |
| Station-service | X Cambrai 4km |
| Banque | X Cambrai 4km |
| La poste | 1 |
| Coiffeur | X Cambrai 2km |
| Tabac | X Cambrai 3km |
| Bars / discothèque | X Cambrai 3km |
| Bibliothèque | X Cattenières 4km |
| Cinéma | X Cambrai 4km |
| Vétérinaire | X Cambrai 4km |



Santé

| | |
|----------------------------------|--|
| Pharmacie | X Cambrai 2km |
| Hôpital | X Cambrai 4km |
| Laboratoire d'analyses médicales | X Cambrai 3km |
| Etablissement pour handicapé | X Cambrai 2km |
| EHPA | X Cambrai 4km |
| Médecin | X Cambrai 2km |
| Dentiste | X Cambrai 4km |
| Chirurgien | X Cambrai 4km |
| Dermatologue | X Valenciennes 27km |
| Anesthésiste | X Cambrai 4km |
| Gastro-entérologue | X Cambrai 4km |
| Gynécologue | X Cambrai 4km |
| Cancérologue | X Cambrai 2km |
| Neurologue | X Cambrai 4km |
| Ophthalmologue | X Cambrai 4km |
| ORL | X Cambrai 4km |
| Cardiologue | X Avesnes-les-Aubert 8km |
| Pédiatre | X Cambrai 3km |
| Pneumologue | X Cambrai 4km |
| Psychologue | X Cambrai 4km |
| Radiologue | X Cambrai 2km |
| Rhumatologue | X Cambrai 5km |
| Sage-femme | X Cambrai 4km |



Éducation

| | |
|-------------------------|---------------------------------|
| Crèche | X Niergnies 2km |
| Ecole maternelle Public | X Cambrai 2km |
| Ecole maternelle Privé | X Genech 42km |
| Ecole primaire Public | 1 |
| Ecole primaire Privé | X Cambrai 3km |
| Collège Public | X Cambrai 2km |
| Collège Privé | X Cambrai 4km |
| Lycée Public | X Cambrai 2km |
| Lycée Privé | X Cambrai 4km |

Sources : Base Sirene des entreprises et de leurs établissements selon les dernières parutions officielles de 2025 portant sur l'année 2024 ([data.gouv](#)). Liste, localisation et tarifs des professionnels de santé selon les dernières parutions officielles de 2025 portant sur l'année 2024 ([opendatasoft](#)) et FINISS Extraction du Fichier des établissements selon les dernières parutions officielles de 2025 portant sur l'année 2024 ([data.gouv](#)). Adresse et géolocalisation des établissements d'enseignement du premier et second degrés selon les dernières parutions officielles de 2025 portant sur l'année 2024 ([data.education.gouv](#))

Villes autour de Awoingt

| Ville | Habitants | Superficie | Pop densité | Pop active | Taux chômage | Revenu moyen | Prix immobilier |
|------------------------------|-----------|--------------------|-------------------------|------------|--------------|--------------|------------------------|
| Cauroir | 579 | 5 km ² | 116 h/km ² | 47.5% | 4.8% | 22 210 €/an | 1 087 €/m ² |
| Wambaix | 381 | 6 km ² | 64 h/km ² | 44.9% | 4.2% | 25 370 €/an | 1 580 €/m ² |
| Niergnies | 509 | 4 km ² | 127 h/km ² | 44.8% | 2.4% | 25 440 €/an | 793 €/m ² |
| Séranvillers-Forenville | 416 | 7 km ² | 59 h/km ² | 45.7% | 6% | 24 460 €/an | 1 226 €/m ² |
| Cagnoncles (1 avis) | 663 | 6 km ² | 111 h/km ² | 48.6% | 4.8% | 24 470 €/an | 1 177 €/m ² |
| Cambrai (53 avis) | 31 134 | 18 km ² | 1 730 h/km ² | 43.8% | 9.4% | 19 620 €/an | 1 323 €/m ² |
| Estourmel (1 avis) | 475 | 5 km ² | 95 h/km ² | 46.5% | 2.9% | 25 670 €/an | 1 248 €/m ² |
| Cattenières | 689 | 5 km ² | 138 h/km ² | 48.2% | 4.5% | 22 060 €/an | 1 042 €/m ² |
| Escaudoevres | 3 171 | 6 km ² | 529 h/km ² | 41.2% | 7.9% | 20 630 €/an | 1 133 €/m ² |
| Carnières (1 avis) | 983 | 8 km ² | 123 h/km ² | 48.7% | 6.6% | 21 580 €/an | 946 €/m ² |
| Rumilly-en-Cambrésis | 1 431 | 6 km ² | 239 h/km ² | 45.1% | 5.7% | 21 830 €/an | 1 175 €/m ² |
| Neuville-Saint-Rémy (1 avis) | 4 012 | 2 km ² | 2 006 h/km ² | 41.2% | 8.1% | 20 080 €/an | 1 129 €/m ² |
| Crèvecoeur-sur-l'Escaut | 716 | 19 km ² | 38 h/km ² | 47.3% | 4.7% | 23 920 €/an | 1 056 €/m ² |
| Naves | 620 | 5 km ² | 124 h/km ² | 47.7% | 4.8% | 24 380 €/an | 888 €/m ² |
| Lesdain | 432 | 8 km ² | 54 h/km ² | 50.7% | 5.1% | 23 150 €/an | 749 €/m ² |

bien-dans-ma-ville.fr



Vous aimez votre ville ? Notez-la !

Et faites-nous part de vos remarques constructives



Avec

BIEN dans ma **VILLE** 