



Version web

Ville de Avot

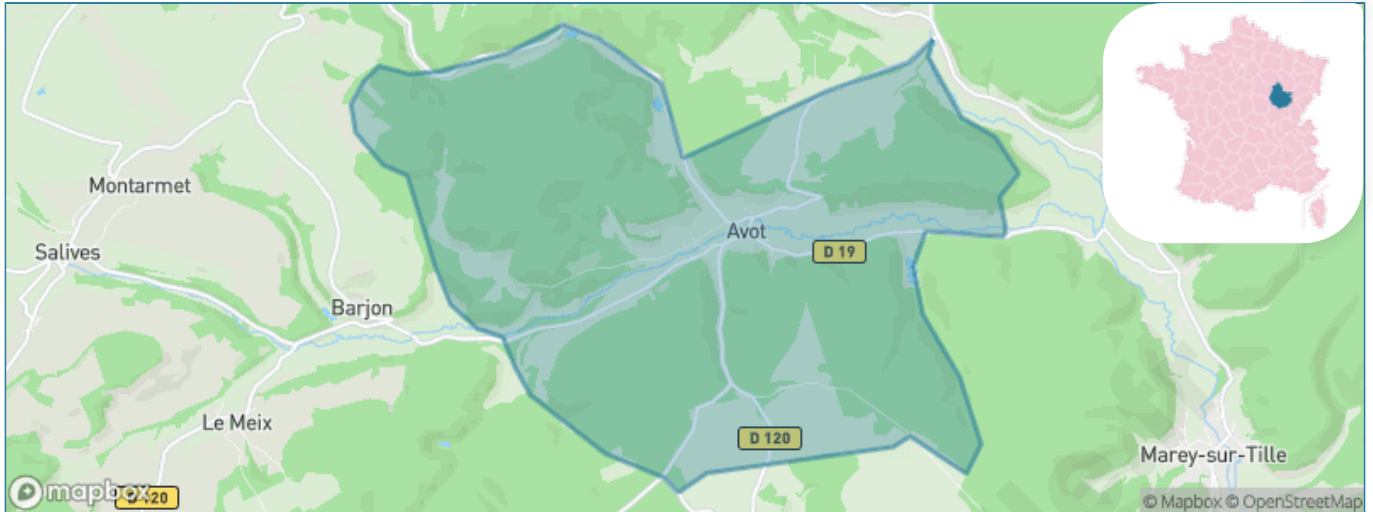
Présenté par

BIEN dans
ma **VILLE** 

Sommaire

Situation géographique	3
Statistiques sur la population	4
Evolution du nombre d'habitants	4
Tranche d'âge	5
0-14 ans	5
15-29 ans	5
30-44 ans	5
45-59 ans	5
60-74 ans	5
75-89 ans	5
90 ans et +	5
Activité professionnelle	5
Agriculteurs	5
Artisans, Commerçants	5
Cadres et sup.	5
Professions intermédiaires	5
Employé	5
Ouvrier	5
Retraité	5
Autres	5
Niveau de diplôme	6
Sans diplôme ou CEP	6
Brevet, BEPC, DNB	6
CAP-BEP ou équivalent	6
BAC ou équivalent	6
BAC+2	6
BAC+3 ou +4	6
BAC+5 ou plus	6
Composition des ménages	6
Couple sans enfant	6
Couple avec enfant(s)	6
Famille monoparentale	6
Colocation / Autre	6
Personnes seules	6
Profils électoraux	7
Premier tour	7
Sécurité	8
Evolution du nombre d'infractions	8
Pour comparer	9
Services à la population	10
Commerce	10
Éducation	10
Villes autour de Avot	11

Situation géographique



i Informations clés

- **Région** : Bourgogne-Franche-Comté
- **Département** : Côte-d'or
- **Code postal** : 21580
- **Superficie** : 21 km²

RÉGION
BOURGOGNE
FRANCHE
COMTE

Côte
d'Or
LE DÉPARTEMENT



Statistiques sur la population



Nombre d'habitants

186



Age moyen

43 ans



Pop active

46.2%



Taux chômage

8.5%



Pop densité

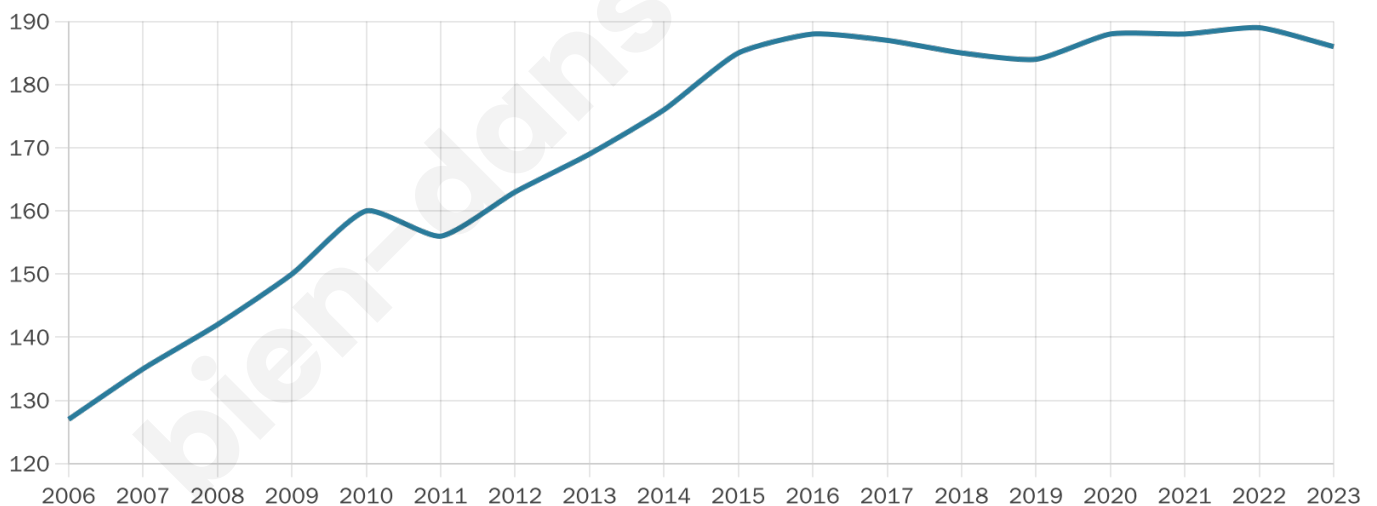
9 h/km²



Revenu moyen

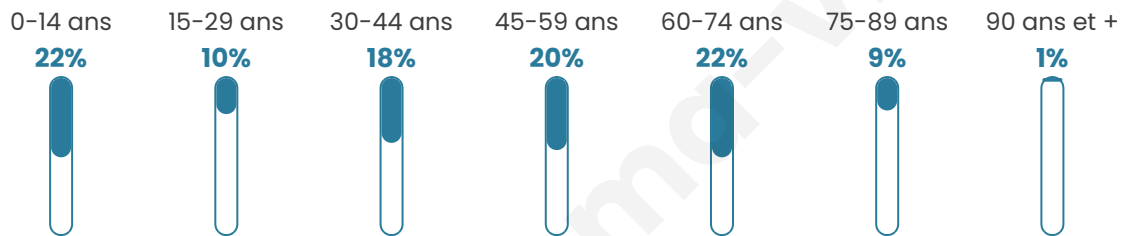
21 940 €/an

Evolution du nombre d'habitants

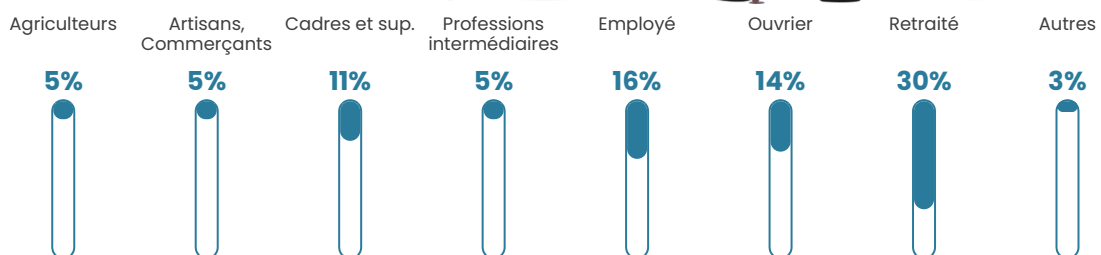


Sources : Institut national de la statistique et des études économiques (insee) selon Les dernières parutions officielles de 2024 portant sur les années 2020, 2021 et 2022.

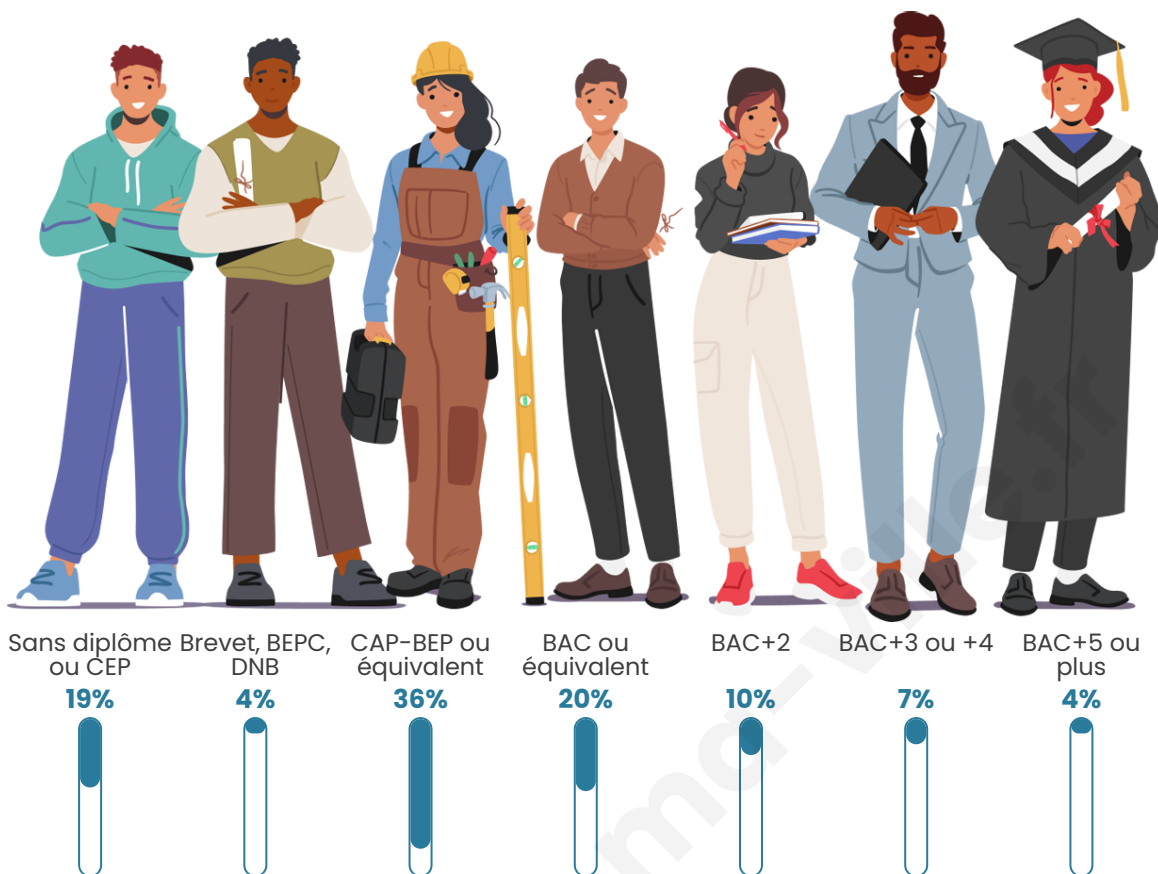
Tranche d'âge




Activité professionnelle



Niveau de diplôme















Composition des ménages



Profils électoraux

Premier tour

	Marine LE PEN	26.98 %
	Emmanuel MACRON	23.81 %
	Jean-Luc MÉLENCHON	12.70 %
	Jean LASSALLE	11.11 %
	Éric ZEMMOUR	11.11 %
	Nathalie ARTHAUD	3.17 %
	Valérie PÉCRESSE	3.17 %
	Fabien ROUSSEL	2.38 %
	Yannick JADOT	1.59 %
	Philippe POUTOU	1.59 %
	Nicolas DUPONT-AIGNAN	1.59 %
	Anne HIDALGO	0.79 %



143 inscrits

Participation : 88.81%

Votes blancs : 0.79%

Votes nuls : 0.00%

Second tour

	Emmanuel MACRON	51,49 %
	Marine LE PEN	48,51 %

143 inscrits

Participation : 77.62%

Votes blancs : 8.11%

Votes nuls : 0.9%

Sécurité



Agressions physiques / sexuelles

0



Cambriolages

0



Vols / dégradations

0



Stupéfiants

0

Evolution du nombre d'infractions



Pour comparer

(en proportion du nombre d'habitants)



Sources : Bases statistiques communale, départementale et régionale de la délinquance enregistrée par la police et la gendarmerie nationales selon les dernières parutions officielles de 2025 portant sur l'année 2024 ([data.gouv](https://data.gouv.fr)).

Agressions physiques / sexuelles : Violences sexuelles, coups et blessures volontaires intrafamiliaux, coups et blessures volontaires, autres coups, blessures volontaires et vols violents sans arme.

Cambriolages : Cambriolages de logements.

Vols : Vols avec armes, vols d'accessoires sur véhicules, vols dans les véhicules, vols de véhicules, vols sans violence contre des personnes, destructions, dégradations volontaires et escroqueries.

Stupéfiants : Trafic de stupéfiants dont (AFD) et usage de stupéfiants.

Services à la population



Commerce

Hypermarché	X Perrigny-lès-Dijon 16km
Supermarché	X Selongey 12km
Superette	X Selongey 12km
Boulangerie	X Grancey-le-Château-Neuveville 6km
Boucherie	X Fraignot-et-Vesvrotte 7km
Restaurant	2
Garage	X Poiseul-lès-Saulx 5km
Station-service	X Selongey 12km
Banque	X Selongey 12km
La poste	X Is-sur-Tille 13km
Coiffeur	X Marey-sur-Tille 5km
Tabac	X Is-sur-Tille 13km
Bars / discothèque	X Marey-sur-Tille 5km
Bibliothèque	X Leuglay 28km
Cinéma	X Dijon 32km
Vétérinaire	X Is-sur-Tille 12km



Santé

Pharmacie	X Grancey-le-Château-Neuveville 6km
Hôpital	X Dijon 33km
Laboratoire d'analyses médicales	X Salives 8km
Etablissement pour handicapé	X Is-sur-Tille 13km
EHPA	X Is-sur-Tille 13km
Médecin	X Grancey-le-Château-Neuveville 6km
Dentiste	X Is-sur-Tille 13km
Chirurgien	X Dijon 28km
Dermatologue	X Le Montsaugeonnais 22km
Anesthésiste	X Dijon 28km
Gastro-entérologue	X Dijon 28km
Gynécologue	X Marsannay-le-Bois 21km
Cancérologue	X Chalon-sur-Saône 92km
Neurologue	X Dijon 28km
Ophthalmologue	X Dijon 28km
ORL	X Dijon 28km
Cardiologue	X Dijon 28km
Pédiatre	X Is-sur-Tille 13km
Pneumologue	X Dijon 30km
Psychologue	X Fontaine-lès-Dijon 30km
Radiologue	X Dijon 28km
Rhumatologue	X Dijon 30km
Sage-femme	X Is-sur-Tille 13km



Éducation

Crèche	X Selongey 13km
Ecole maternelle Public	X Grancey-le-Château-Neuveville 6km
Ecole maternelle Privé	X Domrémy-la-Pucelle 104km
Ecole primaire Public	1
Ecole primaire Privé	X Is-sur-Tille 13km
Collège Public	X Is-sur-Tille 12km
Collège Privé	X Brognon 26km
Lycée Public	X Dijon 30km
Lycée Privé	X Dijon 29km

Sources : Base Sirene des entreprises et de leurs établissements selon les dernières parutions officielles de 2025 portant sur l'année 2024 ([data.gouv](#)). Liste, localisation et tarifs des professionnels de santé selon les dernières parutions officielles de 2025 portant sur l'année 2024 ([opendatasoft](#)) et FINESS Extraction du Fichier des établissements selon les dernières parutions officielles de 2025 portant sur l'année 2024 ([data.gouv](#)). Adresse et géolocalisation des établissements d'enseignement du premier et second degrés selon les dernières parutions officielles de 2025 portant sur l'année 2024 ([data.education.gouv](#))

Villes autour de Avot

Ville	Habitants	Superficie	Pop densité	Pop active	Taux chômage	Revenu moyen	Prix immobilier
Barjon	29	4 km ²	7 h/km ²	69%	0%	NC	NC
Courlon	79	9 km ²	9 h/km ²	51.9%	5.1%	NC	950 €/m ²
Avelanges	33	6 km ²	6 h/km ²	48.5%	0%	NC	1 262 €/m ²
Marey-sur-Tille	330	30 km ²	11 h/km ²	44.5%	1.2%	23 910 €/an	1 368 €/m ²
Poiseul-lès-Saulx	77	15 km ²	5 h/km ²	51.9%	9.1%	NC	828 €/m ²
Le Meix	41	10 km ²	4 h/km ²	63.4%	7.3%	NC	NC
Grancey-le-Château-Neuvelle	247	27 km ²	9 h/km ²	47%	6.1%	23 250 €/an	672 €/m ²
Busserotte-et-Montenaille	33	6 km ²	6 h/km ²	39.4%	3%	NC	1 081 €/m ²
Cussey-les-Forges	144	23 km ²	6 h/km ²	41%	2.8%	23 840 €/an	700 €/m ²
Bussières	44	6 km ²	7 h/km ²	38.6%	0%	NC	462 €/m ²
Fraignot-et-Vesvrotte	76	11 km ²	7 h/km ²	50%	1.3%	NC	NC
Salives	186	47 km ²	4 h/km ²	53.8%	5.9%	23 680 €/an	653 €/m ²
Saulx-le-Duc (1 avis)	246	29 km ²	8 h/km ²	50%	1.6%	25 250 €/an	1 447 €/m ²
Poinson-lès-Grancey	57	11 km ²	5 h/km ²	40.4%	3.5%	NC	NC
Tarsul	166	9 km ²	18 h/km ²	44.6%	1.2%	25 570 €/an	1 258 €/m ²

bien-dans-ma-ville.fr



Vous aimez votre ville ? Notez-la !

Et faites-nous part de vos remarques constructives



Avec

BIEN dans
ma **VILLE** 