



Version web

Ville de Avord

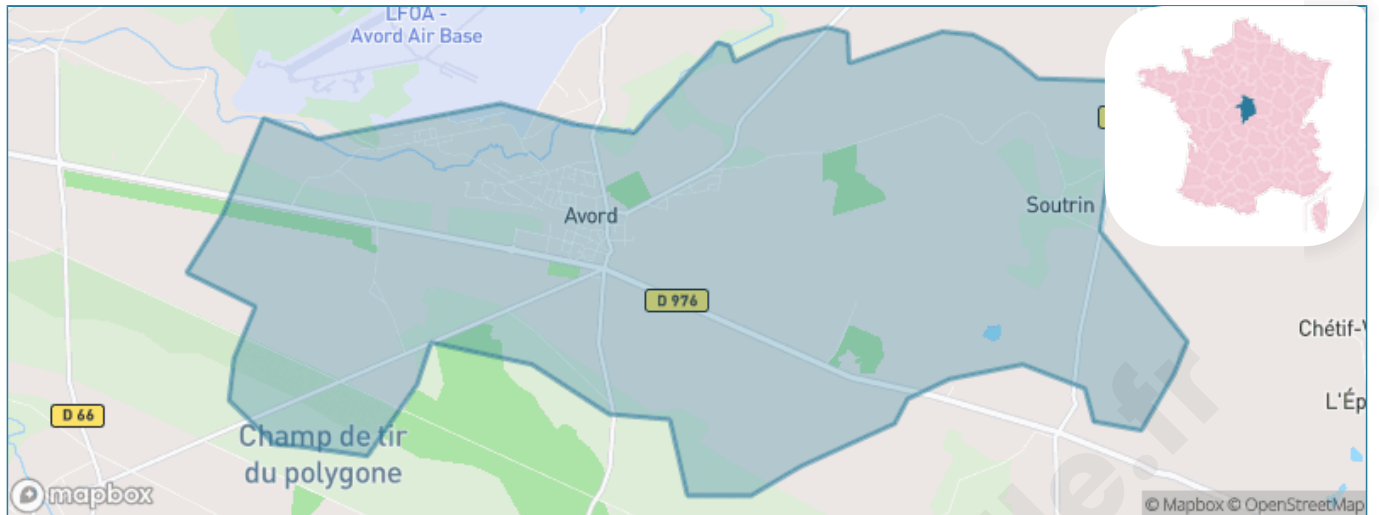
Présenté par

BIEN dans
ma **VILLE** 

Sommaire

Situation géographique	3
Statistiques sur la population	4
Evolution du nombre d'habitants	4
Tranche d'âge	5
<i>0-14 ans</i>	5
<i>15-29 ans</i>	5
<i>30-44 ans</i>	5
<i>45-59 ans</i>	5
<i>60-74 ans</i>	5
<i>75-89 ans</i>	5
<i>90 ans et +</i>	5
Activité professionnelle	5
<i>Agriculteurs</i>	5
<i>Artisans, Commerçants</i>	5
<i>Cadres et sup.</i>	5
<i>Professions intermédiaires</i>	5
<i>Employé</i>	5
<i>Ouvrier</i>	5
<i>Retraité</i>	5
<i>Autres</i>	5
Niveau de diplôme	6
<i>Sans diplôme ou CEP</i>	6
<i>Brevet, BEPC, DNB</i>	6
<i>CAP-BEP ou équivalent</i>	6
<i>BAC ou équivalent</i>	6
<i>BAC+2</i>	6
<i>BAC+3 ou +4</i>	6
<i>BAC+5 ou plus</i>	6
Composition des ménages	6
<i>Couple sans enfant</i>	6
<i>Couple avec enfant(s)</i>	6
<i>Famille monoparentale</i>	6
<i>Colocation / Autre</i>	6
<i>Personnes seules</i>	6
Profils électoraux	7
<i>Premier tour</i>	7
Sécurité	8
<i>Evolution du nombre d'infractions</i>	8
<i>Pour comparer</i>	9
Services à la population	10
<i>Commerce</i>	10
<i>Éducation</i>	10
<i>Villes autour de Avord</i>	11

Situation géographique



i Informations clés

- **Région** : Centre-Val de Loire
- **Département** : Cher
- **Code postal** : 18520
- **Superficie** : 28 km²



Statistiques sur la population



Nombre d'habitants

2 909



Age moyen

35 ans



Pop active

55.8%



Taux chômage

8.8%



Pop densité

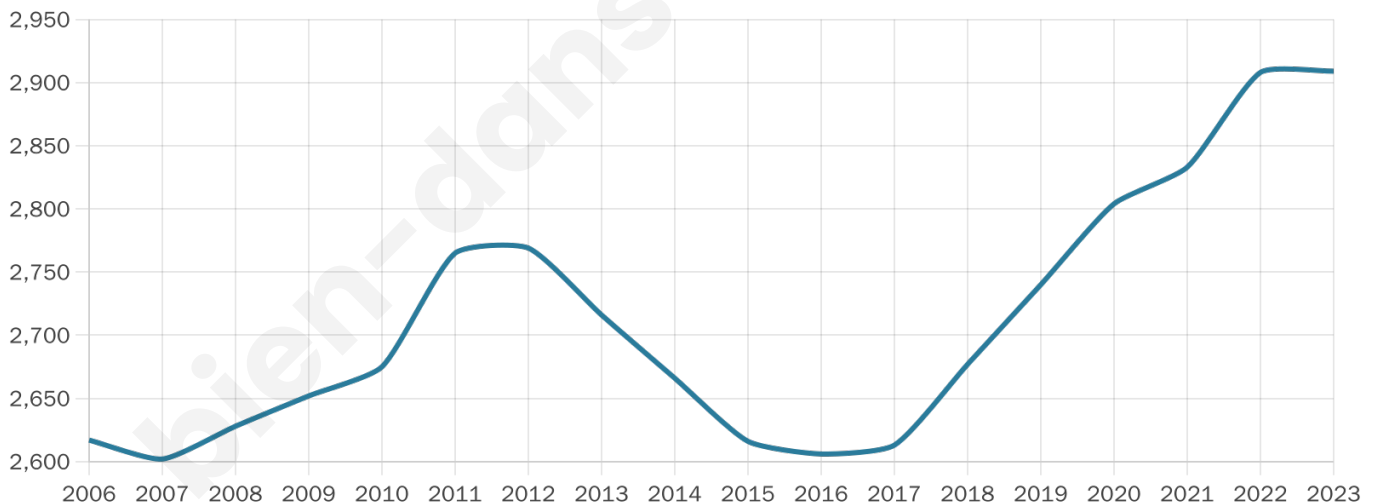
104 h/km²



Revenu moyen

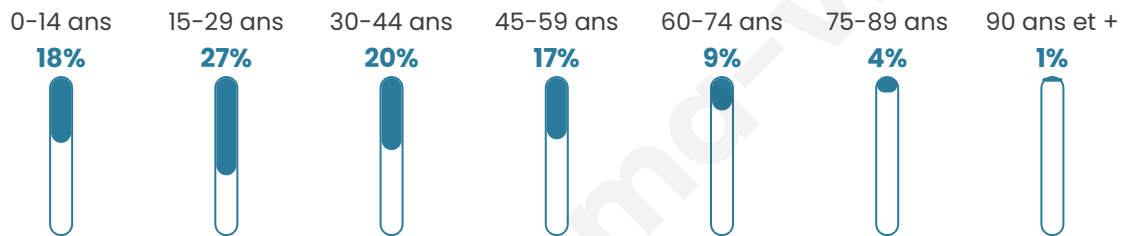
20 230 €/an

Evolution du nombre d'habitants

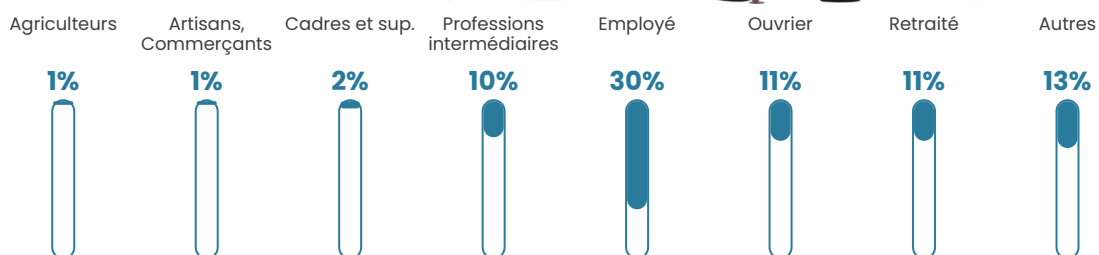


Sources : Institut national de la statistique et des études économiques (insee) selon Les dernières parutions officielles de 2024 portant sur les années 2020, 2021 et 2022.


Tranche d'âge




Activité professionnelle



Niveau de diplôme













Composition des ménages



Profils électoraux

Premier tour

	Marine LE PEN	41.25 %
	Emmanuel MACRON	23.74 %
	Jean-Luc MÉLENCHON	12.20 %
	Éric ZEMMOUR	6.70 %
	Valérie PÉCRESSÉ	4.10 %
	Nicolas DUPONT-AIGNAN	2.98 %
	Jean LASSALLE	2.33 %
	Yannick JADOT	2.05 %
	Anne HIDALGO	1.68 %
	Fabien ROUSSEL	1.49 %
	Nathalie ARTHAUD	0.84 %
	Philippe POUTOU	0.65 %



1 483 inscrits

Participation : 74.78%

Votes blancs : 1.89%

Votes nuls : 1.26%

Second tour

	Emmanuel MACRON	41,97 %
	Marine LE PEN	58,03 %

1 484 inscrits

Participation : 76.82%

Votes blancs : 4.56%

Votes nuls : 2.02%

Sécurité



Agressions physiques / sexuelles

12



Cambriolages

0



Vols / dégradations

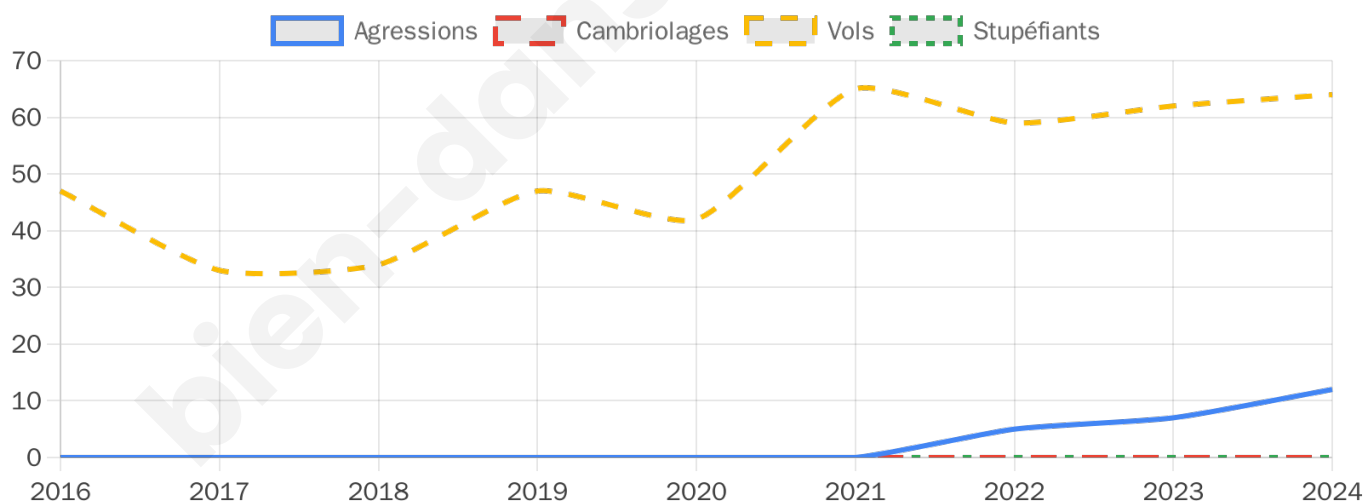
64



Stupéfiants

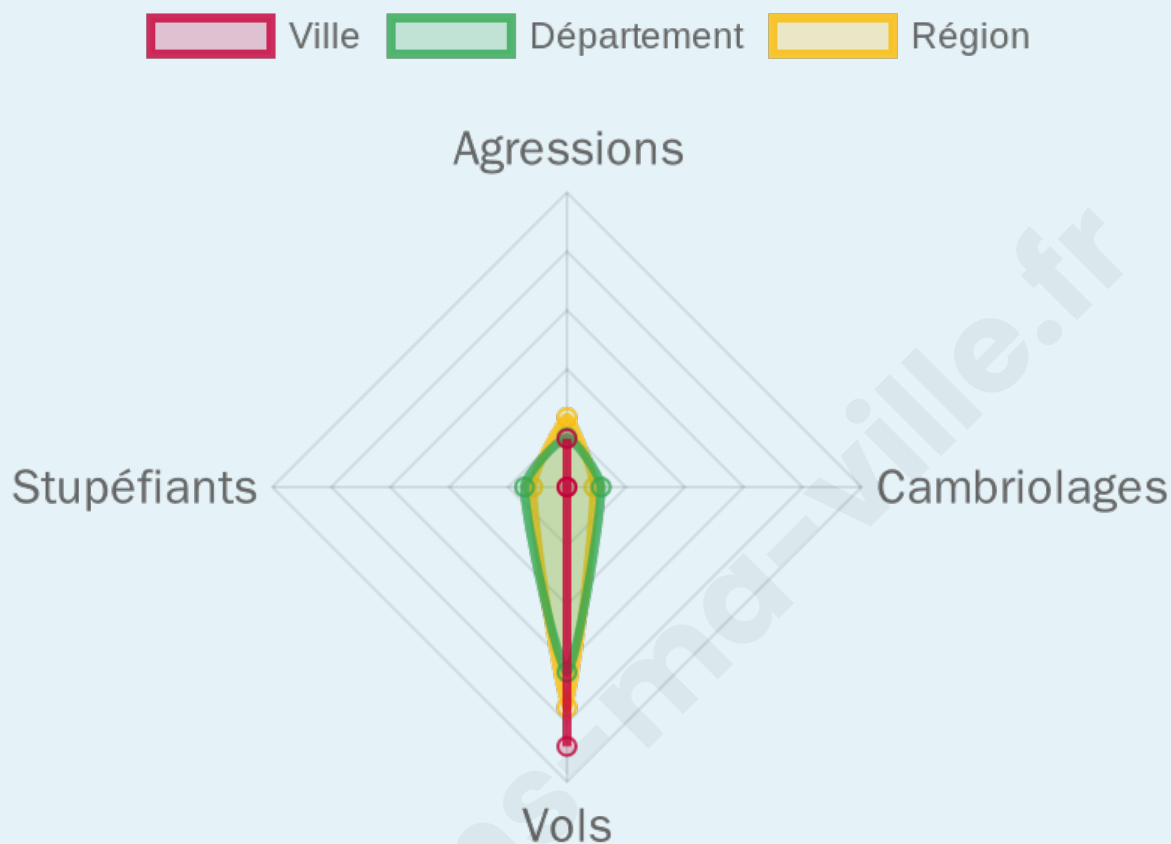
0

Evolution du nombre d'infractions



Pour comparer

(en proportion du nombre d'habitants)



Sources : Bases statistiques communale, départementale et régionale de la délinquance enregistrée par la police et la gendarmerie nationales selon les dernières parutions officielles de 2025 portant sur l'année 2024 ([data.gouv](https://data.gouv.fr)).

Agressions physiques / sexuelles : Violences sexuelles, coups et blessures volontaires intrafamiliaux, coups et blessures volontaires, autres coups, blessures volontaires et vols violents sans arme.

Cambriolages : Cambriolages de logements.

Vols : Vols avec armes, vols d'accessoires sur véhicules, vols dans les véhicules, vols de véhicules, vols sans violence contre des personnes, destructions, dégradations volontaires et escroqueries.

Stupéfiants : Trafic de stupéfiants dont (AFD) et usage de stupéfiants.

Services à la population



Commerce

Hypermarché	X Bourges 18km
Supermarché	1
Superette	X Savigny-en-Septaine 7km
Boulangerie	2
Boucherie	X Baugy 8km
Restaurant	2
Garage	4
Station-service	1
Banque	1
La poste	1
Coiffeur	3
Tabac	X Saint-Germain-du-Puy 14km
Bars / discothèque	1
Bibliothèque	X Blet 16km
Cinéma	X Bourges 21km
Vétérinaire	X Baugy 7km



Santé

Pharmacie	1
Hôpital	X Bourges 17km
Laboratoire d'analyses médicales	X Bourges 17km
Etablissement pour handicapé	X Osmoy 12km
EHPA	X Nohant-en-Goût 9km
Médecin	2
Dentiste	1
Chirurgien	X Farges-en-Septaine 4km
Dermatologue	X Bourges 21km
Anesthésiste	X Saint-Doulchard 24km
Gastro-entérologue	X Saint-Doulchard 24km
Gynécologue	X Bourges 18km
Cancérologue	X Saint-Doulchard 24km
Neurologue	X Bourges 21km
Ophthalmologue	X Bourges 20km
ORL	X Bourges 18km
Cardiologue	X Bourges 18km
Pédiatre	X Saint-Doulchard 24km
Pneumologue	X Bourges 19km
Psychologue	X Bourges 19km
Radiologue	X Bourges 20km
Rhumatologue	X Saint-Doulchard 23km
Sage-femme	X Dun-sur-Auron 18km



Éducation

Crèche	2
Ecole maternelle Public	X Baugy 8km
Ecole maternelle Privé	X Bourges 21km
Ecole primaire Public	1
Ecole primaire Privé	X Nérondes 13km
Collège Public	1
Collège Privé	X Nérondes 13km
Lycée Public	X Bourges 18km
Lycée Privé	X Bengy-sur-Craon 8km

Sources : Base Sirene des entreprises et de leurs établissements selon les dernières parutions officielles de 2025 portant sur l'année 2024 ([data.gouv](#)). Liste, localisation et tarifs des professionnels de santé selon les dernières parutions officielles de 2025 portant sur l'année 2024 ([opendatasoft](#)) et FINISS Extraction du Fichier des établissements selon les dernières parutions officielles de 2025 portant sur l'année 2024 ([data.gouv](#)). Adresse et géolocalisation des établissements d'enseignement du premier et second degrés selon les dernières parutions officielles de 2025 portant sur l'année 2024 ([data.education.gouv](#))

Villes autour de Avord

Ville	Habitants	Superficie	Pop densité	Pop active	Taux chômage	Revenu moyen	Prix immobilier
Farges-en-Septaine (1 avis)	1 023	24 km ²	43 h/km ²	54%	3.4%	23 450 €/an	1 016 €/m ²
Crosses	375	26 km ²	14 h/km ²	51.2%	4%	23 600 €/an	1 104 €/m ²
Jussy-Champagne	205	27 km ²	8 h/km ²	43.4%	3.9%	21 620 €/an	1 035 €/m ²
Savigny-en-Septaine	685	22 km ²	31 h/km ²	55.3%	3.9%	24 760 €/an	1 299 €/m ²
Raymond	172	9 km ²	19 h/km ²	43%	6.4%	18 820 €/an	656 €/m ²
Villabon (1 avis)	559	18 km ²	31 h/km ²	47.9%	3.6%	23 720 €/an	1 171 €/m ²
Baugy (1 avis)	1 598	47 km ²	34 h/km ²	47.7%	4.8%	22 220 €/an	1 268 €/m ²
Bengy-sur-Craon	628	35 km ²	18 h/km ²	49.5%	5.1%	22 580 €/an	1 276 €/m ²
Vornay (3 avis)	584	26 km ²	22 h/km ²	53.8%	4.8%	23 210 €/an	1 275 €/m ²
Brécy	927	39 km ²	24 h/km ²	55%	3.6%	22 850 €/an	1 154 €/m ²
Nohant-en-Goût	548	24 km ²	23 h/km ²	44.5%	1.5%	24 620 €/an	2 232 €/m ²
Osmoy (1 avis)	291	22 km ²	13 h/km ²	59.1%	23.7%	25 450 €/an	612 €/m ²
Osmery	264	26 km ²	10 h/km ²	48.5%	8.7%	21 350 €/an	1 069 €/m ²
Cornusse	226	19 km ²	12 h/km ²	45.1%	5.3%	19 410 €/an	943 €/m ²
Soye-en-Septaine	582	18 km ²	32 h/km ²	54%	2.9%	26 910 €/an	1 411 €/m ²

bien-dans-ma-ville.fr



Vous aimez votre ville ? Notez-la !

Et faites-nous part de vos remarques constructives



Avec

BIEN dans
ma **VILLE** 