



Version web

# Ville de Avize

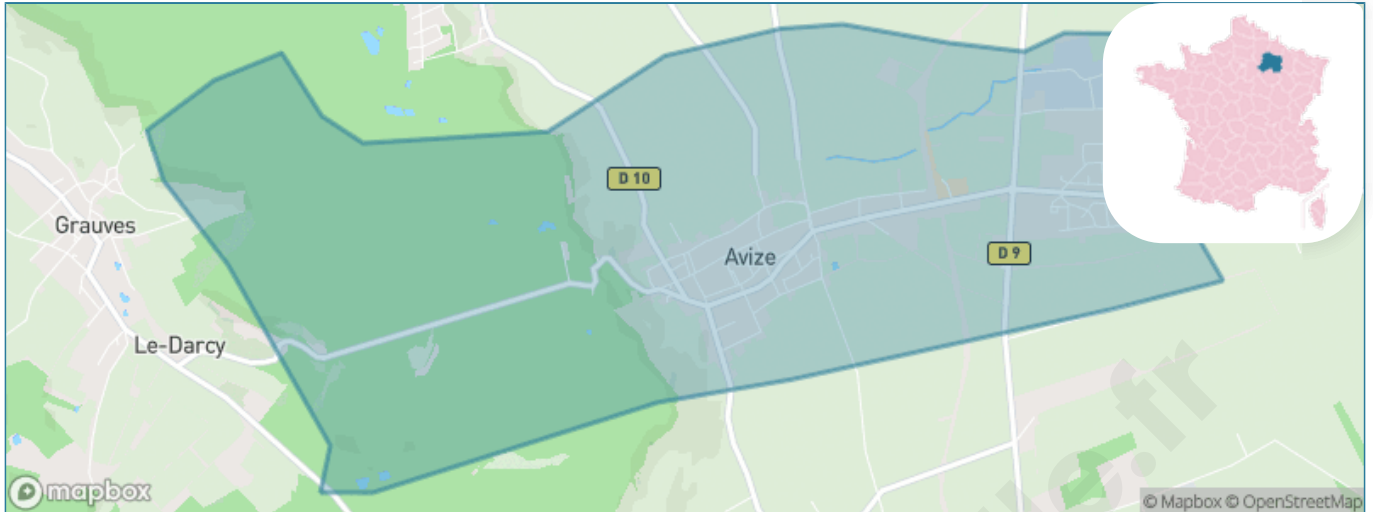
Présenté par

**BIEN** dans  
ma **VILLE** 

# Sommaire

Situation géographique .....	3
Statistiques sur la population .....	4
Evolution du nombre d'habitants .....	4
Tranche d'âge .....	5
0-14 ans .....	5
15-29 ans .....	5
30-44 ans .....	5
45-59 ans .....	5
60-74 ans .....	5
75-89 ans .....	5
90 ans et + .....	5
Activité professionnelle .....	5
Agriculteurs .....	5
Artisans, Commerçants .....	5
Cadres et sup. ....	5
Professions intermédiaires .....	5
Employé .....	5
Ouvrier .....	5
Retraité .....	5
Autres .....	5
Niveau de diplôme .....	6
Sans diplôme ou CEP .....	6
Brevet, BEPC, DNB .....	6
CAP-BEP ou équivalent .....	6
BAC ou équivalent .....	6
BAC+2 .....	6
BAC+3 ou +4 .....	6
BAC+5 ou plus .....	6
Composition des ménages .....	6
Couple sans enfant .....	6
Couple avec enfant(s) .....	6
Famille monoparentale .....	6
Colocation / Autre .....	6
Personnes seules .....	6
Profils électoraux .....	7
Premier tour .....	7
Sécurité .....	8
Evolution du nombre d'infractions .....	8
Pour comparer .....	9
Services à la population .....	10
Commerce .....	10
Éducation .....	10
Villes autour de Avize .....	11

# Situation géographique



## i Informations clés

- **Région** : Grand Est
- **Département** : Marne
- **Code postal** : 51190
- **Superficie** : 7 km<sup>2</sup>



**Marne**  
LE DÉPARTEMENT

# Statistiques sur la population



Nombre d'habitants

**1742**



Age moyen

**42 ans**



Pop active

**47.5%**



Taux chômage

**6%**



Pop densité

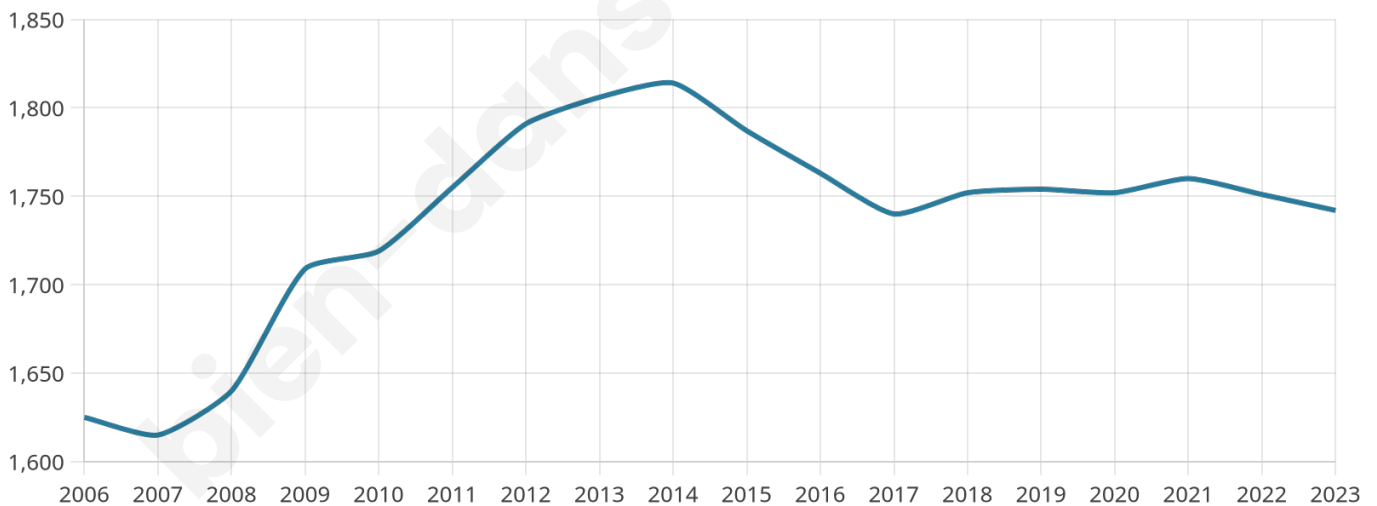
**249 h/km<sup>2</sup>**



Revenu moyen

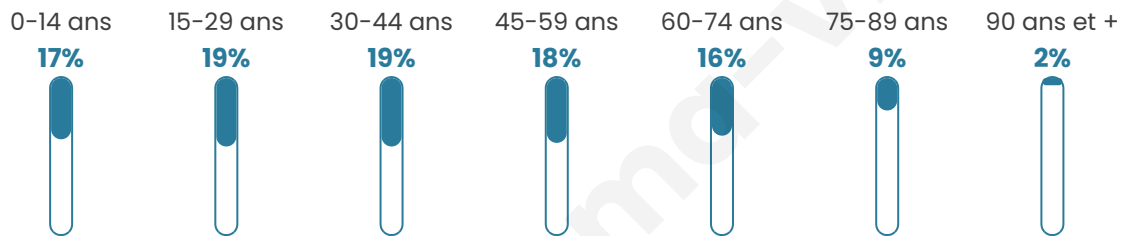
**26 360 €/an**

## Evolution du nombre d'habitants

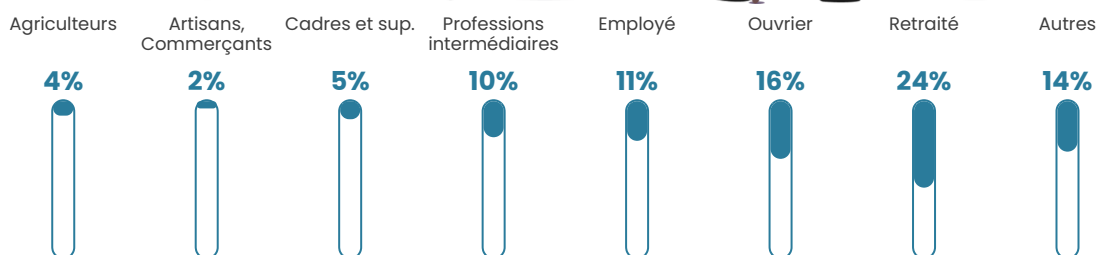


Sources : Institut national de la statistique et des études économiques (insee) selon Les dernières parutions officielles de 2024 portant sur les années 2020, 2021 et 2022.

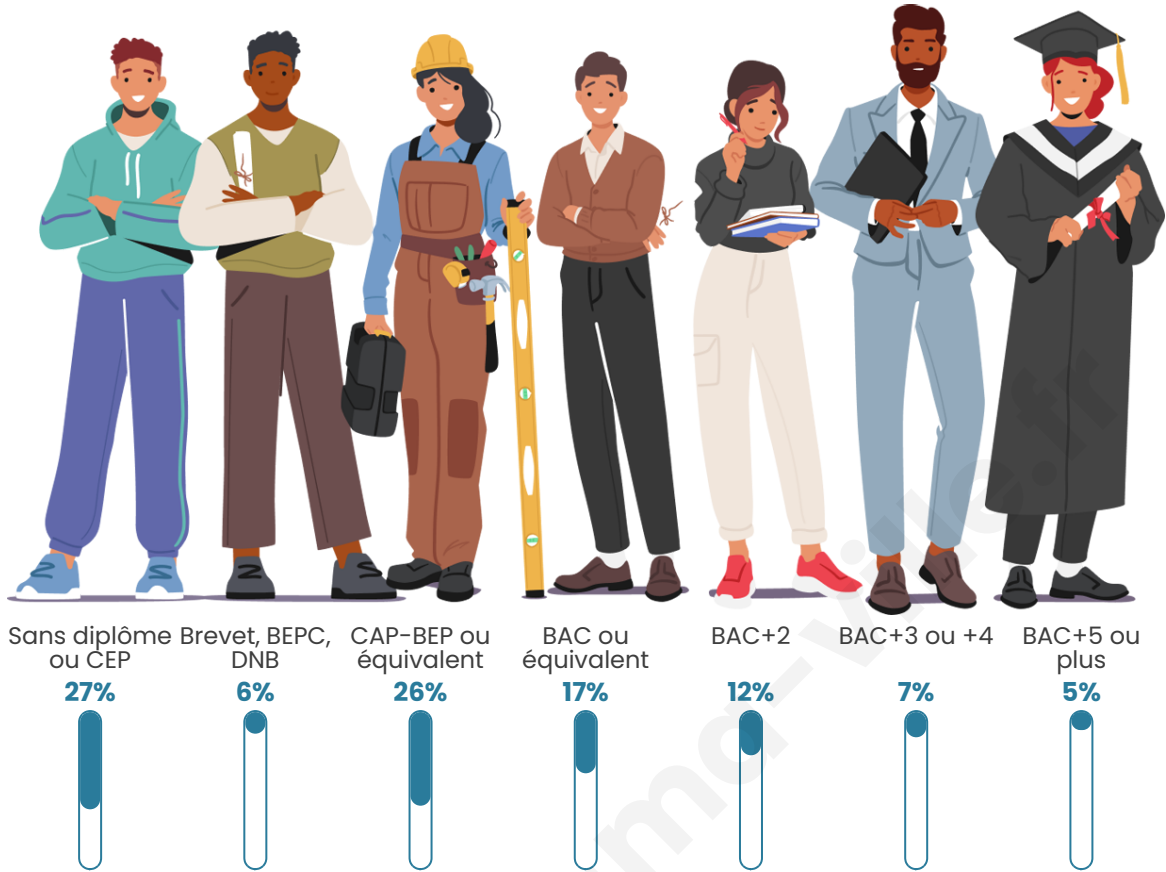
## Tranche d'âge




## Activité professionnelle



## Niveau de diplôme













## Composition des ménages



# Profils électoraux



## Premier tour

	Marine LE PEN	35.25 %
	Emmanuel MACRON	27.23 %
	Jean-Luc MÉLENCHON	10.85 %
	Éric ZEMMOUR	8.47 %
	Valérie PÉCRESSE	6.21 %
	Nicolas DUPONT-AIGNAN	3.50 %
	Yannick JADOT	2.49 %
	Jean LASSALLE	2.03 %
	Nathalie ARTHAUD	1.47 %
	Anne HIDALGO	1.24 %
	Philippe POUTOU	0.68 %
	Fabien ROUSSEL	0.56 %

### 1 153 inscrits

Participation : 78.4%  
Votes blancs : 1.55%  
Votes nuls : 0.55%

## Second tour

	Emmanuel MACRON	44,47 %
	Marine LE PEN	55,53 %

### 1 155 inscrits

Participation : 78.7%  
Votes blancs : 4.84%  
Votes nuls : 1.65%

# Sécurité



Agressions physiques / sexuelles

**5**



Cambriolages

**0**



Vols / dégradations

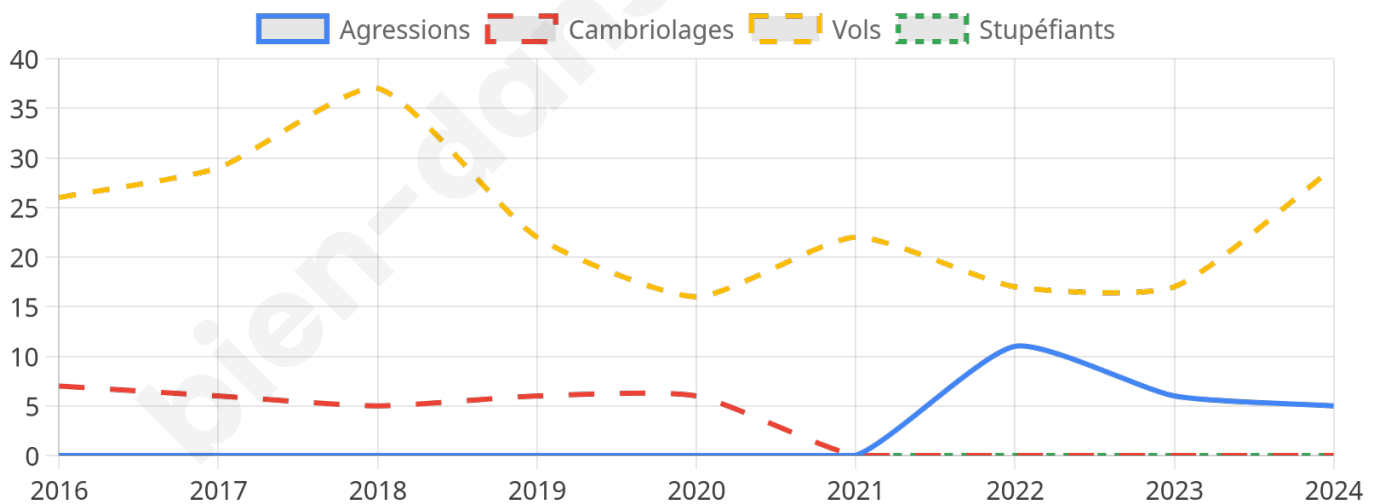
**29**



Stupéfiants

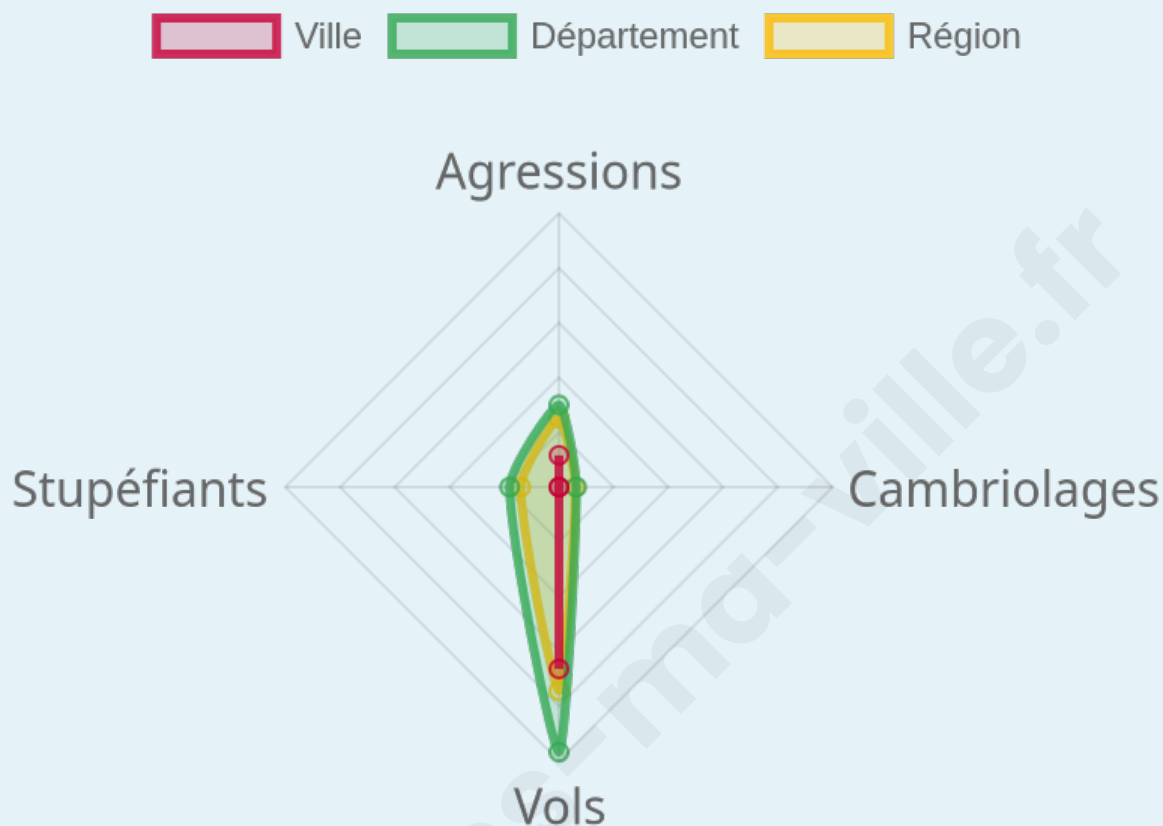
**0**

## Evolution du nombre d'infractions



## Pour comparer

(en proportion du nombre d'habitants)



Sources : Bases statistiques communale, départementale et régionale de la délinquance enregistrée par la police et la gendarmerie nationales selon les dernières parutions officielles de 2025 portant sur l'année 2024 ([data.gouv](https://data.gouv.fr)).

Agressions physiques / sexuelles : Violences sexuelles, coups et blessures volontaires intrafamiliaux, coups et blessures volontaires, autres coups, blessures volontaires et vols violents sans arme.

Cambriolages : Cambriolages de logements.

Vols : Vols avec armes, vols d'accessoires sur véhicules, vols dans les véhicules, vols de véhicules, vols sans violence contre des personnes, destructions, dégradations volontaires et escroqueries.

Stupéfiants : Trafic de stupéfiants dont (AFD) et usage de stupéfiants.

# Services à la population



## Commerce

Hypermarché	X <u>Épernay</u> 10km
Supermarché	1
Superette	1
Boulangerie	2
Boucherie	X <u>Le Mesnil-sur-Oger</u> 2km
Restaurant	1
Garage	1
Station-service	1
Banque	1
La poste	1
Coiffeur	2
Tabac	X <u>Blancs-Coteaux</u> 7km
Bars / discothèque	2
Bibliothèque	X <u>Blancs-Coteaux</u> 8km
Cinéma	X <u>Épernay</u> 9km
Vétérinaire	X <u>Oiry</u> 5km



## Santé

Pharmacie	1
Hôpital	X <u>Épernay</u> 10km
Laboratoire d'analyses médicales	X <u>Épernay</u> 9km
Etablissement pour handicapé	X <u>Pierry</u> 8km
EHPA	1
Médecin	4
Dentiste	3
Chirurgien	X <u>Épernay</u> 10km
Dermatologue	X <u>Épernay</u> 10km
Anesthésiste	X <u>Épernay</u> 10km
Gastro-entérologue	X <u>Épernay</u> 10km
Gynécologue	X <u>Épernay</u> 10km
Cancérologue	X <u>Bezannes</u> 28km
Neurologue	X <u>Saint-Martin-sur-le-Pré</u> 24km
Ophtalmologue	X <u>Épernay</u> 8km
ORL	X <u>Épernay</u> 10km
Cardiologue	X <u>Épernay</u> 10km
Pédiatre	X <u>Épernay</u> 8km
Pneumologue	X <u>Épernay</u> 10km
Psychologue	X <u>Épernay</u> 10km
Radiologue	X <u>Épernay</u> 9km
Rhumatologue	X <u>Épernay</u> 10km
Sage-femme	X <u>Aÿ-Champagne</u> 10km



## Éducation

Crèche	X <u>Chouilly</u> 7km
Ecole maternelle Public	X <u>Le Mesnil-sur-Oger</u> 2km
Ecole maternelle Privé	X <u>Fismes</u> 45km
Ecole primaire Public	1
Ecole primaire Privé	X <u>Blancs-Coteaux</u> 7km
Collège Public	1
Collège Privé	X <u>Épernay</u> 9km
Lycée Public	1
Lycée Privé	X <u>Épernay</u> 9km

Sources : Base Sirene des entreprises et de leurs établissements selon les dernières parutions officielles de 2025 portant sur l'année 2024 ([data.gouv](#)). Liste, localisation et tarifs des professionnels de santé selon les dernières parutions officielles de 2025 portant sur l'année 2024 ([opendatasoft](#)) et FINISS Extraction du Fichier des établissements selon les dernières parutions officielles de 2025 portant sur l'année 2024 ([data.gouv](#)). Adresse et géolocalisation des établissements d'enseignement du premier et second degrés selon les dernières parutions officielles de 2025 portant sur l'année 2024 ([data.education.gouv](#))

## Villes autour de Avize

Ville	Habitants	Superficie	Pop densité	Pop active	Taux chômage	Revenu moyen	Prix immobilier
Le Mesnil-sur-Oger	988	7 km <sup>2</sup>	141 h/km <sup>2</sup>	50.6%	4.7%	24 650 €/an	1 647 €/m <sup>2</sup>
Flavigny	172	8 km <sup>2</sup>	22 h/km <sup>2</sup>	51.7%	3.5%	29 240 €/an	1 980 €/m <sup>2</sup>
Cramant	871	5 km <sup>2</sup>	174 h/km <sup>2</sup>	47%	2.9%	25 430 €/an	1 313 €/m <sup>2</sup>
Grauves	618	7 km <sup>2</sup>	88 h/km <sup>2</sup>	50.8%	4.9%	27 560 €/an	1 822 €/m <sup>2</sup>
Cuis	368	8 km <sup>2</sup>	46 h/km <sup>2</sup>	47.3%	2.2%	26 970 €/an	1 506 €/m <sup>2</sup>
Chouilly	1 064	16 km <sup>2</sup>	67 h/km <sup>2</sup>	52.4%	2.1%	27 370 €/an	1 565 €/m <sup>2</sup>
Les Istres-et-Bury	92	5 km <sup>2</sup>	18 h/km <sup>2</sup>	50%	2.2%	NC	1 699 €/m <sup>2</sup>
Oiry	884	10 km <sup>2</sup>	88 h/km <sup>2</sup>	49.8%	4.6%	26 030 €/an	2 055 €/m <sup>2</sup>
Moslins	288	11 km <sup>2</sup>	26 h/km <sup>2</sup>	50%	2.1%	26 290 €/an	1 280 €/m <sup>2</sup>
Villeneuve-Renneville-Chevigny	326	17 km <sup>2</sup>	19 h/km <sup>2</sup>	43.3%	2.1%	25 040 €/an	1 365 €/m <sup>2</sup>
Monthelon (1 avis)	334	2 km <sup>2</sup>	167 h/km <sup>2</sup>	53.3%	2.4%	26 080 €/an	1 477 €/m <sup>2</sup>
Mancy	233	3 km <sup>2</sup>	78 h/km <sup>2</sup>	47.6%	2.6%	27 730 €/an	1 964 €/m <sup>2</sup>
Plivot (1 avis)	755	12 km <sup>2</sup>	63 h/km <sup>2</sup>	49.4%	2.4%	26 120 €/an	1 912 €/m <sup>2</sup>
Blancs-Coteaux	3 080	65 km <sup>2</sup>	47 h/km <sup>2</sup>	47.9%	3.2%	25 390 €/an	1 390 €/m <sup>2</sup>
Rouffy	111	5 km <sup>2</sup>	22 h/km <sup>2</sup>	50.5%	0.9%	26 400 €/an	1 792 €/m <sup>2</sup>

bien-dans-ma-ville.fr



# Vous aimez votre ville ? Notez-la !

Et faites-nous part de vos remarques constructives



Avec

**BIEN** dans ma **VILLE** 