



Version web

Ville de Avèze

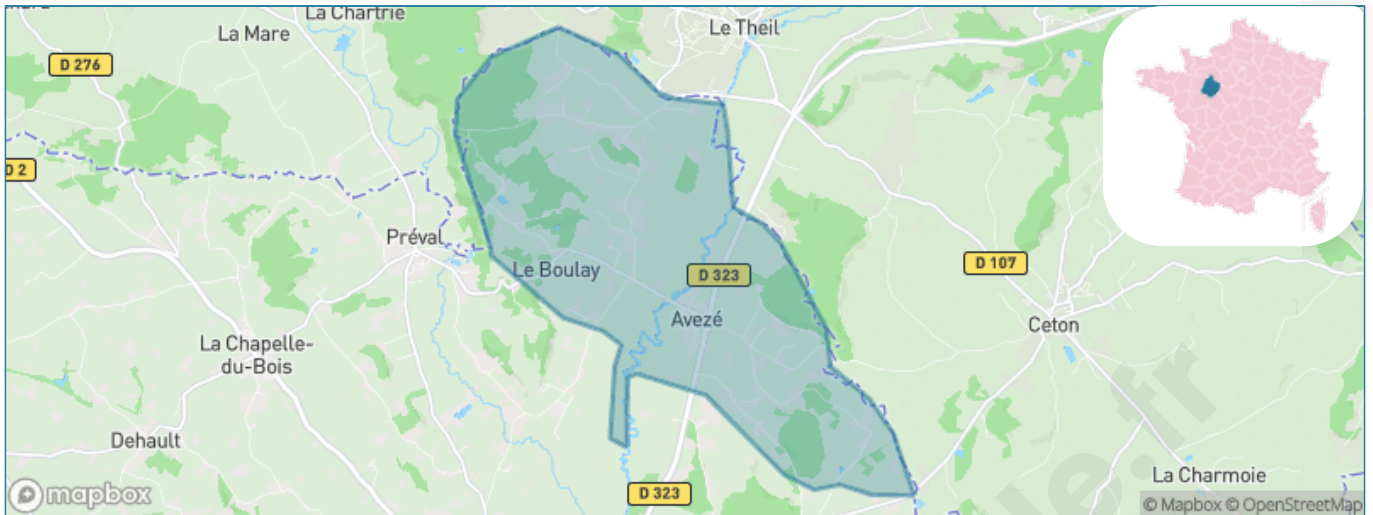
Présenté par

BIEN dans
ma **VILLE** 

Sommaire

Situation géographique	3
Statistiques sur la population	4
Evolution du nombre d'habitants	4
Tranche d'âge	5
0-14 ans	5
15-29 ans	5
30-44 ans	5
45-59 ans	5
60-74 ans	5
75-89 ans	5
90 ans et +	5
Activité professionnelle	5
Agriculteurs	5
Artisans, Commerçants	5
Cadres et sup.	5
Professions intermédiaires	5
Employé	5
Ouvrier	5
Retraité	5
Autres	5
Niveau de diplôme	6
Sans diplôme ou CEP	6
Brevet, BEPC, DNB	6
CAP-BEP ou équivalent	6
BAC ou équivalent	6
BAC+2	6
BAC+3 ou +4	6
BAC+5 ou plus	6
Composition des ménages	6
Couple sans enfant	6
Couple avec enfant(s)	6
Famille monoparentale	6
Colocation / Autre	6
Personnes seules	6
Profils électoraux	7
Premier tour	7
Sécurité	8
Evolution du nombre d'infractions	8
Pour comparer	9
Services à la population	10
Commerce	10
Éducation	10
Villes autour de Avèze	12

Situation géographique



i Informations clés

- **Région** : Pays de la Loire
- **Département** : Sarthe
- **Code postal** : 72400
- **Superficie** : 20 km²



Statistiques sur la population



Nombre d'habitants

690



Age moyen

41 ans



Pop active

50.4%



Taux chômage

6.4%



Pop densité

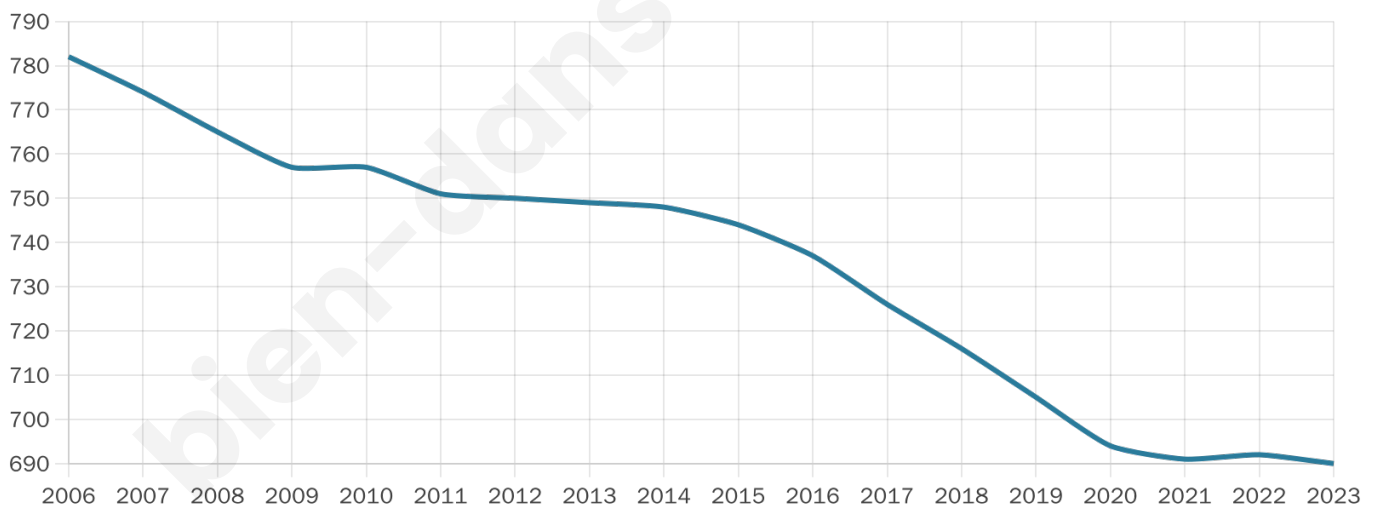
35 h/km²



Revenu moyen

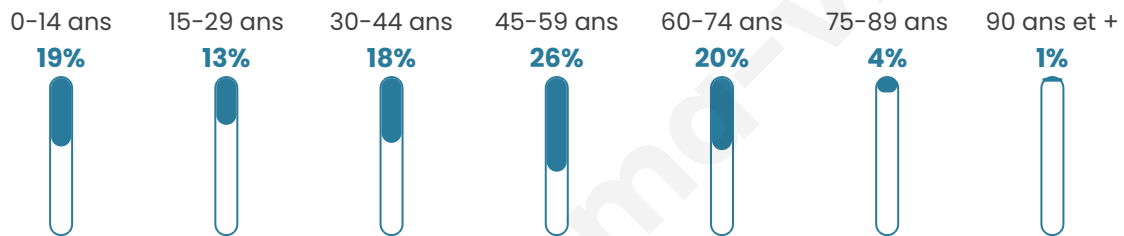
23 000 €/an

Evolution du nombre d'habitants

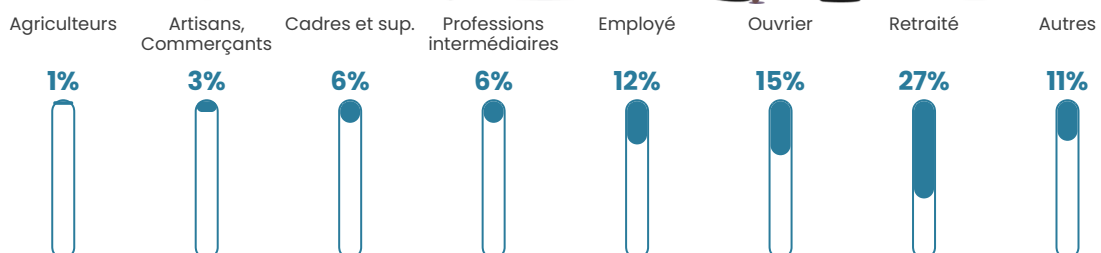


Sources : Institut national de la statistique et des études économiques (insee) selon Les dernières parutions officielles de 2024 portant sur les années 2020, 2021 et 2022.

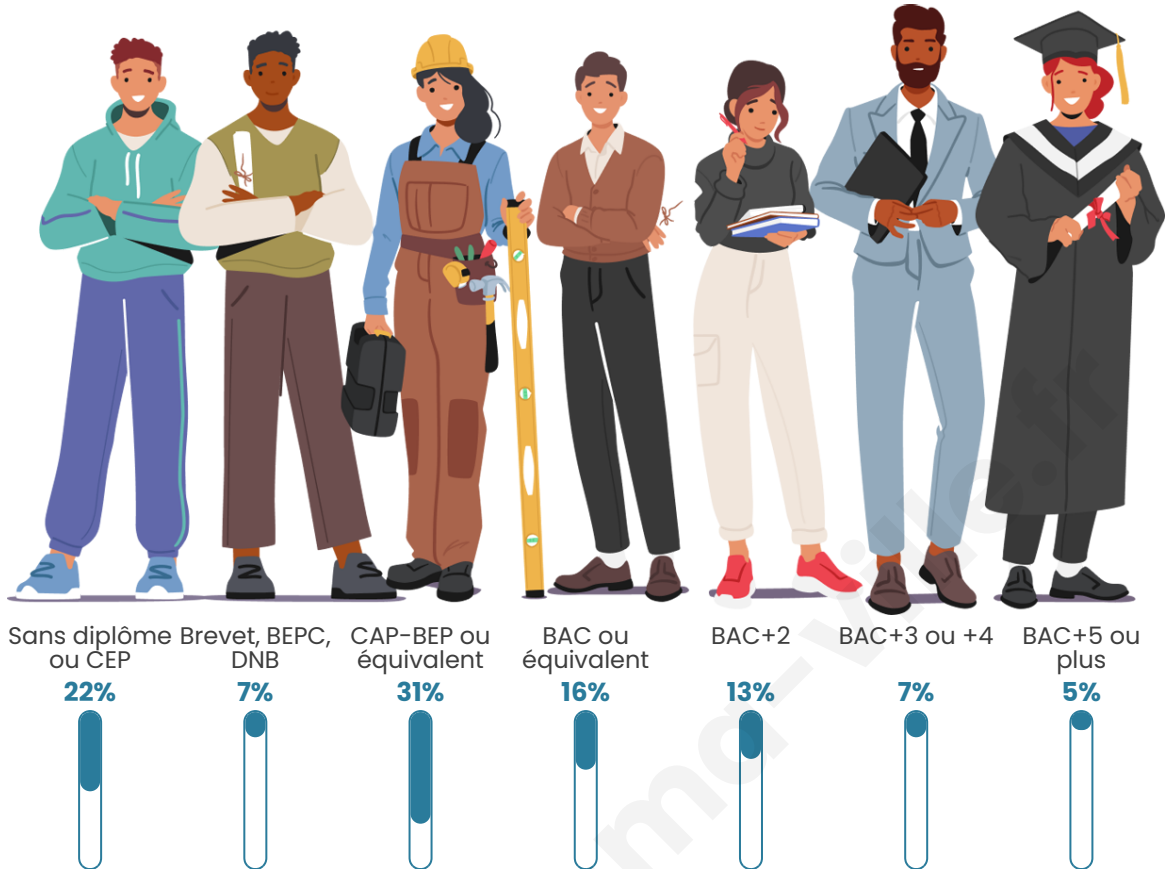
Tranche d'âge




Activité professionnelle



Niveau de diplôme















Composition des ménages





Profils électoraux

Premier tour

	Marine LE PEN	33.97 %
	Emmanuel MACRON	29.93 %
	Jean-Luc MÉLENCHON	11.64 %
	Valérie PÉCRESSÉ	6.18 %
	Éric ZEMMOUR	5.94 %
	Nicolas DUPONT-AIGNAN	4.28 %
	Jean LASSALLE	2.61 %
	Yannick JADOT	2.38 %
	Fabien ROUSSEL	0.95 %
	Philippe POUTOU	0.95 %
	Anne HIDALGO	0.71 %
	Nathalie ARTHAUD	0.48 %

Second tour

	Emmanuel MACRON	46,96 %
	Marine LE PEN	53,04 %

549 inscrits

Participation : 80.15%

Votes blancs : 5.68%

Votes nuls : 0.91%

549 inscrits

Participation : 78.14%

Votes blancs : 1.17%

Votes nuls : 0.70%

Sécurité



Agressions physiques / sexuelles

0



Cambriolages

0



Vols / dégradations

0



Stupéfiants

0

Evolution du nombre d'infractions



Pour comparer

(en proportion du nombre d'habitants)

■ Ville ■ Département ■ Région



Sources : Bases statistiques communale, départementale et régionale de la délinquance enregistrée par la police et la gendarmerie nationales selon les dernières parutions officielles de 2025 portant sur l'année 2024 ([data.gouv](https://data.gouv.fr)).

Agressions physiques / sexuelles : Violences sexuelles, coups et blessures volontaires intrafamiliaux, coups et blessures volontaires, autres coups, blessures volontaires et vols violents sans arme.

Cambriolages : Cambriolages de logements.

Vols : Vols avec armes, vols d'accessoires sur véhicules, vols dans les véhicules, vols de véhicules, vols sans violence contre des personnes, destructions, dégradations volontaires et escroqueries.

Stupéfiants : Trafic de stupéfiants dont (AFD) et usage de stupéfiants.

Services à la population



Commerce

Hypermarché	X <u>Cherré-Au</u> 6km
Supermarché	X <u>Val-au-Perche</u> 4km
Superette	X <u>Val-au-Perche</u> 3km
Boulangerie	X <u>Val-au-Perche</u> 3km
Boucherie	X <u>Val-au-Perche</u> 3km
Restaurant	X <u>La Ferté-Bernard</u> 6km
Garage	1
Station-service	X <u>La Ferté-Bernard</u> 6km
Banque	X <u>Val-au-Perche</u> 3km
La poste	1
Coiffeur	1
Tabac	1
Bars / discothèque	X <u>Val-au-Perche</u> 3km
Bibliothèque	X <u>La Ferté-Bernard</u> 6km
Cinéma	X <u>La Ferté-Bernard</u> 6km
Vétérinaire	X <u>Val-au-Perche</u> 4km



Santé

Pharmacie	X <u>Val-au-Perche</u> 3km
Hôpital	X <u>La Ferté-Bernard</u> 5km
Laboratoire d'analyses médicales	X <u>La Ferté-Bernard</u> 6km
Etablissement pour handicapé	X <u>La Ferté-Bernard</u> 6km
EHPA	X <u>Val-au-Perche</u> 4km
Médecin	X <u>Val-au-Perche</u> 4km
Dentiste	X <u>Val-au-Perche</u> 4km
Chirurgien	X <u>Mortagne-au-Perche</u> 34km
Dermatologue	X <u>Nogent-le-Rotrou</u> 14km
Anesthésiste	X <u>La Bazoche-Gouet</u> 24km
Gastro-entérologue	X <u>Nogent-le-Rotrou</u> 14km
Gynécologue	X <u>Nogent-le-Rotrou</u> 14km
Cancérologue	X <u>Le Mans</u> 44km
Neurologue	X <u>Baillois</u> 32km
Ophthalmologue	X <u>Cherré-Au</u> 7km
ORL	X <u>Le Breil-sur-Mérize</u> 29km
Cardiologue	X <u>Mortagne-au-Perche</u> 34km
Pédiatre	X <u>Perche en Nocé</u> 16km
Pneumologue	X <u>Le Mans</u> 42km
Psychologue	X <u>La Bazoge</u> 42km
Radiologue	X <u>Saint-Calais</u> 35km
Rhumatologue	X <u>Cherré-Au</u> 7km
Sage-femme	X <u>La Ferté-Bernard</u> 5km



Éducation

Crèche	X <u>Préval</u> 4km
Ecole maternelle Public	X <u>La Ferté-Bernard</u> 6km
Ecole maternelle Privé	X <u>Le Mans</u> 44km
Ecole primaire Public	1
Ecole primaire Privé	X <u>La Ferté-Bernard</u> 6km
Collège Public	X <u>Val-au-Perche</u> 3km
Collège Privé	X <u>La Ferté-Bernard</u> 6km
Lycée Public	X <u>La Ferté-Bernard</u> 6km
Lycée Privé	X <u>La Ferté-Bernard</u> 6km

([data.gouv](#)). Liste, localisation et tarifs des professionnels de santé selon les dernières parutions officielles de 2025 portant sur l'année 2024 ([opendatasoft](#)) et FINISS Extraction du Fichier des établissements selon les dernières parutions officielles de 2025 portant sur l'année 2024 ([data.gouv](#)). Adresse et géolocalisation des établissements d'enseignement du premier et second degrés selon les dernières parutions officielles de 2025 portant sur l'année 2024 ([data.education.gouv](#))

bien-dans-ma-ville.fr

Villes autour de Avèze

Ville	Habitants	Superficie	Pop densité	Pop active	Taux chômage	Revenu moyen	Prix immobilier
Val-au-Perche (3 avis)	3 336	63 km ²	53 h/km ²	46%	5.2%	21 690 €/an	1 111 €/m ²
Souvigné-sur-Même	164	6 km ²	27 h/km ²	53.7%	5.5%	26 190 €/an	1 499 €/m ²
Préval	656	7 km ²	94 h/km ²	49.1%	4.7%	22 450 €/an	1 474 €/m ²
Ceton	1 734	59 km ²	29 h/km ²	42.6%	5%	21 210 €/an	1 012 €/m ²
La Ferté-Bernard (11 avis)	8 740	15 km ²	583 h/km ²	41.4%	5.6%	21 120 €/an	1 419 €/m ²
La Chapelle-du-Bois	768	16 km ²	48 h/km ²	55.7%	3.4%	22 830 €/an	1 084 €/m ²
Cherré-Au	2 758	30 km ²	92 h/km ²	41.3%	2.6%	23 680 €/an	2 028 €/m ²
Saint-Germain-de-la-Coudre	831	26 km ²	32 h/km ²	43.9%	4.9%	20 490 €/an	1 217 €/m ²
Cormes	893	19 km ²	47 h/km ²	50.7%	3.2%	23 990 €/an	1 315 €/m ²
Dehault (1 avis)	241	8 km ²	30 h/km ²	54.4%	3.7%	22 300 €/an	881 €/m ²
Courgenard	454	11 km ²	41 h/km ²	48.7%	2.9%	24 350 €/an	1 355 €/m ²
Saint-Hilaire-sur-Erre (1 avis)	484	15 km ²	32 h/km ²	51.7%	2.3%	22 890 €/an	1 071 €/m ²
Les Étilleux	204	8 km ²	26 h/km ²	52%	2.9%	23 470 €/an	1 055 €/m ²
Saint-Aubin-des-Coudrais	890	17 km ²	52 h/km ²	52.2%	4%	22 700 €/an	1 228 €/m ²
Saint-Martin-des-Monts	178	5 km ²	36 h/km ²	50%	2.8%	22 660 €/an	1 480 €/m ²

bien-dans-ma-ville.fr



Vous aimez votre ville ? Notez-la !

Et faites-nous part de vos remarques constructives



Avec

BIEN dans ma **VILLE** 