



Version web

Ville de Avesnes-en-Val

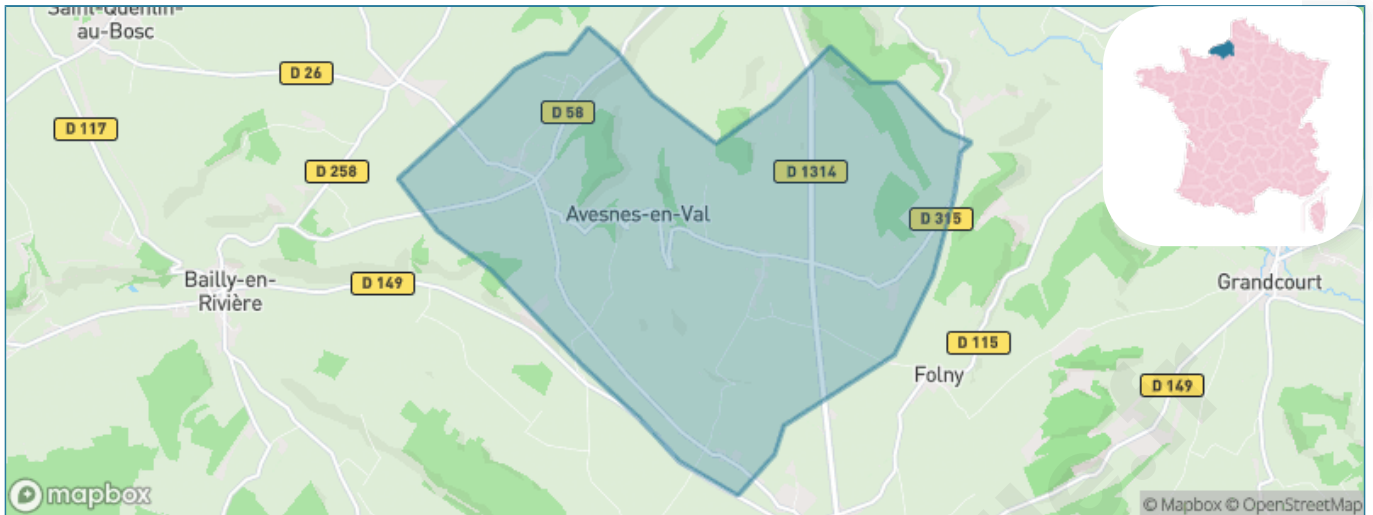
Présenté par

BIEN dans
ma **VILLE** 

Sommaire

Situation géographique	3
Statistiques sur la population	4
Evolution du nombre d'habitants	4
Tranche d'âge	5
0-14 ans	5
15-29 ans	5
30-44 ans	5
45-59 ans	5
60-74 ans	5
75-89 ans	5
90 ans et +	5
Activité professionnelle	5
Agriculteurs	5
Artisans, Commerçants	5
Cadres et sup.	5
Professions intermédiaires	5
Employé	5
Ouvrier	5
Retraité	5
Autres	5
Niveau de diplôme	6
Sans diplôme ou CEP	6
Brevet, BEPC, DNB	6
CAP-BEP ou équivalent	6
BAC ou équivalent	6
BAC+2	6
BAC+3 ou +4	6
BAC+5 ou plus	6
Composition des ménages	6
Couple sans enfant	6
Couple avec enfant(s)	6
Famille monoparentale	6
Colocation / Autre	6
Personnes seules	6
Profils électoraux	7
Premier tour	7
Sécurité	8
Evolution du nombre d'infractions	8
Pour comparer	9
Services à la population	10
Commerce	10
Éducation	10
Villes autour de Avesnes-en-Val	11

Situation géographique



i Informations clés

- **Région** : Normandie
- **Département** : Seine-Maritime
- **Code postal** : 76630
- **Superficie** : 16 km²



Statistiques sur la population



Nombre d'habitants

261



Age moyen

44 ans



Pop active

46.7%



Taux chômage

7%



Pop densité

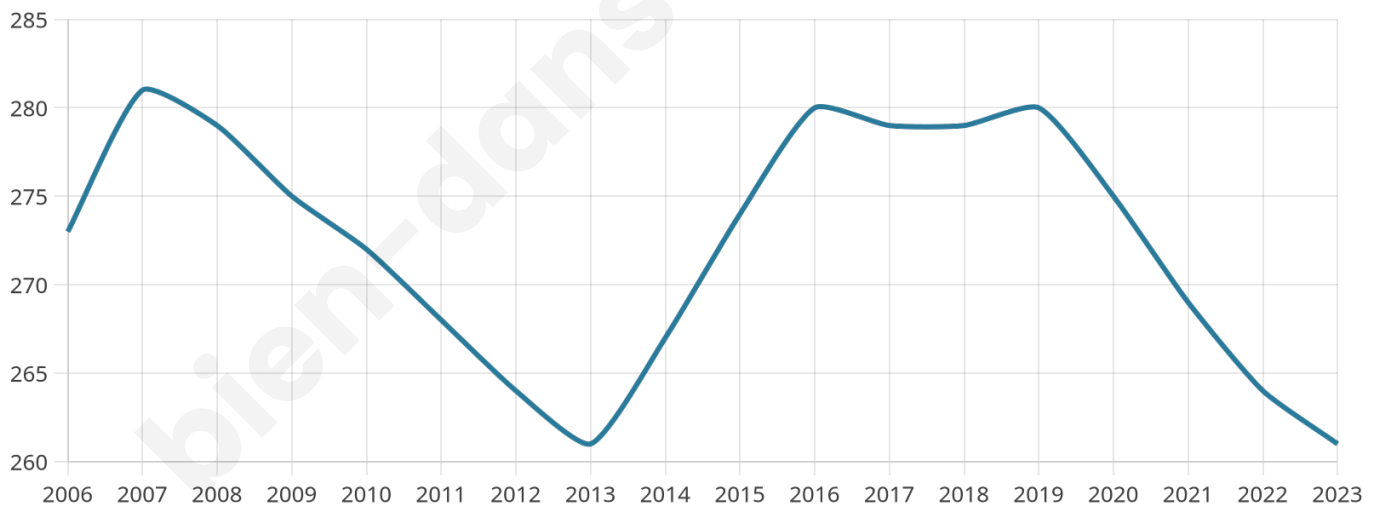
16 h/km²



Revenu moyen

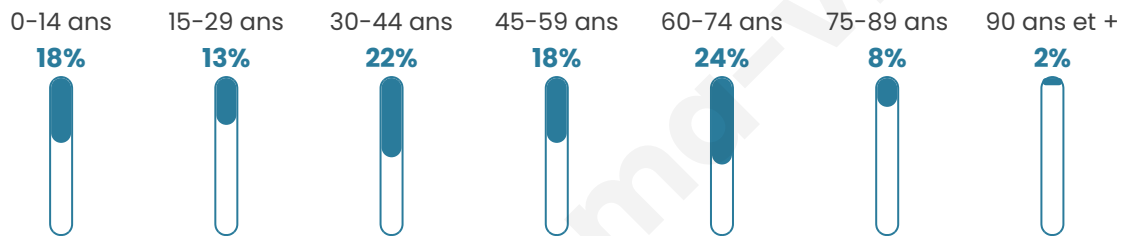
19 680 €/an

Evolution du nombre d'habitants

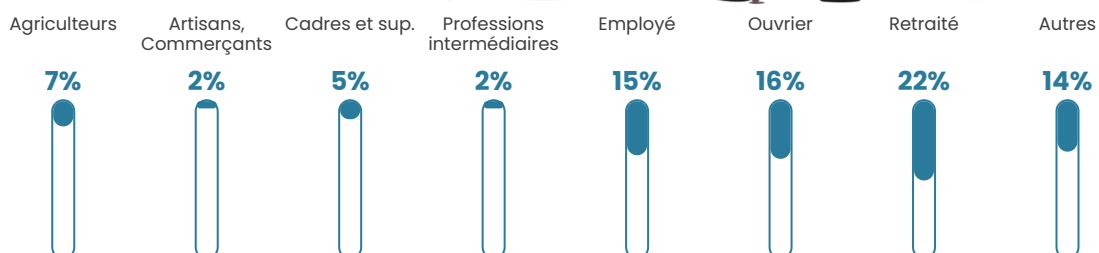


Sources : Institut national de la statistique et des études économiques (insee) selon Les dernières parutions officielles de 2024 portant sur les années 2020, 2021 et 2022.

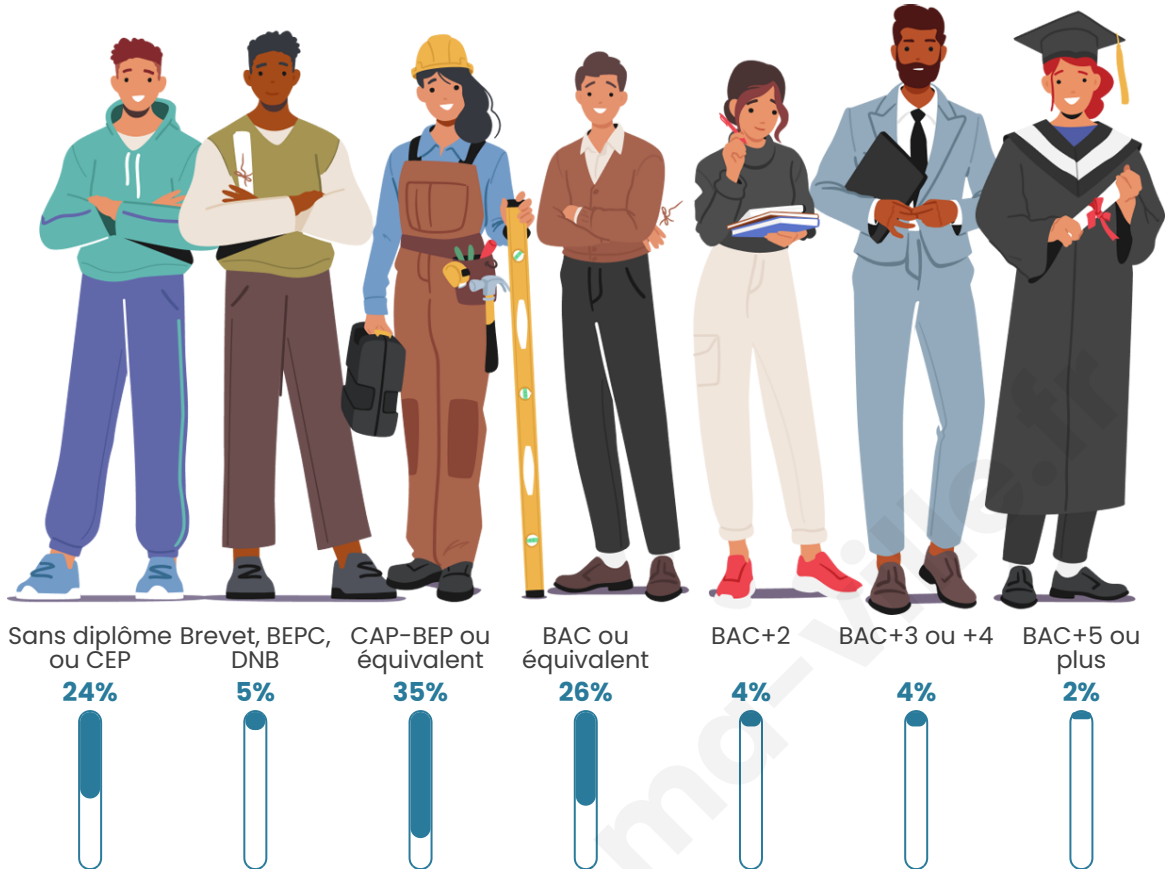
Tranche d'âge




Activité professionnelle



Niveau de diplôme



Composition des ménages



Profils électoraux



Premier tour

	Marine LE PEN	36.00 %
	Emmanuel MACRON	20.00 %
	Jean-Luc MÉLENCHON	11.43 %
	Éric ZEMMOUR	9.14 %
	Valérie PÉCRESSE	8.00 %
	Jean LASSALLE	7.43 %
	Fabien ROUSSEL	2.86 %
	Nicolas DUPONT-AIGNAN	2.86 %
	Yannick JADOT	1.14 %
	Nathalie ARTHAUD	0.57 %
	Anne HIDALGO	0.57 %
	Philippe POUTOU	0.00 %

213 inscrits

Participation : 84.98%
Votes blancs : 3.31%
Votes nuls : 0.00%

Second tour

	Emmanuel MACRON	33,73 %
	Marine LE PEN	66,27 %

213 inscrits

Participation : 86.38%
Votes blancs : 6.52%
Votes nuls : 1.63%

Sécurité



Agressions physiques / sexuelles

0



Cambriolages

0



Vols / dégradations

0



Stupéfiants

0

Evolution du nombre d'infractions



Pour comparer

(en proportion du nombre d'habitants)



Sources : Bases statistiques communale, départementale et régionale de la délinquance enregistrée par la police et la gendarmerie nationales selon les dernières parutions officielles de 2025 portant sur l'année 2024 ([data.gouv](https://data.gouv.fr)).

Agressions physiques / sexuelles : Violences sexuelles, coups et blessures volontaires intrafamiliaux, coups et blessures volontaires, autres coups, blessures volontaires et vols violents sans arme.

Cambriolages : Cambriolages de logements.

Vols : Vols avec armes, vols d'accessoires sur véhicules, vols dans les véhicules, vols de véhicules, vols sans violence contre des personnes, destructions, dégradations volontaires et escroqueries.

Stupéfiants : Trafic de stupéfiants dont (AFD) et usage de stupéfiants.

Services à la population



Commerce

Hypermarché	X Mers-les-Bains 16km
Supermarché	X Envermeu 11km
Superette	X Grandcourt 7km
Boulangerie	X Fresnoy-Folny 4km
Boucherie	X Fresnoy-Folny 4km
Restaurant	X Bailly-en-Rivière 5km
Garage	1
Station-service	X Londinières 9km
Banque	X Londinières 9km
La poste	X Envermeu 10km
Coiffeur	X Bailly-en-Rivière 4km
Tabac	X Fresnoy-Folny 4km
Bars / discothèque	X Sept-Meules 4km
Bibliothèque	X Saint-Nicolas-d'Aliermont 14km
Cinéma	X Neufchâtel-en-Bray 21km
Vétérinaire	X Londinières 9km



Santé

Pharmacie	X Londinières 9km
Hôpital	X Eu 15km
Laboratoire d'analyses médicales	X Gamaches 14km
Etablissement pour handicapé	X Saint-Nicolas-d'Aliermont 13km
EHPA	X Londinières 10km
Médecin	X Grandcourt 7km
Dentiste	X Eu 14km
Chirurgien	X Le Tréport 16km
Dermatologue	X Eu 14km
Anesthésiste	X Le Tréport 15km
Gastro-entérologue	X Saint-Aubin-sur-Scie 23km
Gynécologue	X Rouxmesnil-Bouteilles 21km
Cancérologue	X Rouen 59km
Neurologue	X Saint-Aubin-sur-Scie 23km
Ophtalmologue	X Villy-sur-Yères 5km
ORL	X Neufchâtel-en-Bray 21km
Cardiologue	X Dieppe 23km
Pédiatre	X Dieppe 23km
Pneumologue	X Saint-Aubin-sur-Scie 23km
Psychologue	X Mers-les-Bains 17km
Radiologue	X Petit-Caux 13km
Rhumatologue	X Dieppe 23km
Sage-femme	X Criel-sur-Mer 13km



Éducation

Crèche	X Criel-sur-Mer 12km
Ecole maternelle Public	X Longroy 13km
Ecole maternelle Privé	X Amiens 64km
Ecole primaire Public	1
Ecole primaire Privé	X Gamaches 14km
Collège Public	X Londinières 10km
Collège Privé	X Eu 14km
Lycée Public	X Envermeu 10km
Lycée Privé	X Mesnières-en-Bray 17km

Sources : Base Sirene des entreprises et de leurs établissements selon les dernières parutions officielles de 2025 portant sur l'année 2024 ([data.gouv](#)). Liste, localisation et tarifs des professionnels de santé selon les dernières parutions officielles de 2025 portant sur l'année 2024 ([opendatasoft](#)) et FINISS Extraction du Fichier des établissements selon les dernières parutions officielles de 2025 portant sur l'année 2024 ([data.gouv](#)). Adresse et géolocalisation des établissements d'enseignement du premier et second degrés selon les dernières parutions officielles de 2025 portant sur l'année 2024 ([data.education.gouv](#))

Villes autour de Avesnes-en-Val

Ville	Habitants	Superficie	Pop densité	Pop active	Taux chômage	Revenu moyen	Prix immobilier
Les Ifs	67	4 km ²	17 h/km ²	50.7%	13.4%	NC	1 188 €/m ²
Bailly-en-Rivière	510	20 km ²	26 h/km ²	45.5%	3.3%	21 360 €/an	1 231 €/m ²
Sept-Meules	172	8 km ²	22 h/km ²	43.6%	7%	20 300 €/an	1 672 €/m ²
Villy-sur-Yères	224	8 km ²	28 h/km ²	44.2%	3.1%	22 270 €/an	1 382 €/m ²
Fresnoy-Folny	683	13 km ²	53 h/km ²	45.5%	6.1%	21 030 €/an	1 141 €/m ²
Cuverville-sur-Yères	193	11 km ²	18 h/km ²	47.7%	2.6%	23 630 €/an	1 146 €/m ²
Melleville	264	9 km ²	29 h/km ²	50.8%	3.4%	21 020 €/an	1 558 €/m ²
Puisenval	35	4 km ²	9 h/km ²	28.6%	2.9%	NC	538 €/m ²
Le Mesnil-Réaume	808	5 km ²	162 h/km ²	48.1%	3.7%	22 030 €/an	1 533 €/m ²
Grandcourt	292	22 km ²	13 h/km ²	54.1%	7.9%	20 200 €/an	912 €/m ²
Saint-Ouen-sous-Bailly	221	5 km ²	44 h/km ²	51.1%	2.3%	23 460 €/an	1 120 €/m ²
Baromesnil	218	8 km ²	27 h/km ²	40.4%	4.1%	22 110 €/an	1 548 €/m ²
Saint-Martin-le-Gaillard	295	17 km ²	17 h/km ²	46.4%	3.1%	24 120 €/an	1 676 €/m ²
Wanchy-Capval	326	19 km ²	17 h/km ²	43.9%	3.4%	20 610 €/an	1 473 €/m ²
Douvrend	500	18 km ²	28 h/km ²	48%	5.4%	20 720 €/an	1 910 €/m ²

bien-dans-ma-ville.fr



Vous aimez votre ville ? Notez-la !

Et faites-nous part de vos remarques constructives



Avec

BIEN dans ma **VILLE** 