



Version web

# Ville de Avesnelles

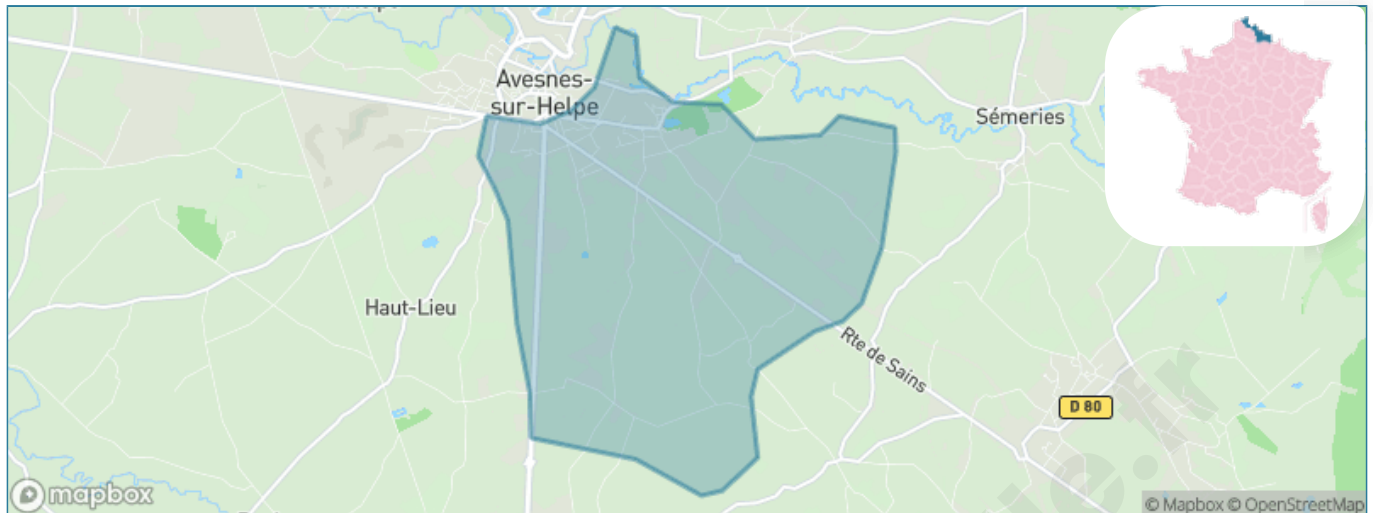
Présenté par

**BIEN** dans  
ma **VILLE** 

# Sommaire

Situation géographique .....	3
Statistiques sur la population .....	4
Evolution du nombre d'habitants .....	4
Tranche d'âge .....	5
<i>0-14 ans</i> .....	5
<i>15-29 ans</i> .....	5
<i>30-44 ans</i> .....	5
<i>45-59 ans</i> .....	5
<i>60-74 ans</i> .....	5
<i>75-89 ans</i> .....	5
<i>90 ans et +</i> .....	5
Activité professionnelle .....	5
<i>Agriculteurs</i> .....	5
<i>Artisans, Commerçants</i> .....	5
<i>Cadres et sup.</i> .....	5
<i>Professions intermédiaires</i> .....	5
<i>Employé</i> .....	5
<i>Ouvrier</i> .....	5
<i>Retraité</i> .....	5
<i>Autres</i> .....	5
Niveau de diplôme .....	6
<i>Sans diplôme ou CEP</i> .....	6
<i>Brevet, BEPC, DNB</i> .....	6
<i>CAP-BEP ou équivalent</i> .....	6
<i>BAC ou équivalent</i> .....	6
<i>BAC+2</i> .....	6
<i>BAC+3 ou +4</i> .....	6
<i>BAC+5 ou plus</i> .....	6
Composition des ménages .....	6
<i>Couple sans enfant</i> .....	6
<i>Couple avec enfant(s)</i> .....	6
<i>Famille monoparentale</i> .....	6
<i>Colocation / Autre</i> .....	6
<i>Personnes seules</i> .....	6
Profils électoraux .....	7
<i>Premier tour</i> .....	7
Sécurité .....	8
<i>Evolution du nombre d'infractions</i> .....	8
<i>Pour comparer</i> .....	9
Services à la population .....	10
<i>Commerce</i> .....	10
<i>Éducation</i> .....	10
<i>Villes autour de Avesnelles</i> .....	12

# Situation géographique



## i Informations clés

- **Région** : Hauts-de-France
- **Département** : Nord
- **Code postal** : 59440
- **Superficie** : 12 km<sup>2</sup>



# Statistiques sur la population



Nombre d'habitants

**2 232**



Age moyen

**45 ans**



Pop active

**42.4%**



Taux chômage

**11.7%**



Pop densité

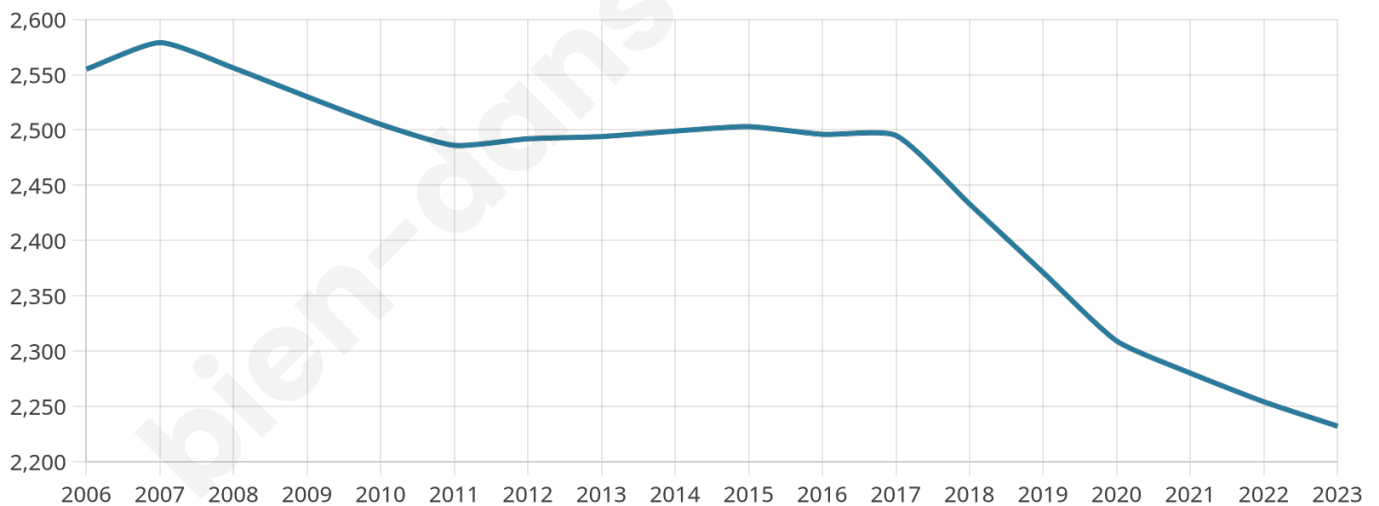
**186 h/km<sup>2</sup>**



Revenu moyen

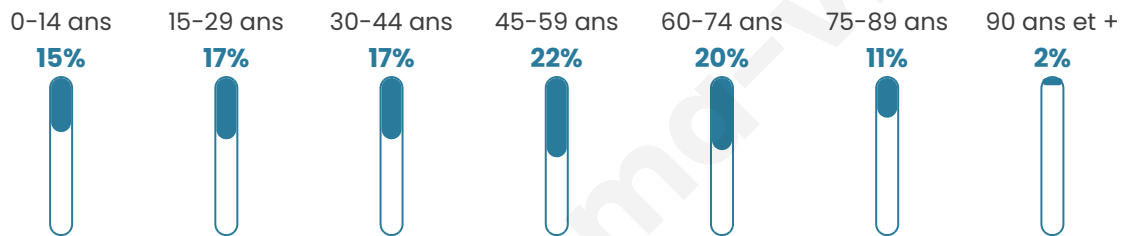
**20 410 €/an**

## Evolution du nombre d'habitants

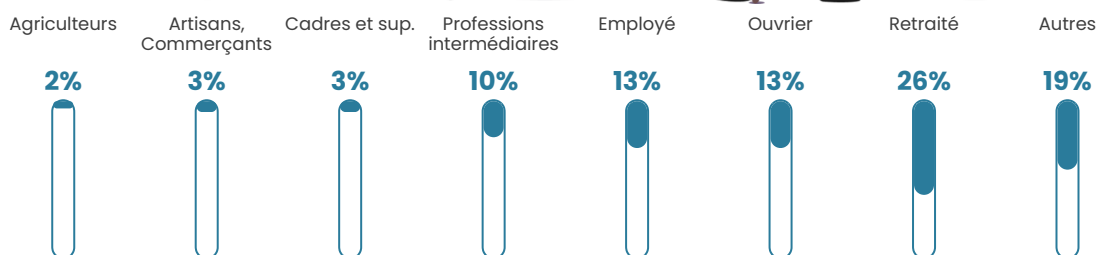


Sources : Institut national de la statistique et des études économiques (insee) selon Les dernières parutions officielles de 2024 portant sur les années 2020, 2021 et 2022.


## Tranche d'âge




## Activité professionnelle



## Niveau de diplôme














## Composition des ménages





# Profils électoraux

## Premier tour

	Marine LE PEN	36.32 %
	Emmanuel MACRON	24.43 %
	Jean-Luc MÉLENCHON	15.15 %
	Éric ZEMMOUR	5.55 %
	Valérie PÉCRESSE	4.20 %
	Fabien ROUSSEL	4.04 %
	Nicolas DUPONT-AIGNAN	2.62 %
	Yannick JADOT	2.54 %
	Jean LASSALLE	2.38 %
	Philippe POUTOU	1.19 %
	Anne HIDALGO	1.03 %
	Nathalie ARTHAUD	0.56 %

## Second tour

	Emmanuel MACRON	42,71 %
	Marine LE PEN	57,29 %

### 1 854 inscrits

Participation : 72.11%

Votes blancs : 6.06%

Votes nuls : 2.17%

### 1 854 inscrits

Participation : 69.47%

Votes blancs : 1.71%

Votes nuls : 0.39%

# Sécurité



Agressions physiques / sexuelles

**31**



Cambriolages

**0**



Vols / dégradations

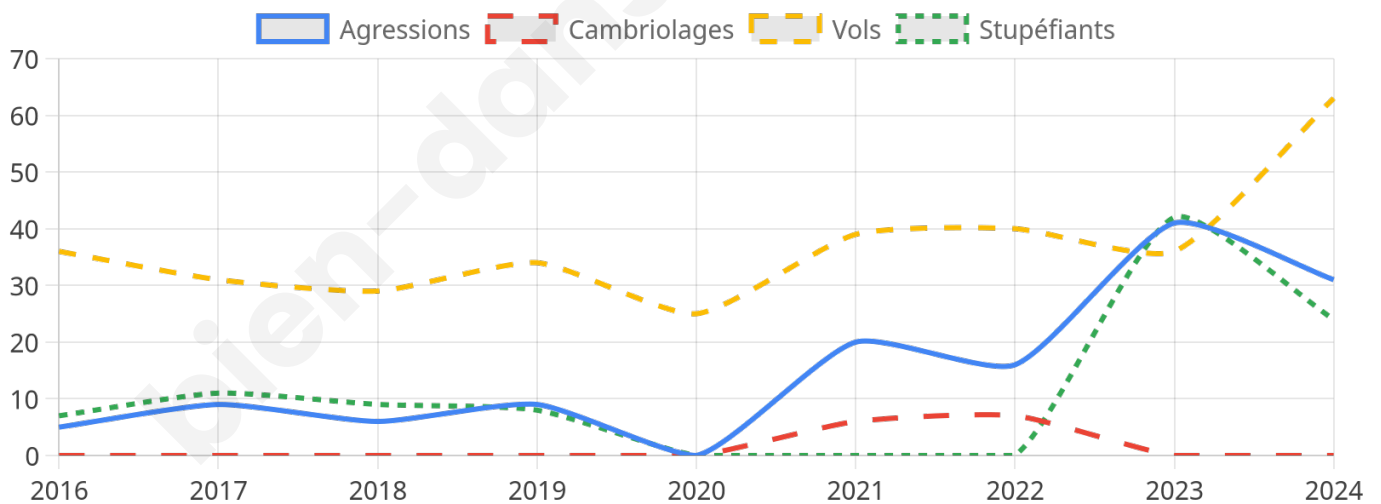
**63**



Stupéfiants

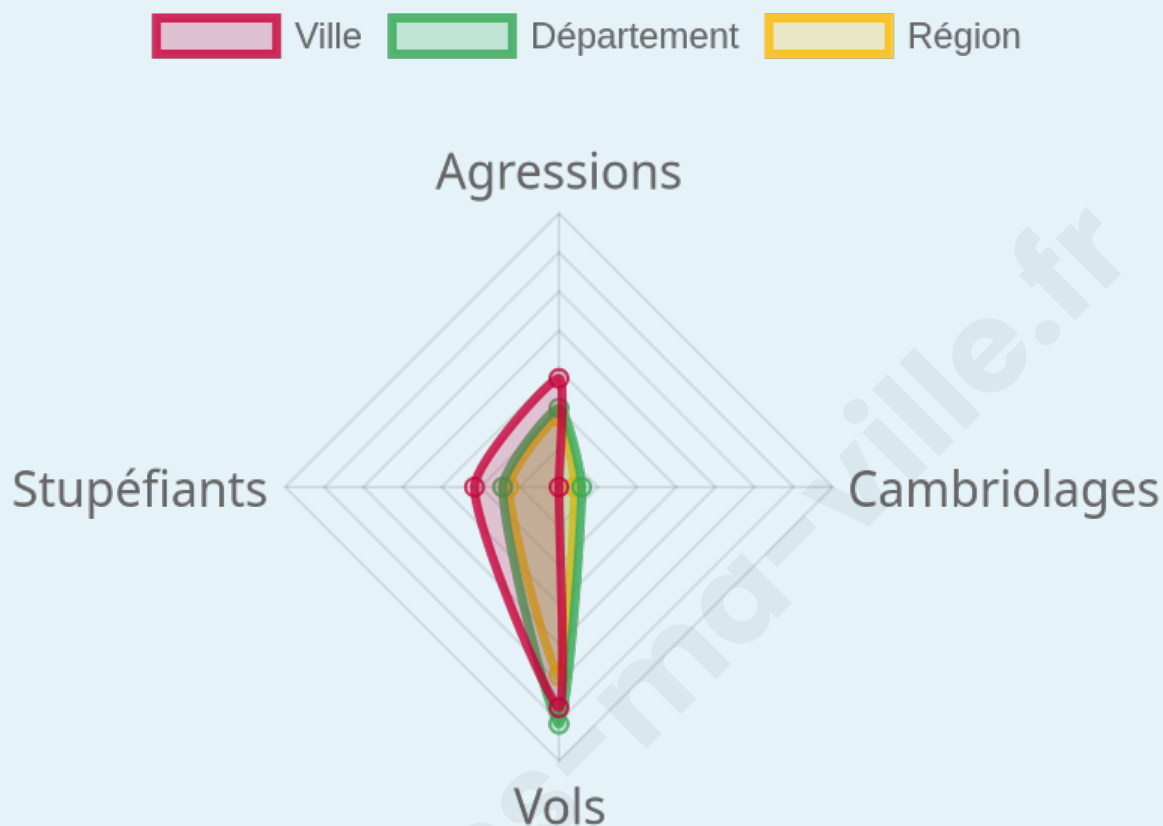
**24**

## Evolution du nombre d'infractions



## Pour comparer

(en proportion du nombre d'habitants)



Sources : Bases statistiques communale, départementale et régionale de la délinquance enregistrée par la police et la gendarmerie nationales selon les dernières parutions officielles de 2025 portant sur l'année 2024 ([data.gouv](https://data.gouv.fr)).

Agressions physiques / sexuelles : Violences sexuelles, coups et blessures volontaires intrafamiliaux, coups et blessures volontaires, autres coups, blessures volontaires et vols violents sans arme.

Cambriolages : Cambriolages de logements.

Vols : Vols avec armes, vols d'accessoires sur véhicules, vols dans les véhicules, vols de véhicules, vols sans violence contre des personnes, destructions, dégradations volontaires et escroqueries.

Stupéfiants : Trafic de stupéfiants dont (AFD) et usage de stupéfiants.

# Services à la population



## Commerce

Hypermarché	X <u>Aulnoye-Aymeries</u> 12km
Supermarché	<b>3</b>
Superette	X <u>Puisserguier</u> 1km
Boulangerie	X <u>Avesnes-sur-Helpe</u> 2km
Boucherie	<b>1</b>
Restaurant	<b>2</b>
Garage	<b>2</b>
Station-service	<b>2</b>
Banque	X <u>Avesnes-sur-Helpe</u> 1km
La poste	X <u>Avesnes-sur-Helpe</u> 2km
Coiffeur	<b>1</b>
Tabac	X <u>Avesnes-sur-Helpe</u> 2km
Bars / discothèque	<b>1</b>
Bibliothèque	<b>1</b>
Cinéma	X <u>Avesnes-sur-Helpe</u> 2km
Vétérinaire	<b>1</b>



## Santé

Pharmacie	<b>1</b>
Hôpital	<b>1</b>
Laboratoire d'analyses médicales	<b>1</b>
Etablissement pour handicapé	<b>2</b>
EHPA	<b>1</b>
Médecin	<b>3</b>
Dentiste	X <u>Avesnes-sur-Helpe</u> 1km
Chirurgien	X <u>Avesnes-sur-Helpe</u> 2km
Dermatologue	X <u>Maubeuge</u> 17km
Anesthésiste	X <u>Wignehies</u> 11km
Gastro-entérologue	X <u>Wignehies</u> 11km
Gynécologue	X <u>Wignehies</u> 11km
Cancérologue	X <u>Valenciennes</u> 41km
Neurologue	X <u>Maubeuge</u> 18km
Ophthalmologue	X <u>Avesnes-sur-Helpe</u> 2km
ORL	X <u>Wignehies</u> 11km
Cardiologue	<b>1</b>
Pédiatre	X <u>Hautmont</u> 15km
Pneumologue	X <u>Wignehies</u> 11km
Psychologue	X <u>Maubeuge</u> 19km
Radiologue	X <u>Wignehies</u> 11km
Rhumatologue	X <u>Maubeuge</u> 17km
Sage-femme	X <u>Étroeungt</u> 7km



## Éducation

Crèche	X <u>Avesnes-sur-Helpe</u> 2km
Ecole maternelle Public	<b>1</b>
Ecole maternelle Privé	X <u>Charleville-Mézières</u> 67km
Ecole primaire Public	<b>1</b>
Ecole primaire Privé	X <u>Avesnes-sur-Helpe</u> 1km
Collège Public	<b>1</b>
Collège Privé	X <u>Avesnes-sur-Helpe</u> 1km
Lycée Public	X <u>Avesnes-sur-Helpe</u> 2km

Lycée Privé

X Avesnes-sur-Helpe  
1km

Sources : Base Sirene des entreprises et de leurs établissements selon les dernières parutions officielles de 2025 portant sur l'année 2024 ([data.gouv](#)). Liste, localisation et tarifs des professionnels de santé selon les dernières parutions officielles de 2025 portant sur l'année 2024 ([opendatasoft](#)) et FINESS Extraction du Fichier des établissements selon les dernières parutions officielles de 2025 portant sur l'année 2024 ([data.gouv](#)). Adresse et géolocalisation des établissements d'enseignement du premier et second degrés selon les dernières parutions officielles de 2025 portant sur l'année 2024 ([data.education.gouv](#))

bien-dans-ma-ville.fr

## Villes autour de Avesnelles

Ville	Habitants	Superficie	Pop densité	Pop active	Taux chômage	Revenu moyen	Prix immobilier
Avesnes-sur-Helpe (3 avis)	4 012	2 km <sup>2</sup>	2 006 h/km <sup>2</sup>	42.4%	16.3%	15 750 €/an	875 €/m <sup>2</sup>
Flaumont-Waudrechies (1 avis)	342	5 km <sup>2</sup>	68 h/km <sup>2</sup>	50.6%	7.6%	20 600 €/an	870 €/m <sup>2</sup>
Bas-Lieu	348	7 km <sup>2</sup>	50 h/km <sup>2</sup>	39.4%	6.6%	24 480 €/an	1 090 €/m <sup>2</sup>
Haut-Lieu	361	9 km <sup>2</sup>	40 h/km <sup>2</sup>	49.3%	6.4%	23 400 €/an	1 349 €/m <sup>2</sup>
Sémeries	520	13 km <sup>2</sup>	40 h/km <sup>2</sup>	48.7%	4.4%	22 490 €/an	1 401 €/m <sup>2</sup>
Saint-Hilaire-sur-Helpe (1 avis)	733	15 km <sup>2</sup>	49 h/km <sup>2</sup>	48.3%	5.3%	21 320 €/an	1 241 €/m <sup>2</sup>
Sains-du-Nord (2 avis)	2 755	16 km <sup>2</sup>	172 h/km <sup>2</sup>	42.8%	11.4%	18 400 €/an	865 €/m <sup>2</sup>
Boulogne-sur-Helpe	291	8 km <sup>2</sup>	36 h/km <sup>2</sup>	47.4%	6.2%	21 700 €/an	1 198 €/m <sup>2</sup>
Dourlers	536	8 km <sup>2</sup>	67 h/km <sup>2</sup>	48.5%	4.5%	24 490 €/an	1 102 €/m <sup>2</sup>
Semousies	227	3 km <sup>2</sup>	76 h/km <sup>2</sup>	46.7%	3.5%	26 140 €/an	1 996 €/m <sup>2</sup>
Ramousies	220	9 km <sup>2</sup>	24 h/km <sup>2</sup>	56.8%	8.2%	20 630 €/an	749 €/m <sup>2</sup>
Dompierre-sur-Helpe (1 avis)	815	13 km <sup>2</sup>	63 h/km <sup>2</sup>	45.3%	6.3%	21 650 €/an	1 243 €/m <sup>2</sup>
Étroeungt (1 avis)	1 233	25 km <sup>2</sup>	49 h/km <sup>2</sup>	49.8%	5.8%	21 230 €/an	1 178 €/m <sup>2</sup>
Saint-Aubin	328	10 km <sup>2</sup>	33 h/km <sup>2</sup>	50.6%	4%	25 130 €/an	962 €/m <sup>2</sup>
Rainsars	197	6 km <sup>2</sup>	33 h/km <sup>2</sup>	41.6%	3.6%	21 660 €/an	801 €/m <sup>2</sup>

bien-dans-ma-ville.fr



# **Vous aimez votre ville ? Notez-la !**

Et faites-nous part de vos remarques constructives



Avec

**BIEN** dans ma **VILLE** 