



Version web

# Ville de Averton

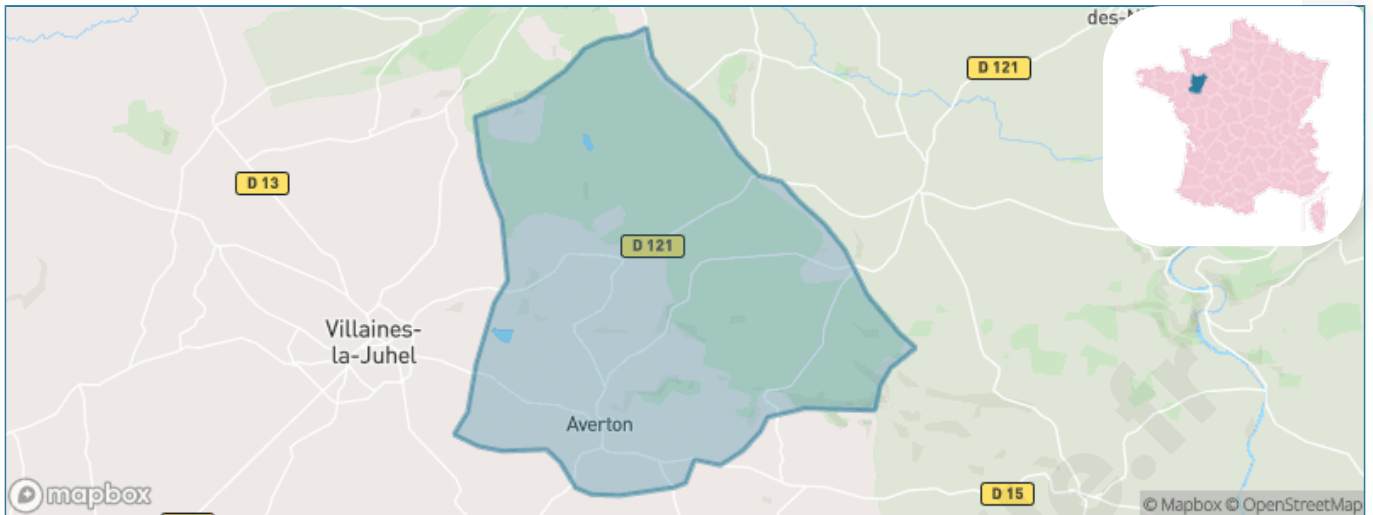
Présenté par

**BIEN** dans  
ma **VILLE** 

# Sommaire

Situation géographique .....	3
Statistiques sur la population .....	4
Evolution du nombre d'habitants .....	4
Tranche d'âge .....	5
0-14 ans .....	5
15-29 ans .....	5
30-44 ans .....	5
45-59 ans .....	5
60-74 ans .....	5
75-89 ans .....	5
90 ans et + .....	5
Activité professionnelle .....	5
Agriculteurs .....	5
Artisans, Commerçants .....	5
Cadres et sup. ....	5
Professions intermédiaires .....	5
Employé .....	5
Ouvrier .....	5
Retraité .....	5
Autres .....	5
Niveau de diplôme .....	6
Sans diplôme ou CEP .....	6
Brevet, BEPC, DNB .....	6
CAP-BEP ou équivalent .....	6
BAC ou équivalent .....	6
BAC+2 .....	6
BAC+3 ou +4 .....	6
BAC+5 ou plus .....	6
Composition des ménages .....	6
Couple sans enfant .....	6
Couple avec enfant(s) .....	6
Famille monoparentale .....	6
Colocation / Autre .....	6
Personnes seules .....	6
Profils électoraux .....	7
Premier tour .....	7
Sécurité .....	8
Evolution du nombre d'infractions .....	8
Pour comparer .....	9
Services à la population .....	10
Commerce .....	10
Éducation .....	10
Villes autour de Averton .....	12

# Situation géographique



## i Informations clés

- **Région** : Pays de la Loire
- **Département** : Mayenne
- **Code postal** : 53700
- **Superficie** : 40 km<sup>2</sup>



# Statistiques sur la population



Nombre d'habitants

**552**



Age moyen

**44 ans**



Pop active

**46.2%**



Taux chômage

**7.5%**



Pop densité

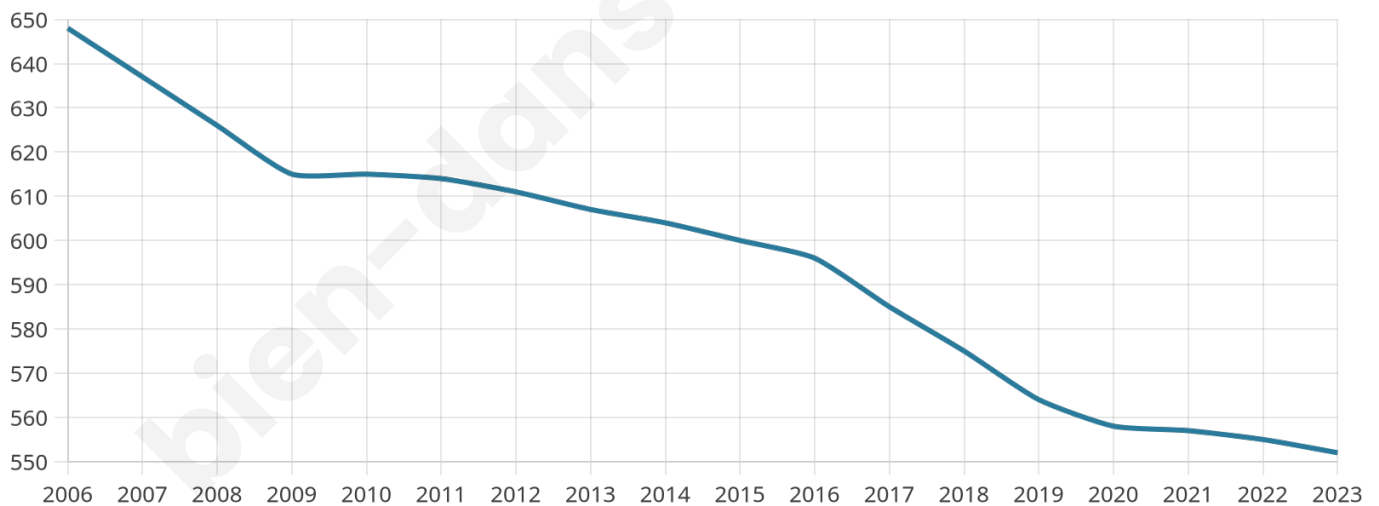
**14 h/km<sup>2</sup>**



Revenu moyen

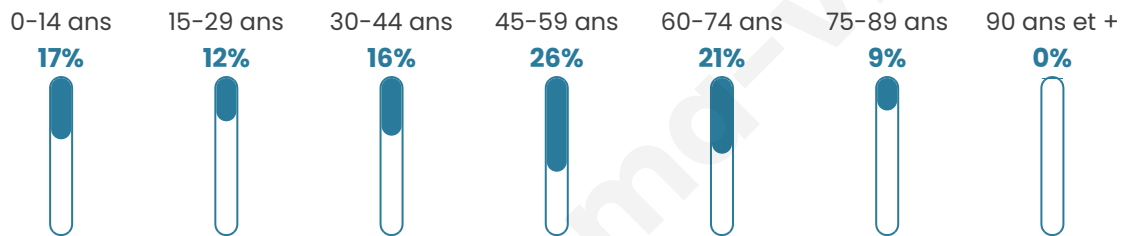
**21 110 €/an**

## Evolution du nombre d'habitants

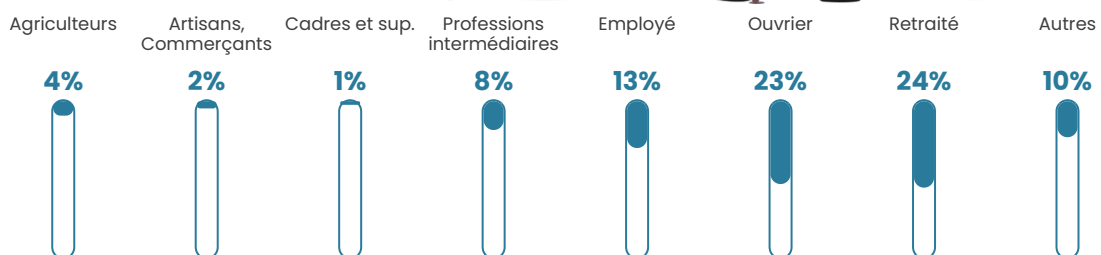


Sources : Institut national de la statistique et des études économiques (insee) selon Les dernières parutions officielles de 2024 portant sur les années 2020, 2021 et 2022.

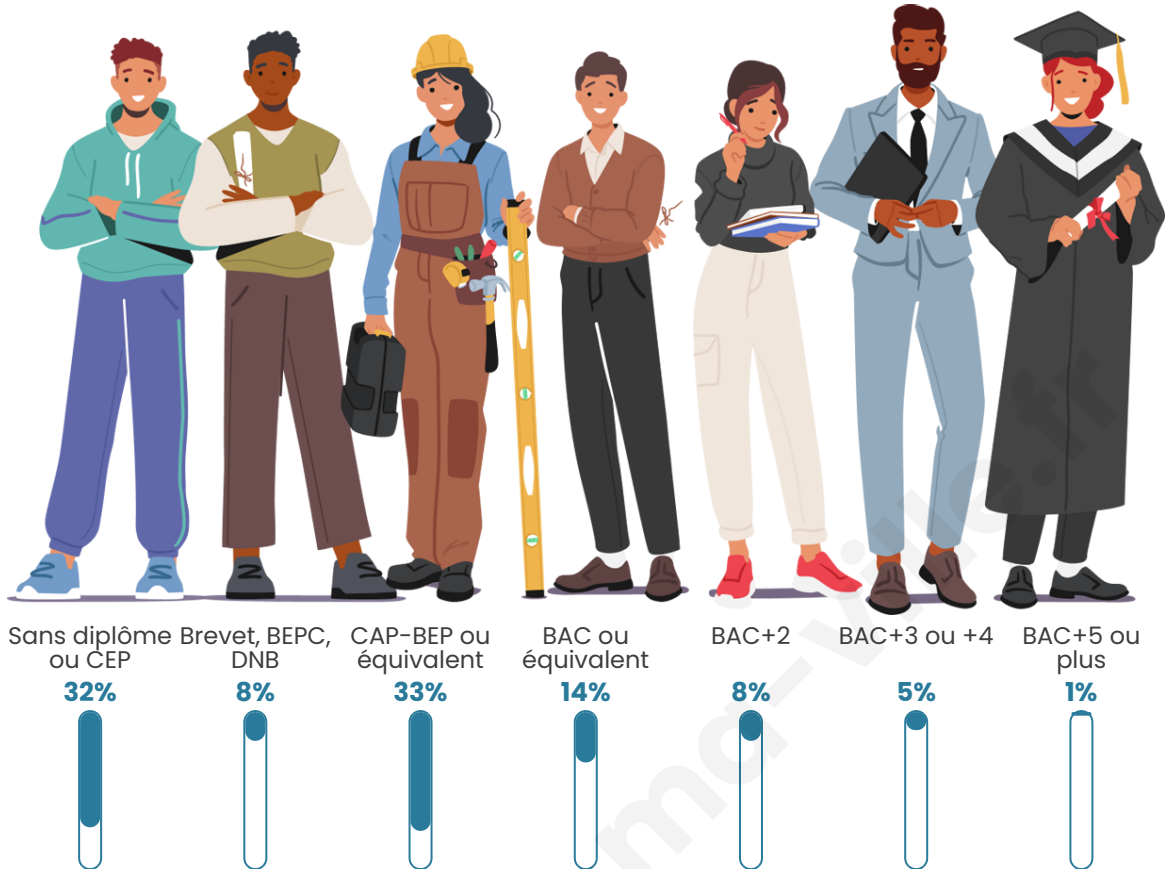
## Tranche d'âge




## Activité professionnelle



## Niveau de diplôme





## Composition des ménages



# Profils électoraux

## Premier tour

	Marine LE PEN	37.31 %
	Emmanuel MACRON	24.48 %
	Jean-Luc MÉLENCHON	11.64 %
	Éric ZEMMOUR	5.07 %
	Jean LASSALLE	4.48 %
	Valérie PÉCRESSE	3.58 %
	Yannick JADOT	3.28 %
	Nicolas DUPONT-AIGNAN	3.28 %
	Fabien ROUSSEL	2.69 %
	Nathalie ARTHAUD	1.79 %
	Anne HIDALGO	1.49 %
	Philippe POUTOU	0.90 %



### 458 inscrits

Participation : 75.11%

Votes blancs : 1.74%

Votes nuls : 0.87%

## Second tour

	Emmanuel MACRON	44,26 %
	Marine LE PEN	55,74 %

### 457 inscrits

Participation : 75.93%

Votes blancs : 10.09%

Votes nuls : 2.02%

# Sécurité



Agressions physiques / sexuelles

0



Cambriolages

0



Vols / dégradations

0



Stupéfiants

0

## Evolution du nombre d'infractions



## Pour comparer

(en proportion du nombre d'habitants)



Sources : Bases statistiques communale, départementale et régionale de la délinquance enregistrée par la police et la gendarmerie nationales selon les dernières parutions officielles de 2025 portant sur l'année 2024 ([data.gouv](https://data.gouv.fr)).

Agressions physiques / sexuelles : Violences sexuelles, coups et blessures volontaires intrafamiliaux, coups et blessures volontaires, autres coups, blessures volontaires et vols violents sans arme.

Cambriolages : Cambriolages de logements.

Vols : Vols avec armes, vols d'accessoires sur véhicules, vols dans les véhicules, vols de véhicules, vols sans violence contre des personnes, destructions, dégradations volontaires et escroqueries.

Stupéfiants : Trafic de stupéfiants dont (AFD) et usage de stupéfiants.

# Services à la population



## Commerce

Hypermarché	X <a href="#">Villaines-la-Juhel</a> 4km
Supermarché	X <a href="#">Villaines-la-Juhel</a> 4km
Superette	X <a href="#">Villaines-la-Juhel</a> 4km
Boulangerie	X <a href="#">Courcité</a> 4km
Boucherie	X <a href="#">Villaines-la-Juhel</a> 5km
Restaurant	1
Garage	X <a href="#">Courcité</a> 4km
Station-service	X <a href="#">Villaines-la-Juhel</a> 5km
Banque	X <a href="#">Courcité</a> 4km
La poste	X <a href="#">Courcité</a> 4km
Coiffeur	2
Tabac	X <a href="#">Sillé-le-Guillaume</a> 18km
Bars / discothèque	1
Bibliothèque	X <a href="#">Alençon</a> 26km
Cinéma	X <a href="#">Villaines-la-Juhel</a> 5km
Vétérinaire	X <a href="#">Villaines-la-Juhel</a> 5km



## Santé

Pharmacie	X <a href="#">Villaines-la-Juhel</a> 5km
Hôpital	X <a href="#">Sillé-le-Guillaume</a> 18km
Laboratoire d'analyses médicales	X <a href="#">Villaines-la-Juhel</a> 5km
Etablissement pour handicapé	X <a href="#">Sougé-le-Ganelon</a> 14km
EHPA	X <a href="#">Villaines-la-Juhel</a> 5km
Médecin	X <a href="#">Villaines-la-Juhel</a> 4km
Dentiste	X <a href="#">Villaines-la-Juhel</a> 5km
Chirurgien	X <a href="#">Sillé-le-Guillaume</a> 18km
Dermatologue	X <a href="#">Alençon</a> 24km
Anesthésiste	X <a href="#">Alençon</a> 24km
Gastro-entérologue	X <a href="#">Alençon</a> 26km
Gynécologue	X <a href="#">Sillé-le-Guillaume</a> 18km
Cancérologue	X <a href="#">Le Mans</a> 46km
Neurologue	X <a href="#">Le Mans</a> 47km
Ophtalmologue	X <a href="#">Alençon</a> 24km
ORL	X <a href="#">Alençon</a> 25km
Cardiologue	X <a href="#">Alençon</a> 24km
Pédiatre	X <a href="#">Alençon</a> 26km
Pneumologue	X <a href="#">Alençon</a> 24km
Psychologue	X <a href="#">Saint-Germain-du-Corbéis</a> 24km
Radiologue	X <a href="#">Sillé-le-Guillaume</a> 18km
Rhumatologue	X <a href="#">Alençon</a> 24km
Sage-femme	X <a href="#">Villaines-la-Juhel</a> 5km



## Éducation

Crèche	X <a href="#">Villaines-la-Juhel</a> 5km
Ecole maternelle Public	X <a href="#">Loupfougères</a> 10km
Ecole maternelle Privé	X <a href="#">Bazougers</a> 44km
Ecole primaire Public	1
Ecole primaire Privé	X <a href="#">Villaines-la-Juhel</a> 5km
Collège Public	X <a href="#">Villaines-la-Juhel</a> 5km
Collège Privé	X <a href="#">Villaines-la-Juhel</a> 5km
Lycée Public	X <a href="#">Sillé-le-Guillaume</a> 17km

Sources : Base Sirene des entreprises et de leurs établissements selon les dernières parutions officielles de 2025 portant sur l'année 2024 ([data.gouv](#)). Liste, localisation et tarifs des professionnels de santé selon les dernières parutions officielles de 2025 portant sur l'année 2024 ([opendatasoft](#)) et FINESS Extraction du Fichier des établissements selon les dernières parutions officielles de 2025 portant sur l'année 2024 ([data.gouv](#)). Adresse et géolocalisation des établissements d'enseignement du premier et second degrés selon les dernières parutions officielles de 2025 portant sur l'année 2024 ([data.education.gouv](#))

bien-dans-ma-ville.fr

## Villes autour de Averton

Ville	Habitants	Superficie	Pop densité	Pop active	Taux chômage	Revenu moyen	Prix immobilier
Courcité (1 avis)	797	30 km <sup>2</sup>	27 h/km <sup>2</sup>	45%	3.5%	21 190 €/an	991 €/m <sup>2</sup>
Saint-Aubin-du-Désert	227	12 km <sup>2</sup>	19 h/km <sup>2</sup>	40.1%	1.8%	19 650 €/an	658 €/m <sup>2</sup>
Villaines-la-Juhel (2 avis)	2 671	28 km <sup>2</sup>	95 h/km <sup>2</sup>	37.8%	4.6%	20 980 €/an	910 €/m <sup>2</sup>
Saint-Mars-du-Désert	162	11 km <sup>2</sup>	15 h/km <sup>2</sup>	46.9%	4.3%	20 180 €/an	588 €/m <sup>2</sup>
Crennes-sur-Fraubée	192	12 km <sup>2</sup>	16 h/km <sup>2</sup>	45.3%	5.7%	23 510 €/an	1 165 €/m <sup>2</sup>
Gesvres	539	21 km <sup>2</sup>	26 h/km <sup>2</sup>	46.4%	3.2%	20 590 €/an	849 €/m <sup>2</sup>
Saint-Germain-de-Coulamer	329	17 km <sup>2</sup>	19 h/km <sup>2</sup>	44.1%	3.3%	20 200 €/an	821 €/m <sup>2</sup>
Saint-Thomas-de-Courceriers	166	13 km <sup>2</sup>	13 h/km <sup>2</sup>	38.6%	4.8%	20 100 €/an	805 €/m <sup>2</sup>
Villepail	192	15 km <sup>2</sup>	13 h/km <sup>2</sup>	42.2%	5.7%	20 240 €/an	1 137 €/m <sup>2</sup>
Saint-Paul-le-Gaultier (1 avis)	285	15 km <sup>2</sup>	19 h/km <sup>2</sup>	50.5%	5.3%	21 950 €/an	1 014 €/m <sup>2</sup>
Trans	231	15 km <sup>2</sup>	15 h/km <sup>2</sup>	47.2%	3%	19 920 €/an	750 €/m <sup>2</sup>
Saint-Georges-le-Gaultier	517	23 km <sup>2</sup>	22 h/km <sup>2</sup>	43.1%	3.9%	19 920 €/an	801 €/m <sup>2</sup>
Loupfougères	408	18 km <sup>2</sup>	23 h/km <sup>2</sup>	47.3%	3.2%	20 890 €/an	1 017 €/m <sup>2</sup>
Saint-Léonard-des-Bois	471	27 km <sup>2</sup>	17 h/km <sup>2</sup>	51.8%	8.3%	22 520 €/an	1 015 €/m <sup>2</sup>
Saint-Pierre-des-Nids	1 748	37 km <sup>2</sup>	47 h/km <sup>2</sup>	44.6%	3.9%	21 980 €/an	1 040 €/m <sup>2</sup>

bien-dans-ma-ville.fr



# Vous aimez votre ville ? Notez-la !

Et faites-nous part de vos remarques constructives



Avec

**BIEN** dans  
ma **VILLE** 