



Version web

Ville de Aventignan

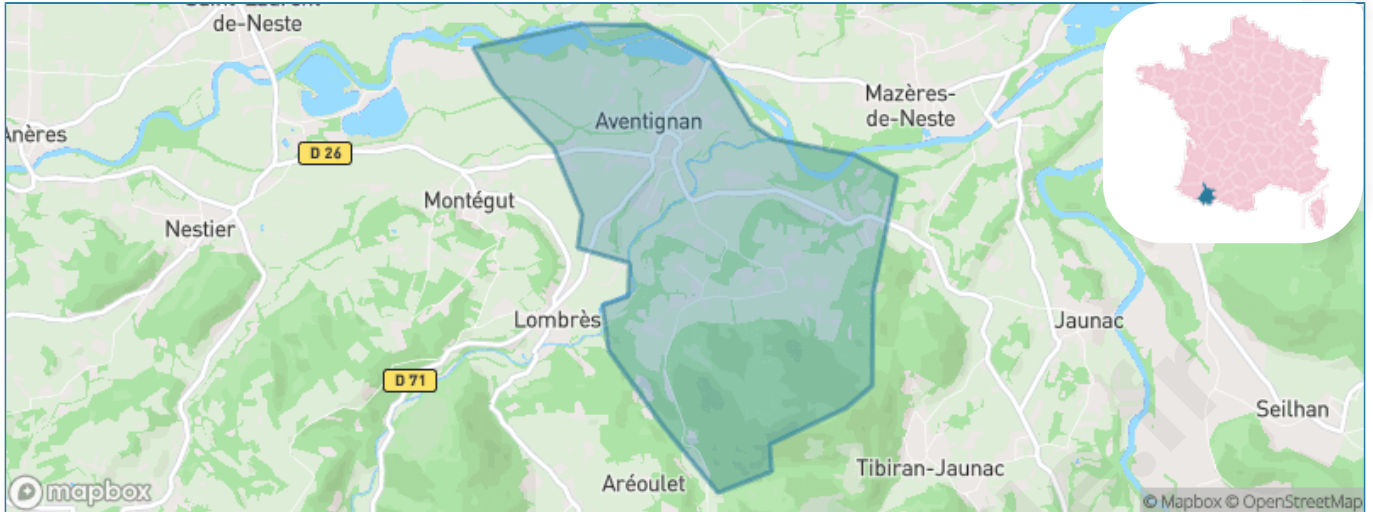
Présenté par

BIEN dans
ma **VILLE** 

Sommaire

Situation géographique	3
Statistiques sur la population	4
Evolution du nombre d'habitants	4
Tranche d'âge	5
0-14 ans	5
15-29 ans	5
30-44 ans	5
45-59 ans	5
60-74 ans	5
75-89 ans	5
90 ans et +	5
Activité professionnelle	5
Agriculteurs	5
Artisans, Commerçants	5
Cadres et sup.	5
Professions intermédiaires	5
Employé	5
Ouvrier	5
Retraité	5
Autres	5
Niveau de diplôme	6
Sans diplôme ou CEP	6
Brevet, BEPC, DNB	6
CAP-BEP ou équivalent	6
BAC ou équivalent	6
BAC+2	6
BAC+3 ou +4	6
BAC+5 ou plus	6
Composition des ménages	6
Couple sans enfant	6
Couple avec enfant(s)	6
Famille monoparentale	6
Colocation / Autre	6
Personnes seules	6
Profils électoraux	7
Premier tour	7
Sécurité	8
Evolution du nombre d'infractions	8
Pour comparer	9
Services à la population	10
Commerce	10
Éducation	10
Villes autour de Aventignan	12

Situation géographique



i Informations clés

- **Région** : Occitanie
- **Département** : Hautes-Pyrénées
- **Code postal** : 65660
- **Superficie** : 5 km²



Statistiques sur la population



Nombre d'habitants

204



Age moyen

48 ans



Pop active

44.6%



Taux chômage

6.5%



Pop densité

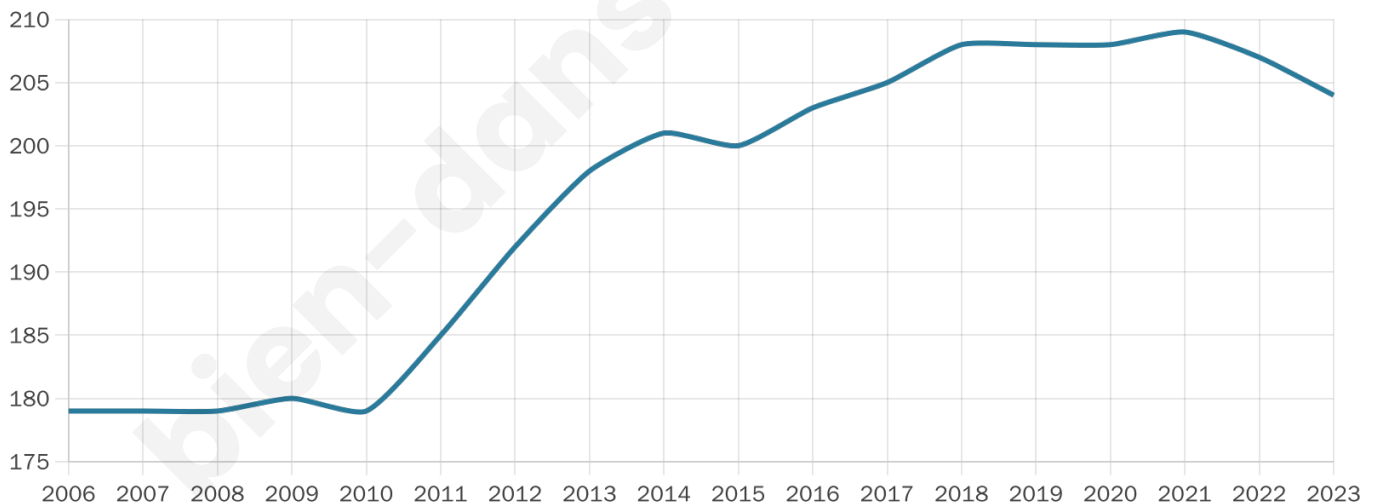
41 h/km²



Revenu moyen

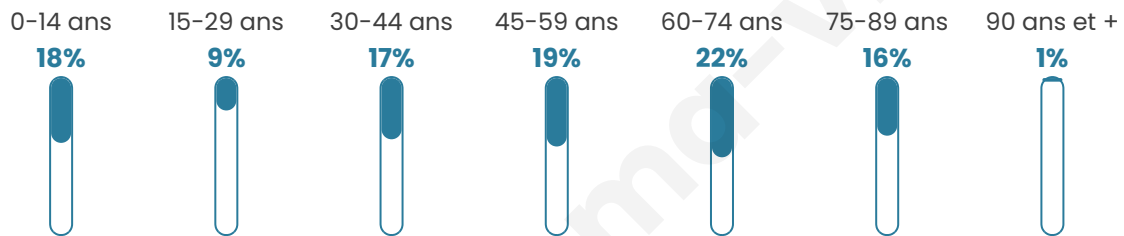
21 670 €/an

Evolution du nombre d'habitants

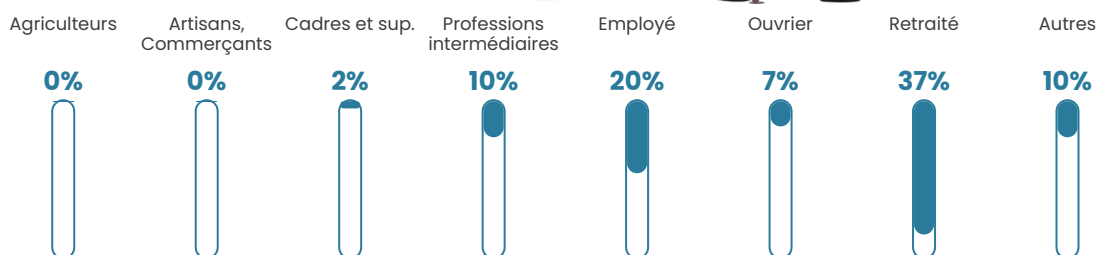


Sources : Institut national de la statistique et des études économiques (insee) selon Les dernières parutions officielles de 2024 portant sur les années 2020, 2021 et 2022.


Tranche d'âge




Activité professionnelle



Niveau de diplôme















Composition des ménages



Profils électoraux

Premier tour

	Jean-Luc MÉLENCHON	26.32 %
	Marine LE PEN	24.34 %
	Emmanuel MACRON	17.11 %
	Jean LASSALLE	11.18 %
	Éric ZEMMOUR	6.58 %
	Fabien ROUSSEL	3.29 %
	Yannick JADOT	3.29 %
	Nicolas DUPONT- AIGNAN	2.63 %
	Anne HIDALGO	1.97 %
	Nathalie ARTHAUD	1.32 %
	Philippe POUTOU	1.32 %
	Valérie PÉCRESSÉ	0.66 %



186 inscrits

Participation : 83.87%

Votes blancs : 1.28%

Votes nuls : 1.28%

Second tour

	Emmanuel MACRON	44,35 %
	Marine LE PEN	55,65 %

186 inscrits

Participation : 77.96%

Votes blancs : 14.48%

Votes nuls : 6.21%

Sécurité



Agressions physiques / sexuelles

0



Cambriolages

0



Vols / dégradations

0



Stupéfiants

0

Evolution du nombre d'infractions



Pour comparer

(en proportion du nombre d'habitants)



Sources : Bases statistiques communale, départementale et régionale de la délinquance enregistrée par la police et la gendarmerie nationales selon les dernières parutions officielles de 2025 portant sur l'année 2024 ([data.gouv](https://data.gouv.fr)).

Agressions physiques / sexuelles : Violences sexuelles, coups et blessures volontaires intrafamiliaux, coups et blessures volontaires, autres coups, blessures volontaires et vols violents sans arme.

Cambriolages : Cambriolages de logements.

Vols : Vols avec armes, vols d'accessoires sur véhicules, vols dans les véhicules, vols de véhicules, vols sans violence contre des personnes, destructions, dégradations volontaires et escroqueries.

Stupéfiants : Trafic de stupéfiants dont (AFD) et usage de stupéfiants.

Services à la population



Commerce

Hypermarché	X <u>Gourdan-Polignan</u> 3km
Supermarché	X <u>Montréjeau</u> 3km
Superette	X <u>Montréjeau</u> 2km
Boulangerie	X <u>Montréjeau</u> 3km
Boucherie	X <u>Tibiran-Jaunac</u> 0km
Restaurant	2
Garage	X <u>Montréjeau</u> 2km
Station-service	X <u>Gourdan-Polignan</u> 3km
Banque	X <u>Montréjeau</u> 3km
La poste	X <u>Tibiran-Jaunac</u> 1km
Coiffeur	X <u>Montréjeau</u> 2km
Tabac	X <u>Montréjeau</u> 3km
Bars / discothèque	X <u>Montréjeau</u> 3km
Bibliothèque	X <u>Le Cuing</u> 10km
Cinéma	X <u>Montréjeau</u> 3km
Vétérinaire	X <u>Montréjeau</u> 2km



Santé

Pharmacie	X <u>Montréjeau</u> 3km
Hôpital	X <u>Lannemezan</u> 13km
Laboratoire d'analyses médicales	X <u>Montréjeau</u> 2km
Etablissement pour handicapé	X <u>Siradan</u> 12km
EHPA	X <u>Tibiran-Jaunac</u> 2km
Médecin	X <u>Gourdan-Polignan</u> 3km
Dentiste	X <u>Montréjeau</u> 2km
Chirurgien	X <u>Loures-Barousse</u> 6km
Dermatologue	X <u>Tarbes</u> 43km
Anesthésiste	X <u>Tarbes</u> 42km
Gastro-entérologue	X <u>Tarbes</u> 42km
Gynécologue	X <u>Saint-Gaudens</u> 14km
Cancérologue	X <u>Tarbes</u> 42km
Neurologue	X <u>Saint-Gaudens</u> 16km
Ophthalmologue	X <u>Loures-Barousse</u> 6km
ORL	X <u>Bagnères-de-Luchon</u> 31km
Cardiologue	X <u>Saint-Plancard</u> 12km
Pédiatre	X <u>Tarbes</u> 42km
Pneumologue	X <u>Saint-Plancard</u> 12km
Psychologue	X <u>Montréjeau</u> 3km
Radiologue	X <u>Lannemezan</u> 13km
Rhumatologue	X <u>Saint-Gaudens</u> 16km
Sage-femme	X <u>Saint-Gaudens</u> 15km



Éducation

Crèche	X <u>Gourdan-Polignan</u> 3km
Ecole maternelle Public	X <u>Gourdan-Polignan</u> 2km
Ecole maternelle Privé	X <u>Plaisance-du-Touch</u> 82km
Ecole primaire Public	1
Ecole primaire Privé	X <u>Montréjeau</u> 2km
Collège Public	X <u>Montréjeau</u> 3km
Collège Privé	X <u>Saint-Gaudens</u> 15km
Lycée Public	X <u>Gourdan-Polignan</u> 3km
Lycée Privé	X <u>Saint-Gaudens</u> 15km

Sources : Base Sirene des entreprises et de leurs établissements selon les dernières parutions officielles de 2025 portant sur l'année 2024 ([data.gouv](https://data.gouv.fr)). Liste, localisation et tarifs des professionnels de santé selon les dernières parutions officielles de 2025 portant sur l'année 2024 ([opendatasoft](https://opendatasoft.com)) et FINESS Extraction du Fichier des établissements selon les dernières parutions officielles de 2025 portant sur

l'année 2024 ([data.gouv](https://data.gouv.fr)). Adresse et géolocalisation des établissements d'enseignement du premier et second degrés selon les dernières parutions officielles de 2025 portant sur l'année 2024 ([data.education.gouv](https://data.education.gouv.fr))

bien-dans-ma-ville.fr

Villes autour de Aventignan

Ville	Habitants	Superficie	Pop densité	Pop active	Taux chômage	Revenu moyen	Prix immobilier
Mazères-de-Neste	350	3 km ²	117 h/km ²	37.4%	5.4%	23 020 €/an	696 €/m ²
Tibiran-Jaunac (1 avis)	327	6 km ²	55 h/km ²	34.6%	4.3%	24 580 €/an	676 €/m ²
Seilhan	207	4 km ²	52 h/km ²	46.4%	4.3%	21 160 €/an	1 361 €/m ²
Gourdan-Polignan	1 177	5 km ²	235 h/km ²	36.5%	5.9%	19 760 €/an	1 294 €/m ²
Montréjeau (4 avis)	2 648	8 km ²	331 h/km ²	39.3%	9.6%	18 150 €/an	934 €/m ²
Lombrès	87	1 km ²	87 h/km ²	47.1%	4.6%	NC	1 389 €/m ²
Montégut	126	6 km ²	21 h/km ²	41.3%	4.8%	19 640 €/an	605 €/m ²
Cuguron	161	7 km ²	23 h/km ²	44.1%	4.3%	22 570 €/an	1 366 €/m ²
Générest	91	11 km ²	8 h/km ²	47.3%	1.1%	NC	NC
Valcabrère	151	1 km ²	151 h/km ²	41.1%	3.3%	23 420 €/an	1 491 €/m ²
Saint-Paul	324	6 km ²	54 h/km ²	43.8%	4.9%	22 690 €/an	1 295 €/m ²
Nestier	206	4 km ²	52 h/km ²	39.8%	4.9%	20 720 €/an	811 €/m ²
Huos	491	4 km ²	123 h/km ²	41.8%	4.7%	20 310 €/an	1 023 €/m ²
Ausson (1 avis)	596	4 km ²	149 h/km ²	38.6%	4.9%	22 050 €/an	1 244 €/m ²
Ponlat-Taillebourg	633	8 km ²	79 h/km ²	44.2%	5.1%	21 540 €/an	1 491 €/m ²

bien-dans-ma-ville.fr



Vous aimez votre ville ? Notez-la !

Et faites-nous part de vos remarques constructives



Avec

BIEN dans ma **VILLE** 