



Version web

Ville de Avançon

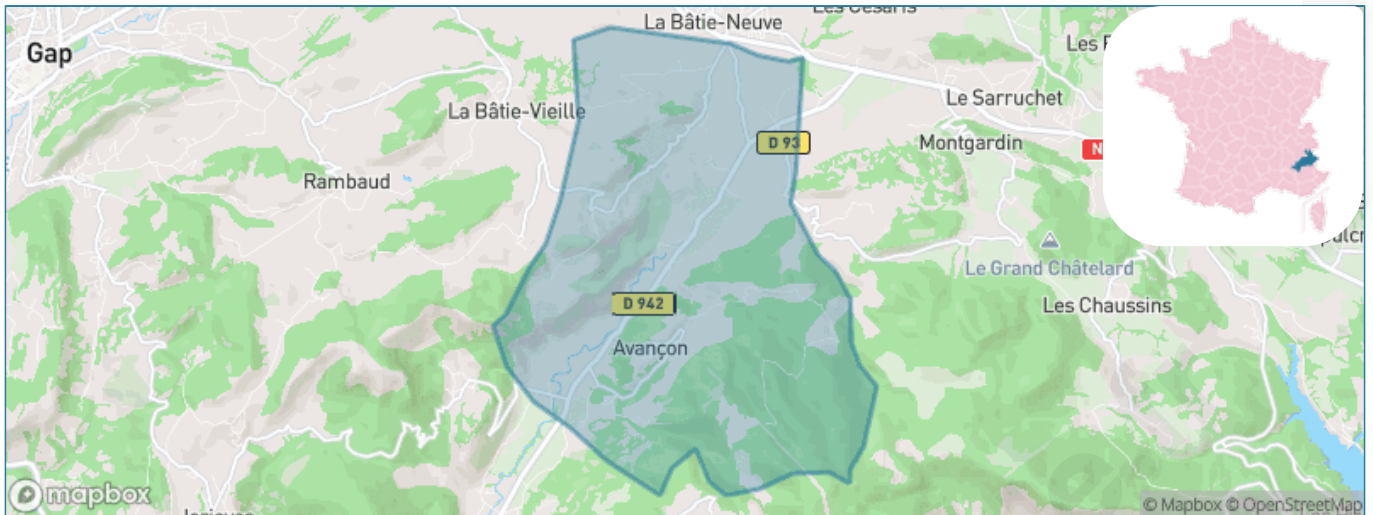
Présenté par

BIEN dans
ma **VILLE** 

Sommaire

Situation géographique	3
Statistiques sur la population	4
Evolution du nombre d'habitants	4
Tranche d'âge	5
0-14 ans	5
15-29 ans	5
30-44 ans	5
45-59 ans	5
60-74 ans	5
75-89 ans	5
90 ans et +	5
Activité professionnelle	5
Agriculteurs	5
Artisans, Commerçants	5
Cadres et sup.	5
Professions intermédiaires	5
Employé	5
Ouvrier	5
Retraité	5
Autres	5
Niveau de diplôme	6
Sans diplôme ou CEP	6
Brevet, BEPC, DNB	6
CAP-BEP ou équivalent	6
BAC ou équivalent	6
BAC+2	6
BAC+3 ou +4	6
BAC+5 ou plus	6
Composition des ménages	6
Couple sans enfant	6
Couple avec enfant(s)	6
Famille monoparentale	6
Colocation / Autre	6
Personnes seules	6
Profils électoraux	7
Premier tour	7
Sécurité	8
Evolution du nombre d'infractions	8
Pour comparer	9
Services à la population	10
Commerce	10
Éducation	10
Villes autour de Avançon	11

Situation géographique



i Informations clés

- **Région** : Provence-Alpes-Côte d'Azur
- **Département** : Hautes-Alpes
- **Code postal** : 05230
- **Superficie** : 22 km²



Statistiques sur la population



Nombre d'habitants

415



Age moyen

42 ans



Pop active

52.8%



Taux chômage

7.2%



Pop densité

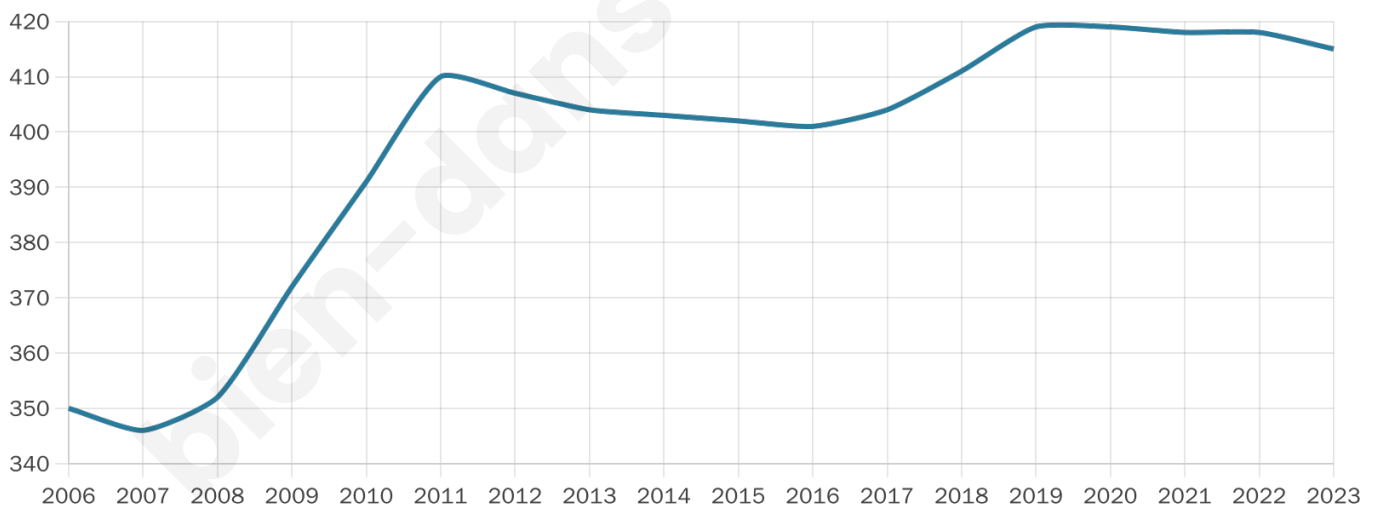
19 h/km²



Revenu moyen

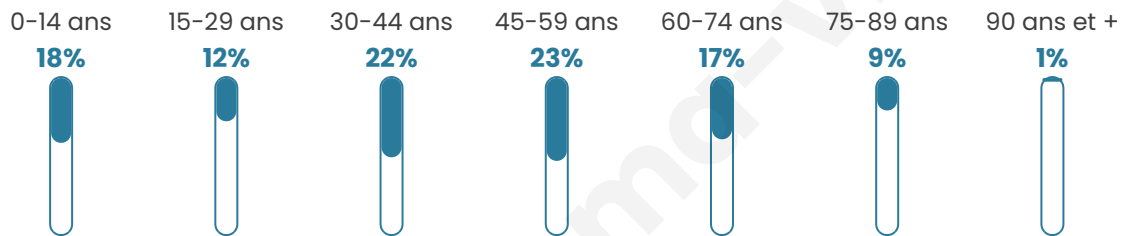
21 700 €/an

Evolution du nombre d'habitants

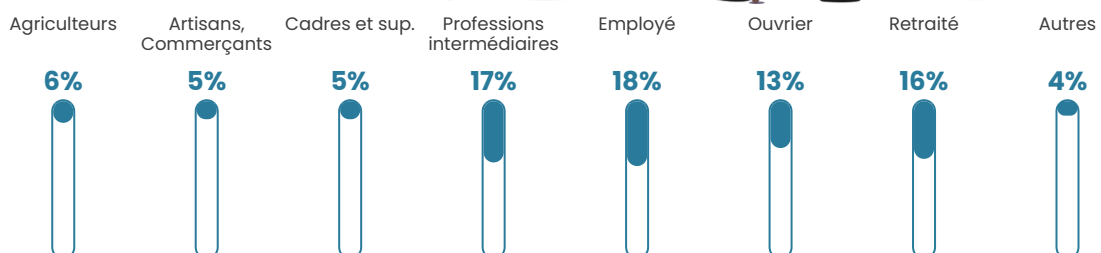


Sources : Institut national de la statistique et des études économiques (insee) selon Les dernières parutions officielles de 2024 portant sur les années 2020, 2021 et 2022.


Tranche d'âge




Activité professionnelle



Niveau de diplôme



Composition des ménages



Profils électoraux

Premier tour

	Marine LE PEN	36.86 %
	Jean-Luc MÉLENCHON	17.15 %
	Emmanuel MACRON	14.96 %
	Éric ZEMMOUR	9.85 %
	Valérie PÉCRESSE	7.66 %
	Jean LASSALLE	5.11 %
	Yannick JADOT	3.28 %
	Nicolas DUPONT-AIGNAN	1.82 %
	Fabien ROUSSEL	1.09 %
	Philippe POUTOU	1.09 %
	Anne HIDALGO	0.73 %
	Nathalie ARTHAUD	0.36 %



341 inscrits

Participation : 81.82%

Votes blancs : 1.08%

Votes nuls : 0.72%

Second tour

	Emmanuel MACRON	40,08 %
	Marine LE PEN	59,92 %

341 inscrits

Participation : 83.28%

Votes blancs : 4.23%

Votes nuls : 3.52%

Sécurité



Agressions physiques / sexuelles

0



Cambriolages

0



Vols / dégradations

0



Stupéfiants

0

Evolution du nombre d'infractions



Pour comparer

(en proportion du nombre d'habitants)



Sources : Bases statistiques communale, départementale et régionale de la délinquance enregistrée par la police et la gendarmerie nationales selon les dernières parutions officielles de 2025 portant sur l'année 2024 ([data.gouv](https://data.gouv.fr)).

Agressions physiques / sexuelles : Violences sexuelles, coups et blessures volontaires intrafamiliaux, coups et blessures volontaires, autres coups, blessures volontaires et vols violents sans arme.

Cambriolages : Cambriolages de logements.

Vols : Vols avec armes, vols d'accessoires sur véhicules, vols dans les véhicules, vols de véhicules, vols sans violence contre des personnes, destructions, dégradations volontaires et escroqueries.

Stupéfiants : Trafic de stupéfiants dont (AFD) et usage de stupéfiants.

Services à la population



Commerce

Hypermarché	X <u>Gap</u> 7km
Supermarché	X <u>Chorges</u> 7km
Superette	X <u>La Bâtie-Neuve</u> 5km
Boulangerie	X <u>La Bâtie-Neuve</u> 4km
Boucherie	X <u>Chorges</u> 8km
Restaurant	X <u>Montgardin</u> 3km
Garage	X <u>La Bâtie-Neuve</u> 4km
Station-service	X <u>La Bâtie-Neuve</u> 4km
Banque	X <u>Chorges</u> 8km
La poste	X <u>La Bâtie-Neuve</u> 4km
Coiffeur	X <u>La Bâtie-Neuve</u> 4km
Tabac	X <u>Chorges</u> 7km
Bars / discothèque	1
Bibliothèque	X <u>Gap</u> 7km
Cinéma	X <u>Gap</u> 9km
Vétérinaire	X <u>La Bâtie-Neuve</u> 4km



Santé

Pharmacie	X <u>La Bâtie-Neuve</u> 4km
Hôpital	X <u>Gap</u> 8km
Laboratoire d'analyses médicales	X <u>Gap</u> 8km
Etablissement pour handicapé	X <u>Gap</u> 8km
EHPA	X <u>Espinasses</u> 8km
Médecin	X <u>La Bâtie-Neuve</u> 4km
Dentiste	X <u>Chorges</u> 8km
Chirurgien	X <u>Gap</u> 7km
Dermatologue	X <u>Gap</u> 9km
Anesthésiste	X <u>Gap</u> 10km
Gastro-entérologue	X <u>Gap</u> 10km
Gynécologue	X <u>Embrun</u> 24km
Cancérologue	X <u>Manosque</u> 84km
Neurologue	X <u>Gap</u> 10km
Ophthalmologue	X <u>Gap</u> 9km
ORL	X <u>Gap</u> 10km
Cardiologue	X <u>Gap</u> 9km
Pédiatre	X <u>Digne-les-Bains</u> 49km
Pneumologue	X <u>Oraison</u> 72km
Psychologue	X <u>Gap</u> 9km
Radiologue	X <u>Gap</u> 9km
Rhumatologue	X <u>Gap</u> 10km
Sage-femme	X <u>Chorges</u> 8km



Éducation

Crèche	X <u>La Bâtie-Neuve</u> 4km
Ecole maternelle Public	X <u>Gap</u> 9km
Ecole maternelle Privé	X <u>Grenoble</u> 81km
Ecole primaire Public	X <u>La Bâtie-Vieille</u> 3km
Ecole primaire Privé	X <u>Gap</u> 9km
Collège Public	X <u>La Bâtie-Neuve</u> 4km
Collège Privé	X <u>Gap</u> 9km
Lycée Public	X <u>Gap</u> 7km
Lycée Privé	X <u>Gap</u> 9km

Sources : Base Sirene des entreprises et de leurs établissements selon les dernières parutions officielles de 2025 portant sur l'année 2024 ([data.gouv](#)). Liste, localisation et tarifs des professionnels de santé selon les dernières parutions officielles de 2025 portant sur l'année 2024 ([opendatasoft](#)) et FINISS Extraction du Fichier des établissements selon les dernières parutions officielles de 2025 portant sur l'année 2024 ([data.gouv](#)). Adresse et géolocalisation des établissements d'enseignement du premier et second degrés selon les dernières parutions officielles de 2025 portant sur l'année 2024 ([data.education.gouv](#))

Villes autour de Avançon

Ville	Habitants	Superficie	Pop densité	Pop active	Taux chômage	Revenu moyen	Prix immobilier
La Bâtie-Vieille	340	9 km ²	38 h/km ²	42.6%	3.2%	26 630 €/an	2 298 €/m ²
Saint-Étienne-le-Laus	346	8 km ²	43 h/km ²	46.5%	3.8%	23 300 €/an	2 301 €/m ²
La Bâtie-Neuve (7 avis)	2 628	28 km ²	94 h/km ²	46.8%	3.3%	22 770 €/an	2 943 €/m ²
Montgardin	481	15 km ²	32 h/km ²	48.2%	3.3%	23 700 €/an	2 873 €/m ²
Rambaud	423	10 km ²	42 h/km ²	44.9%	3.3%	24 420 €/an	1 772 €/m ²
Jarjayes (1 avis)	465	22 km ²	21 h/km ²	49.7%	2.6%	22 280 €/an	2 697 €/m ²
Valserres	289	11 km ²	26 h/km ²	46.7%	6.9%	20 440 €/an	1 667 €/m ²
Rochebrune	195	12 km ²	16 h/km ²	50.3%	8.7%	22 960 €/an	2 265 €/m ²
Remollon	469	6 km ²	78 h/km ²	44.1%	8.1%	19 330 €/an	1 559 €/m ²
Théus	232	16 km ²	15 h/km ²	50%	4.3%	18 420 €/an	734 €/m ²
Espinasses (1 avis)	777	13 km ²	60 h/km ²	39%	3.9%	19 420 €/an	1 474 €/m ²
La Rochette	471	10 km ²	47 h/km ²	46.9%	3.4%	22 470 €/an	2 134 €/m ²
Chorges (3 avis)	3 146	53 km ²	59 h/km ²	45.8%	5%	22 770 €/an	2 443 €/m ²
Rousset	167	14 km ²	12 h/km ²	41.3%	3%	21 400 €/an	1 674 €/m ²
Gap (45 avis)	41 293	110 km ²	375 h/km ²	43.5%	5%	22 280 €/an	2 184 €/m ²

bien-dans-ma-ville.fr



Vous aimez votre ville ? Notez-la !

Et faites-nous part de vos remarques constructives



Avec

BIEN dans
ma **VILLE** 