



Version web

# Ville de Auzouer-en-Touraine

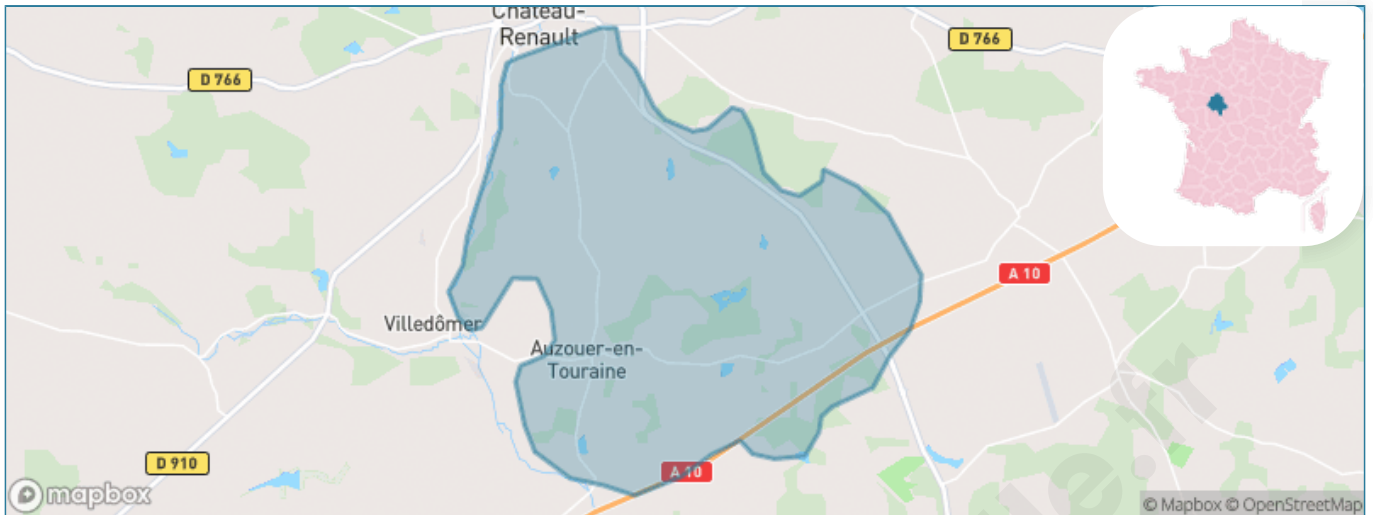
Présenté par

**BIEN** dans ma **VILLE** 

# Sommaire

Situation géographique .....	3
Statistiques sur la population .....	4
Evolution du nombre d'habitants .....	4
Tranche d'âge .....	5
0-14 ans .....	5
15-29 ans .....	5
30-44 ans .....	5
45-59 ans .....	5
60-74 ans .....	5
75-89 ans .....	5
90 ans et + .....	5
Activité professionnelle .....	5
Agriculteurs .....	5
Artisans, Commerçants .....	5
Cadres et sup. ....	5
Professions intermédiaires .....	5
Employé .....	5
Ouvrier .....	5
Retraité .....	5
Autres .....	5
Niveau de diplôme .....	6
Sans diplôme ou CEP .....	6
Brevet, BEPC, DNB .....	6
CAP-BEP ou équivalent .....	6
BAC ou équivalent .....	6
BAC+2 .....	6
BAC+3 ou +4 .....	6
BAC+5 ou plus .....	6
Composition des ménages .....	6
Couple sans enfant .....	6
Couple avec enfant(s) .....	6
Famille monoparentale .....	6
Colocation / Autre .....	6
Personnes seules .....	6
Profils électoraux .....	7
Premier tour .....	7
Sécurité .....	8
Evolution du nombre d'infractions .....	8
Pour comparer .....	9
Services à la population .....	10
Commerce .....	10
Éducation .....	10
Villes autour de Auzouer-en-Touraine .....	12

# Situation géographique



## i Informations clés

- **Région** : Centre-Val de Loire
- **Département** : Indre-et-Loire
- **Code postal** : 37110
- **Superficie** : 34 km<sup>2</sup>



# Statistiques sur la population



Nombre d'habitants

**2 159**



Age moyen

**43 ans**



Pop active

**44.4%**



Taux chômage

**5.7%**



Pop densité

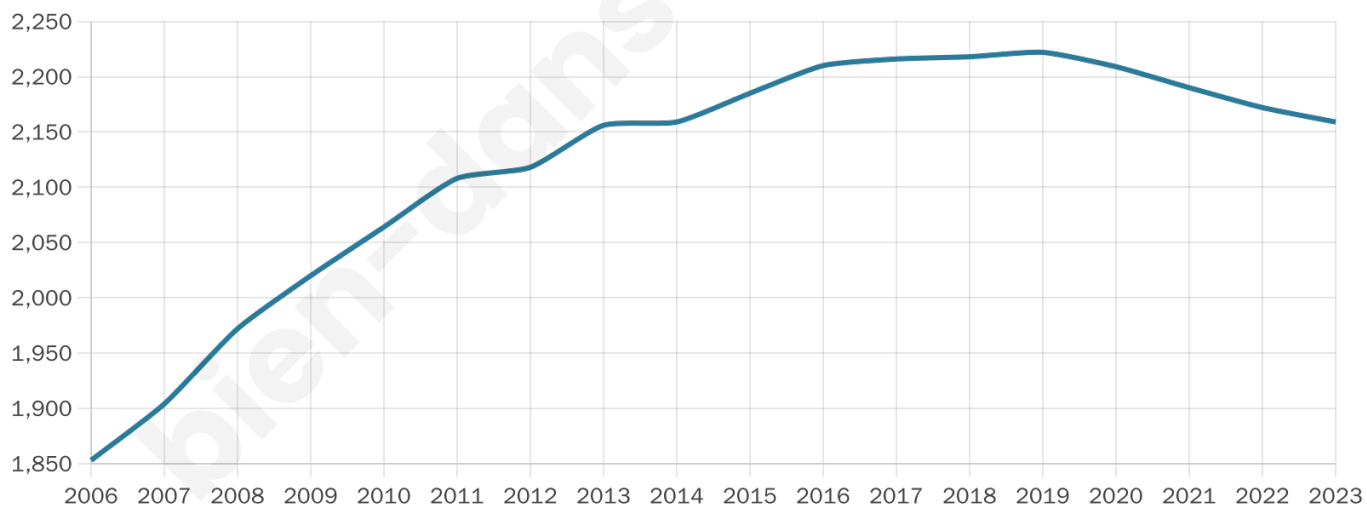
**64 h/km<sup>2</sup>**



Revenu moyen

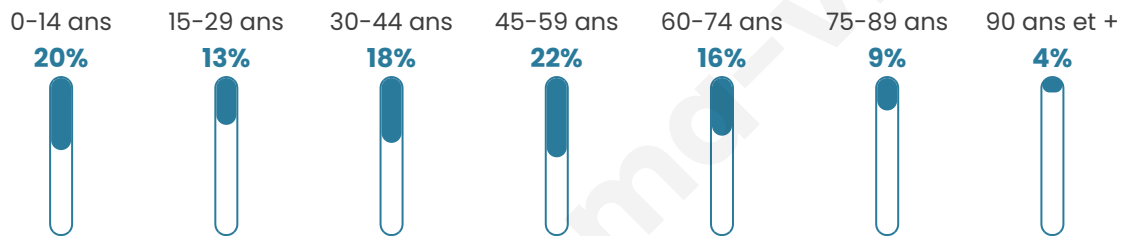
**23 310 €/an**

## Evolution du nombre d'habitants

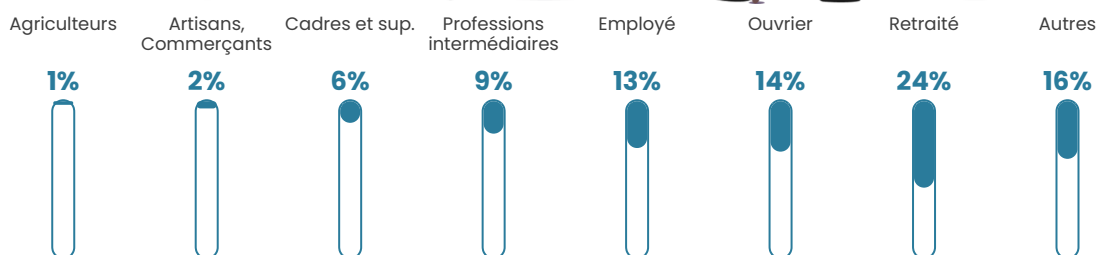


Sources : Institut national de la statistique et des études économiques (insee) selon Les dernières parutions officielles de 2024 portant sur les années 2020, 2021 et 2022.


## Tranche d'âge




## Activité professionnelle



## Niveau de diplôme




## Composition des ménages



# Profils électoraux

## Premier tour

	Marine LE PEN	32.93 %
	Emmanuel MACRON	24.24 %
	Jean-Luc MÉLENCHON	18.41 %
	Valérie PÉCRESSÉ	5.37 %
	Éric ZEMMOUR	5.27 %
	Yannick JADOT	3.98 %
	Jean LASSALLE	2.31 %
	Fabien ROUSSEL	2.04 %
	Anne HIDALGO	1.94 %
	Nicolas DUPONT-AIGNAN	1.94 %
	Philippe POUTOU	1.02 %
	Nathalie ARTHAUD	0.56 %



### 1 461 inscrits

Participation : 75.77%

Votes blancs : 1.81%

Votes nuls : 0.54%

## Second tour

	Emmanuel MACRON	50,88 %
	Marine LE PEN	49,12 %

### 1 469 inscrits

Participation : 76.17%

Votes blancs : 6.7%

Votes nuls : 2.32%

# Sécurité



Agressions physiques / sexuelles

**0**



Cambriolages

**0**



Vols / dégradations

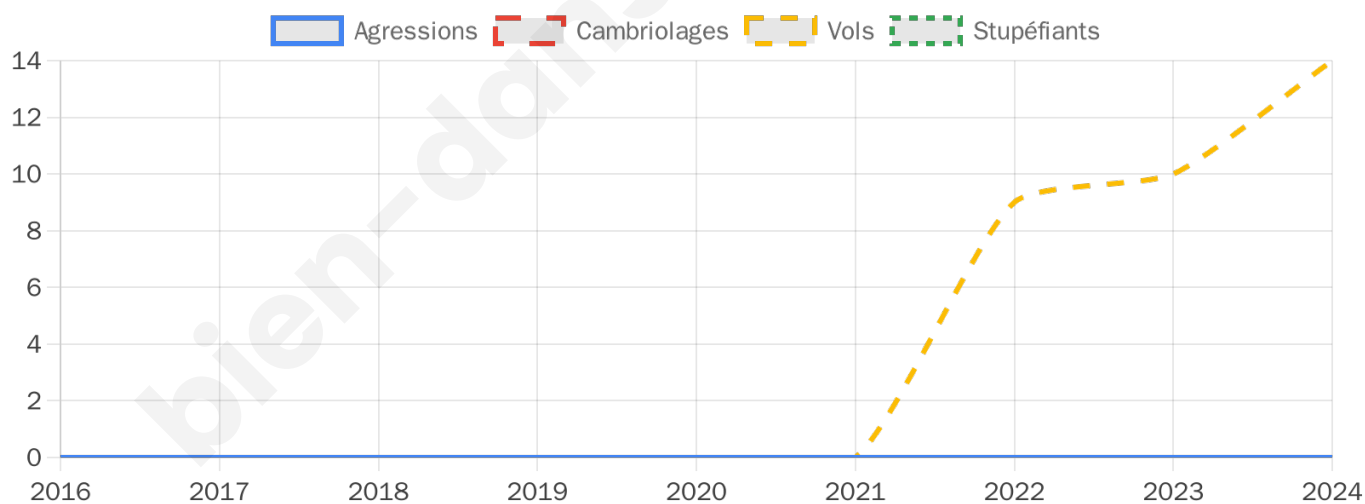
**14**



Stupéfiants

**0**

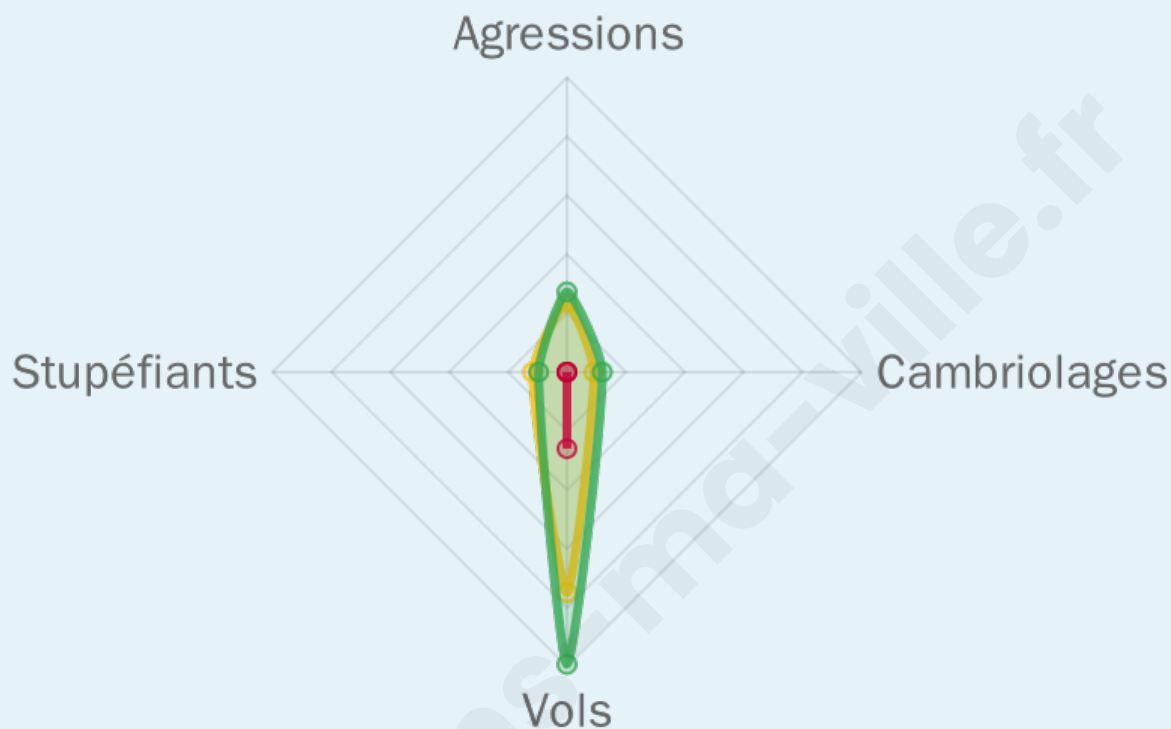
## Evolution du nombre d'infractions



## Pour comparer

(en proportion du nombre d'habitants)

■ Ville ■ Département ■ Région



Sources : Bases statistiques communale, départementale et régionale de la délinquance enregistrée par la police et la gendarmerie nationales selon les dernières parutions officielles de 2025 portant sur l'année 2024 ([data.gouv](https://data.gouv.fr)).

Agressions physiques / sexuelles : Violences sexuelles, coups et blessures volontaires intrafamiliaux, coups et blessures volontaires, autres coups, blessures volontaires et vols violents sans arme.

Cambriolages : Cambriolages de logements.

Vols : Vols avec armes, vols d'accessoires sur véhicules, vols dans les véhicules, vols de véhicules, vols sans violence contre des personnes, destructions, dégradations volontaires et escroqueries.

Stupéfiants : Trafic de stupéfiants dont (AFD) et usage de stupéfiants.

# Services à la population



## Commerce

Hypermarché	X <a href="#">Château-Renault</a> 5km
Supermarché	X <a href="#">Château-Renault</a> 5km
Superette	1
Boulangerie	X <a href="#">Villedômer</a> 2km
Boucherie	X <a href="#">Château-Renault</a> 5km
Restaurant	X <a href="#">Villedômer</a> 2km
Garage	X <a href="#">Villedômer</a> 3km
Station-service	X <a href="#">Villedômer</a> 3km
Banque	X <a href="#">Château-Renault</a> 5km
La poste	1
Coiffeur	3
Tabac	X <a href="#">Château-Renault</a> 5km
Bars / discothèque	X <a href="#">Villedômer</a> 2km
Bibliothèque	X <a href="#">Crotelles</a> 6km
Cinéma	X <a href="#">Château-Renault</a> 5km
Vétérinaire	X <a href="#">Château-Renault</a> 5km



## Santé

Pharmacie	X <a href="#">Villedômer</a> 2km
Hôpital	X <a href="#">Château-Renault</a> 4km
Laboratoire d'analyses médicales	X <a href="#">Château-Renault</a> 5km
Etablissement pour handicapé	X <a href="#">Villedômer</a> 4km
EHPA	1
Médecin	X <a href="#">Villedômer</a> 2km
Dentiste	X <a href="#">Château-Renault</a> 4km
Chirurgien	X <a href="#">Amboise</a> 17km
Dermatologue	X <a href="#">Amboise</a> 16km
Anesthésiste	X <a href="#">Saint-Ouen-les-Vignes</a> 11km
Gastro-entérologue	X <a href="#">Saint-Cyr-sur-Loire</a> 23km
Gynécologue	X <a href="#">Amboise</a> 16km
Cancérologue	X <a href="#">Chambray-lès-Tours</a> 30km
Neurologue	X <a href="#">Saint-Cyr-sur-Loire</a> 23km
Ophtalmologue	X <a href="#">Amboise</a> 16km
ORL	X <a href="#">Saint-Cyr-sur-Loire</a> 23km
Cardiologue	X <a href="#">Château-Renault</a> 4km
Pédiatre	X <a href="#">Amboise</a> 16km
Pneumologue	X <a href="#">Saint-Cyr-sur-Loire</a> 23km
Psychologue	X <a href="#">Beaumont-Louestault</a> 21km
Radiologue	X <a href="#">Amboise</a> 16km
Rhumatologue	X <a href="#">Amboise</a> 16km
Sage-femme	X <a href="#">Château-Renault</a> 4km



## Éducation

Crèche	X <a href="#">Château-Renault</a> 4km
Ecole maternelle Public	X <a href="#">Château-Renault</a> 4km
Ecole maternelle Privé	X <a href="#">Céré-la-Ronde</a> 38km
Ecole primaire Public	1
Ecole primaire Privé	X <a href="#">Authon</a> 11km
Collège Public	X <a href="#">Château-Renault</a> 5km
Collège Privé	X <a href="#">Amboise</a> 16km
Lycée Public	X <a href="#">Château-Renault</a> 4km

Lycée Privé

X Chaumont-sur-  
Loire 21km

Sources : Base Sirene des entreprises et de leurs établissements selon les dernières parutions officielles de 2025 portant sur l'année 2024 ([data.gouv](#)). Liste, localisation et tarifs des professionnels de santé selon les dernières parutions officielles de 2025 portant sur l'année 2024 ([opendatasoft](#)) et FINESS Extraction du Fichier des établissements selon les dernières parutions officielles de 2025 portant sur l'année 2024 ([data.gouv](#)). Adresse et géolocalisation des établissements d'enseignement du premier et second degrés selon les dernières parutions officielles de 2025 portant sur l'année 2024 ([data.education.gouv](#))

bien-dans-ma-ville.fr

## Villes autour de Auzouer-en-Touraine

Ville	Habitants	Superficie	Pop densité	Pop active	Taux chômage	Revenu moyen	Prix immobilier
Villedômer (3 avis)	1 290	35 km <sup>2</sup>	37 h/km <sup>2</sup>	46.4%	4.4%	23 540 €/an	1 434 €/m <sup>2</sup>
Neuillé-le-Lierre (1 avis)	753	16 km <sup>2</sup>	47 h/km <sup>2</sup>	53.4%	2.9%	22 510 €/an	2 517 €/m <sup>2</sup>
Château-Renault (10 avis)	4 392	3 km <sup>2</sup>	1 464 h/km <sup>2</sup>	46%	5.9%	19 390 €/an	1 149 €/m <sup>2</sup>
Crotelles	649	15 km <sup>2</sup>	43 h/km <sup>2</sup>	51%	3.4%	23 830 €/an	1 800 €/m <sup>2</sup>
Autrèche (1 avis)	419	20 km <sup>2</sup>	21 h/km <sup>2</sup>	48.7%	2.1%	23 070 €/an	1 495 €/m <sup>2</sup>
Saunay	640	26 km <sup>2</sup>	25 h/km <sup>2</sup>	52.2%	3.6%	23 220 €/an	1 295 €/m <sup>2</sup>
Le Boulay (1 avis)	810	20 km <sup>2</sup>	41 h/km <sup>2</sup>	46.4%	3.5%	22 720 €/an	1 569 €/m <sup>2</sup>
Neuville-sur-Brenne	872	6 km <sup>2</sup>	145 h/km <sup>2</sup>	49.2%	2.4%	23 010 €/an	1 380 €/m <sup>2</sup>
Morand	351	14 km <sup>2</sup>	25 h/km <sup>2</sup>	50.7%	3.4%	25 060 €/an	1 386 €/m <sup>2</sup>
Montreuil-en-Touraine	740	25 km <sup>2</sup>	30 h/km <sup>2</sup>	51.1%	3.9%	23 060 €/an	1 446 €/m <sup>2</sup>
Reugny (1 avis)	1 759	29 km <sup>2</sup>	61 h/km <sup>2</sup>	50.1%	3.3%	23 690 €/an	1 722 €/m <sup>2</sup>
Dame-Marie-les-Bois	343	8 km <sup>2</sup>	43 h/km <sup>2</sup>	53.4%	6.1%	23 320 €/an	1 477 €/m <sup>2</sup>
Saint-Nicolas-des-Motets	238	12 km <sup>2</sup>	20 h/km <sup>2</sup>	53.4%	4.6%	22 180 €/an	1 750 €/m <sup>2</sup>
Saint-Laurent-en-Gâtines	873	31 km <sup>2</sup>	28 h/km <sup>2</sup>	49.7%	2.9%	23 120 €/an	1 430 €/m <sup>2</sup>
Villeporcher (1 avis)	146	12 km <sup>2</sup>	12 h/km <sup>2</sup>	52.1%	4.8%	22 910 €/an	787 €/m <sup>2</sup>

bien-dans-ma-ville.fr



# Vous aimez votre ville ? Notez-la !

Et faites-nous part de vos remarques constructives



Avec

**BIEN** dans ma **VILLE** 