



Version web

# Ville de Auzelles

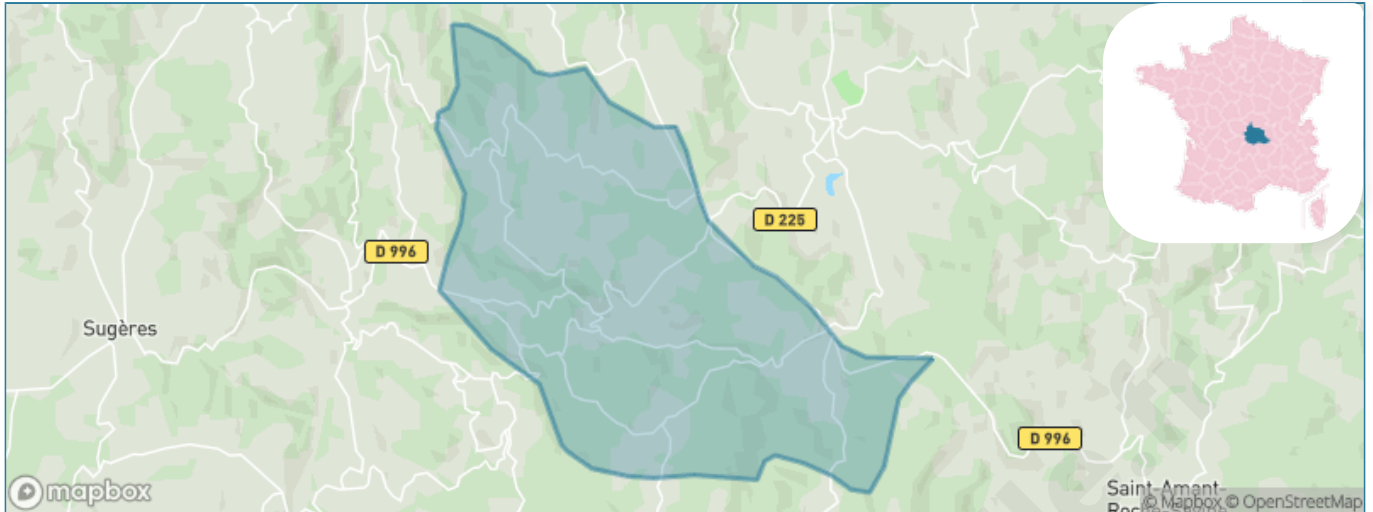
Présenté par

**BIEN** dans  
ma **VILLE** 

# Sommaire

Situation géographique .....	3
Statistiques sur la population .....	4
Evolution du nombre d'habitants .....	4
Tranche d'âge .....	5
<i>0-14 ans</i> .....	5
<i>15-29 ans</i> .....	5
<i>30-44 ans</i> .....	5
<i>45-59 ans</i> .....	5
<i>60-74 ans</i> .....	5
<i>75-89 ans</i> .....	5
<i>90 ans et +</i> .....	5
Activité professionnelle .....	5
<i>Agriculteurs</i> .....	5
<i>Artisans, Commerçants</i> .....	5
<i>Cadres et sup.</i> .....	5
<i>Professions intermédiaires</i> .....	5
<i>Employé</i> .....	5
<i>Ouvrier</i> .....	5
<i>Retraité</i> .....	5
<i>Autres</i> .....	5
Niveau de diplôme .....	6
<i>Sans diplôme ou CEP</i> .....	6
<i>Brevet, BEPC, DNB</i> .....	6
<i>CAP-BEP ou équivalent</i> .....	6
<i>BAC ou équivalent</i> .....	6
<i>BAC+2</i> .....	6
<i>BAC+3 ou +4</i> .....	6
<i>BAC+5 ou plus</i> .....	6
Composition des ménages .....	6
<i>Couple sans enfant</i> .....	6
<i>Couple avec enfant(s)</i> .....	6
<i>Famille monoparentale</i> .....	6
<i>Colocation / Autre</i> .....	6
<i>Personnes seules</i> .....	6
Profils électoraux .....	7
<i>Premier tour</i> .....	7
Sécurité .....	8
<i>Evolution du nombre d'infractions</i> .....	8
<i>Pour comparer</i> .....	9
Services à la population .....	10
<i>Commerce</i> .....	10
<i>Éducation</i> .....	10
<i>Villes autour de Auzelles</i> .....	11

# Situation géographique



## i Informations clés

- **Région** : Auvergne-Rhône-Alpes
- **Département** : Puy-de-Dôme
- **Code postal** : 63590
- **Superficie** : 33 km<sup>2</sup>



**PUY-DE-DÔME**  
LE DÉPARTEMENT

# Statistiques sur la population



Nombre d'habitants

**391**



Age moyen

**45 ans**



Pop active

**42.5%**



Taux chômage

**9.4%**



Pop densité

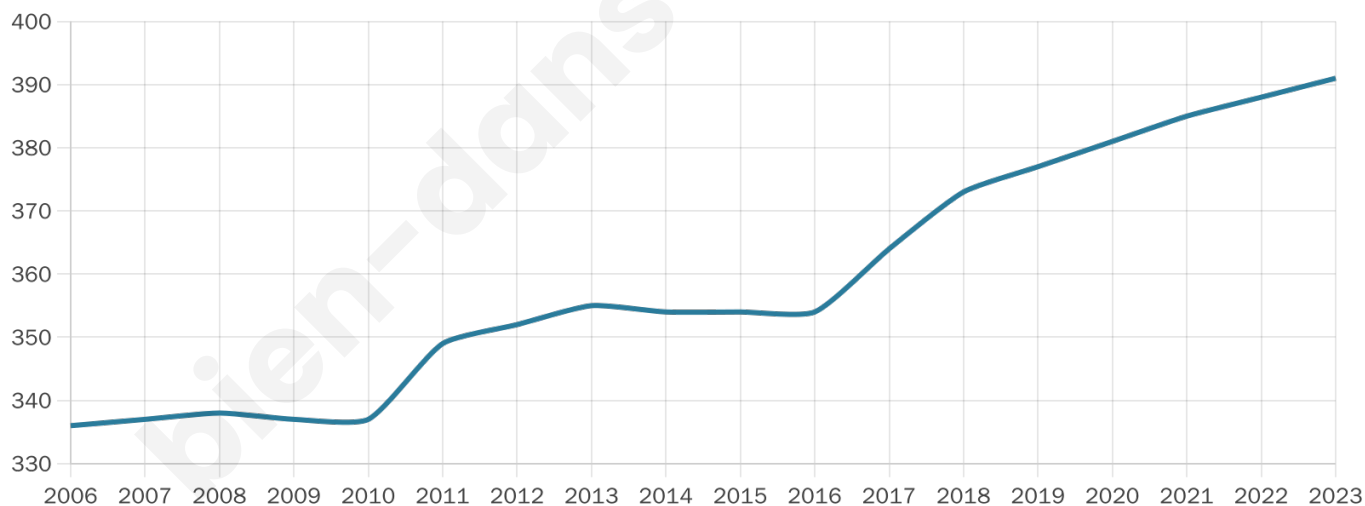
**12 h/km<sup>2</sup>**



Revenu moyen

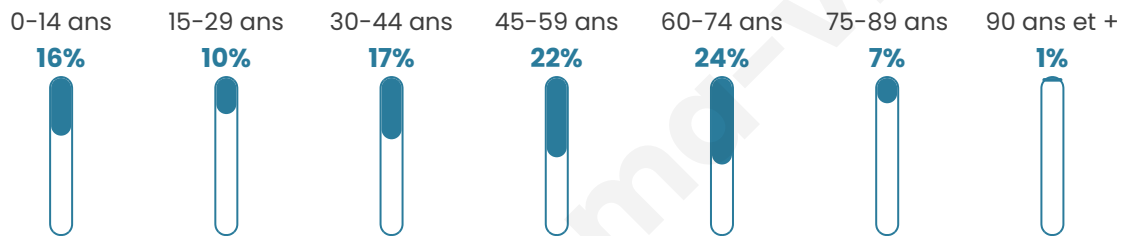
**20 990 €/an**

## Evolution du nombre d'habitants

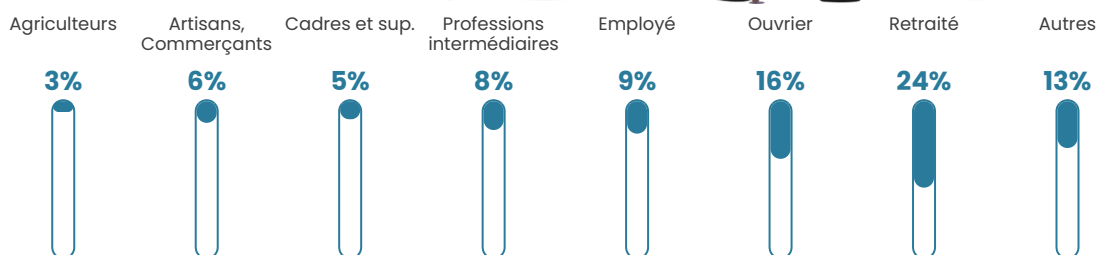


Sources : Institut national de la statistique et des études économiques (insee) selon Les dernières parutions officielles de 2024 portant sur les années 2020, 2021 et 2022.


## Tranche d'âge




## Activité professionnelle



## Niveau de diplôme















## Composition des ménages



# Profils électoraux

## Premier tour

	Jean-Luc MÉLENCHON	24.91 %
	Marine LE PEN	23.47 %
	Emmanuel MACRON	20.94 %
	Jean LASSALLE	8.66 %
	Éric ZEMMOUR	6.86 %
	Yannick JADOT	4.33 %
	Valérie PÉCRESE	3.97 %
	Fabien ROUSSEL	3.25 %
	Nicolas DUPONT- AIGNAN	1.81 %
	Philippe POUTOU	1.08 %
	Nathalie ARTHAUD	0.36 %
	Anne HIDALGO	0.36 %



### 348 inscrits

Participation : 81.03%

Votes blancs : 1.77%

Votes nuls : 0.00%

## Second tour

	Emmanuel MACRON	48,95 %
	Marine LE PEN	51,05 %

### 348 inscrits

Participation : 79.02%

Votes blancs : 8.73%

Votes nuls : 5.09%

# Sécurité



Agressions physiques / sexuelles

0



Cambriolages

0



Vols / dégradations

0



Stupéfiants

0

## Evolution du nombre d'infractions



## Pour comparer

(en proportion du nombre d'habitants)



Sources : Bases statistiques communale, départementale et régionale de la délinquance enregistrée par la police et la gendarmerie nationales selon les dernières parutions officielles de 2025 portant sur l'année 2024 ([data.gouv](https://data.gouv.fr)).

Agressions physiques / sexuelles : Violences sexuelles, coups et blessures volontaires intrafamiliaux, coups et blessures volontaires, autres coups, blessures volontaires et vols violents sans arme.

Cambriolages : Cambriolages de logements.

Vols : Vols avec armes, vols d'accessoires sur véhicules, vols dans les véhicules, vols de véhicules, vols sans violence contre des personnes, destructions, dégradations volontaires et escroqueries.

Stupéfiants : Trafic de stupéfiants dont (AFD) et usage de stupéfiants.

# Services à la population



## Commerce

Hypermarché	X <a href="#">Issoire</a> 22km
Supermarché	X <a href="#">Cunlhat</a> 3km
Superette	X <a href="#">Cunlhat</a> 3km
Boulangerie	X <a href="#">Cunlhat</a> 3km
Boucherie	X <a href="#">Cunlhat</a> 3km
Restaurant	1
Garage	X <a href="#">Ceilloux</a> 4km
Station-service	X <a href="#">Sauxillanges</a> 13km
Banque	X <a href="#">Cunlhat</a> 3km
La poste	X <a href="#">Sauviat</a> 13km
Coiffeur	X <a href="#">Cunlhat</a> 3km
Tabac	X <a href="#">Saint-Dier-d'Auvergne</a> 8km
Bars / discothèque	X <a href="#">Cunlhat</a> 3km
Bibliothèque	X <a href="#">Cunlhat</a> 2km
Cinéma	X <a href="#">Courpière</a> 15km
Vétérinaire	X <a href="#">Cunlhat</a> 3km



## Santé

Pharmacie	X <a href="#">Cunlhat</a> 3km
Hôpital	X <a href="#">Ambert</a> 18km
Laboratoire d'analyses médicales	X <a href="#">Ambert</a> 18km
Etablissement pour handicapé	X <a href="#">Cunlhat</a> 3km
EHPA	X <a href="#">Cunlhat</a> 3km
Médecin	X <a href="#">Cunlhat</a> 3km
Dentiste	X <a href="#">Saint-Dier-d'Auvergne</a> 8km
Chirurgien	X <a href="#">Ambert</a> 17km
Dermatologue	X <a href="#">Issoire</a> 23km
Anesthésiste	X <a href="#">Clermont-Ferrand</a> 35km
Gastro-entérologue	X <a href="#">Sainte-Agathe</a> 23km
Gynécologue	X <a href="#">Issoire</a> 23km
Cancérologue	X <a href="#">Clermont-Ferrand</a> 38km
Neurologue	X <a href="#">Clermont-Ferrand</a> 37km
Ophthalmologue	X <a href="#">Le Vernet-Chaméane</a> 17km
ORL	X <a href="#">Issoire</a> 23km
Cardiologue	X <a href="#">Ambert</a> 18km
Pédiatre	X <a href="#">Issoire</a> 23km
Pneumologue	X <a href="#">Cournon-d'Auvergne</a> 32km
Psychologue	X <a href="#">Thiers</a> 26km
Radiologue	X <a href="#">Issoire</a> 23km
Rhumatologue	X <a href="#">Issoire</a> 23km
Sage-femme	X <a href="#">Ambert</a> 17km



## Éducation

Crèche	X <a href="#">Sauxillanges</a> 15km
Ecole maternelle Public	X <a href="#">Cunlhat</a> 3km
Ecole maternelle Privé	X <a href="#">Montbrison</a> 41km
Ecole primaire Public	X <a href="#">Cunlhat</a> 3km
Ecole primaire Privé	X <a href="#">Courpière</a> 15km
Collège Public	X <a href="#">Cunlhat</a> 3km
Collège Privé	X <a href="#">Courpière</a> 15km
Lycée Public	X <a href="#">Ambert</a> 18km
Lycée Privé	X <a href="#">Courpière</a> 15km

Sources : Base Sirene des entreprises et de leurs établissements selon les dernières parutions officielles de 2025 portant sur l'année 2024 ([data.gouv](#)). Liste, localisation et tarifs des professionnels de santé selon les dernières parutions officielles de 2025 portant sur l'année 2024 ([opendatasoft](#)) et FINISS Extraction du Fichier des établissements selon les dernières parutions officielles de 2025 portant sur l'année 2024 ([data.gouv](#)). Adresse et géolocalisation des établissements d'enseignement du premier et second degrés selon les dernières parutions officielles de 2025 portant sur l'année 2024 ([data.education.gouv](#))

## Villes autour de Auzelles

Ville	Habitants	Superficie	Pop densité	Pop active	Taux chômage	Revenu moyen	Prix immobilier
Ceilloux	174	9 km <sup>2</sup>	19 h/km <sup>2</sup>	40.8%	1.7%	22 610 €/an	557 €/m <sup>2</sup>
Cunlhat (1 avis)	1 290	29 km <sup>2</sup>	44 h/km <sup>2</sup>	40.8%	4.6%	19 640 €/an	1 289 €/m <sup>2</sup>
Brousse	372	22 km <sup>2</sup>	17 h/km <sup>2</sup>	40.9%	4.3%	20 100 €/an	803 €/m <sup>2</sup>
Tours-sur-Meymont	542	18 km <sup>2</sup>	30 h/km <sup>2</sup>	43.5%	5.2%	19 220 €/an	715 €/m <sup>2</sup>
Saint-Éloy-la-Glacière	63	12 km <sup>2</sup>	5 h/km <sup>2</sup>	39.7%	4.8%	NC	366 €/m <sup>2</sup>
Saint-Jean-des-Ollières (1 avis)	459	19 km <sup>2</sup>	24 h/km <sup>2</sup>	35.5%	5.4%	22 160 €/an	1 432 €/m <sup>2</sup>
Domaize	386	14 km <sup>2</sup>	28 h/km <sup>2</sup>	43.5%	4.1%	21 780 €/an	1 160 €/m <sup>2</sup>
Échandelys	248	23 km <sup>2</sup>	11 h/km <sup>2</sup>	37.1%	3.6%	19 360 €/an	1 581 €/m <sup>2</sup>
Condat-lès-Montboissier	228	20 km <sup>2</sup>	11 h/km <sup>2</sup>	44.3%	4.8%	19 480 €/an	451 €/m <sup>2</sup>
Saint-Dier-d'Auvergne	556	20 km <sup>2</sup>	28 h/km <sup>2</sup>	43.3%	4.5%	20 820 €/an	1 066 €/m <sup>2</sup>
La Chapelle-Agnon	361	26 km <sup>2</sup>	14 h/km <sup>2</sup>	38.8%	5.3%	19 870 €/an	789 €/m <sup>2</sup>
Saint-Gervais-sous-Meymont	213	10 km <sup>2</sup>	21 h/km <sup>2</sup>	40.8%	4.7%	19 590 €/an	680 €/m <sup>2</sup>
Sugères	648	20 km <sup>2</sup>	32 h/km <sup>2</sup>	43.7%	4%	21 960 €/an	1 831 €/m <sup>2</sup>
Saint-Flour	268	9 km <sup>2</sup>	30 h/km <sup>2</sup>	45.9%	5.2%	21 990 €/an	2 503 €/m <sup>2</sup>
Olliergues	736	16 km <sup>2</sup>	46 h/km <sup>2</sup>	40.8%	3.7%	20 480 €/an	486 €/m <sup>2</sup>

bien-dans-ma-ville.fr



# **Vous aimez votre ville ? Notez-la !**

Et faites-nous part de vos remarques constructives



Avec

**BIEN** dans ma **VILLE** 