



Version web

# Ville de Auxelles-Haut

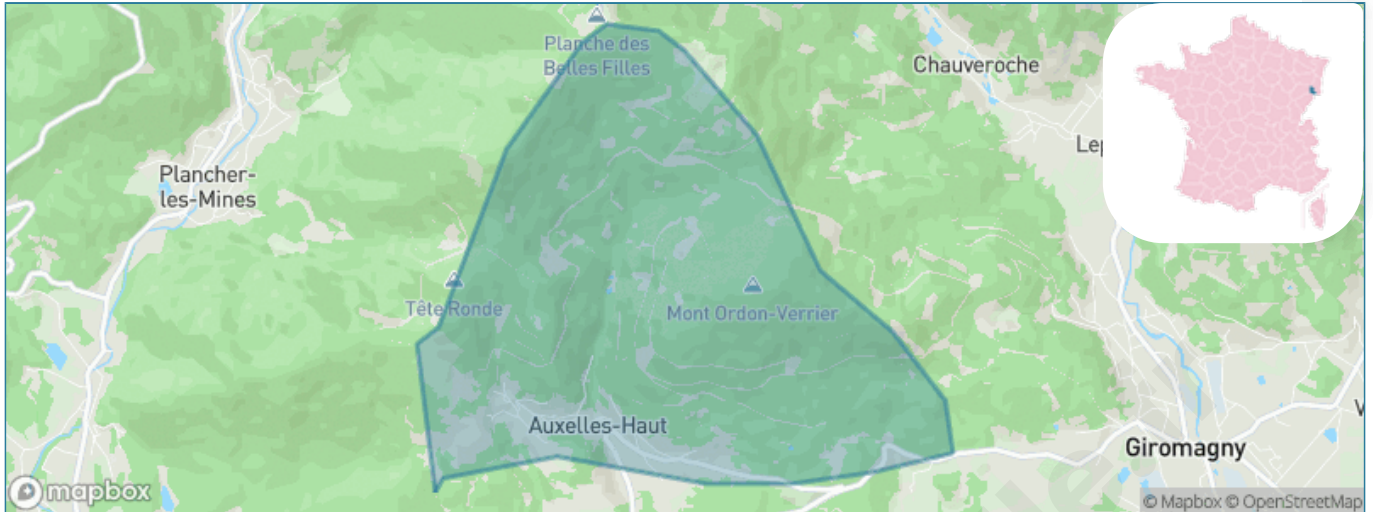
Présenté par

**BIEN** dans  
ma **VILLE** 

# Sommaire

Situation géographique .....	3
Statistiques sur la population .....	4
Evolution du nombre d'habitants .....	4
Tranche d'âge .....	5
0-14 ans .....	5
15-29 ans .....	5
30-44 ans .....	5
45-59 ans .....	5
60-74 ans .....	5
75-89 ans .....	5
90 ans et + .....	5
Activité professionnelle .....	5
Agriculteurs .....	5
Artisans, Commerçants .....	5
Cadres et sup. ....	5
Professions intermédiaires .....	5
Employé .....	5
Ouvrier .....	5
Retraité .....	5
Autres .....	5
Niveau de diplôme .....	6
Sans diplôme ou CEP .....	6
Brevet, BEPC, DNB .....	6
CAP-BEP ou équivalent .....	6
BAC ou équivalent .....	6
BAC+2 .....	6
BAC+3 ou +4 .....	6
BAC+5 ou plus .....	6
Composition des ménages .....	6
Couple sans enfant .....	6
Couple avec enfant(s) .....	6
Famille monoparentale .....	6
Colocation / Autre .....	6
Personnes seules .....	6
Profils électoraux .....	7
Premier tour .....	7
Sécurité .....	8
Evolution du nombre d'infractions .....	8
Pour comparer .....	9
Services à la population .....	10
Commerce .....	10
Éducation .....	10
Villes autour de Auxelles-Haut .....	11

# Situation géographique



## i Informations clés

- **Région** : Bourgogne-Franche-Comté
- **Département** : Territoire de Belfort
- **Code postal** : 90200
- **Superficie** : 6 km<sup>2</sup>

**RÉGION**  
**BOURGOGNE**  
**FRANCHE**  
**COMTE**



# Statistiques sur la population



Nombre d'habitants

**287**



Age moyen

**48 ans**



Pop active

**45.6%**



Taux chômage

**5.9%**



Pop densité

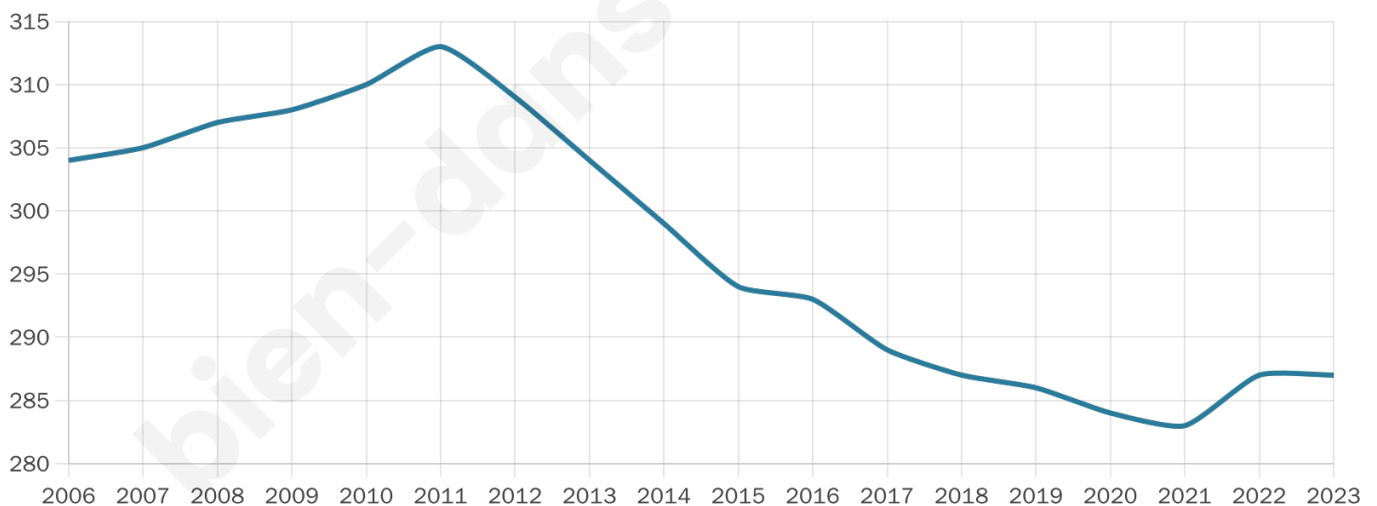
**48 h/km<sup>2</sup>**



Revenu moyen

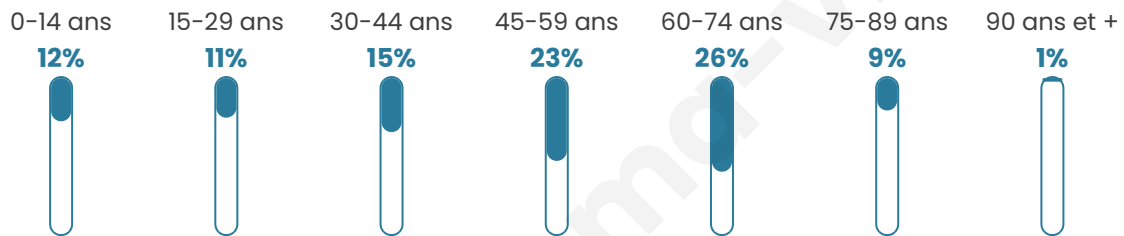
**24 080 €/an**

## Evolution du nombre d'habitants

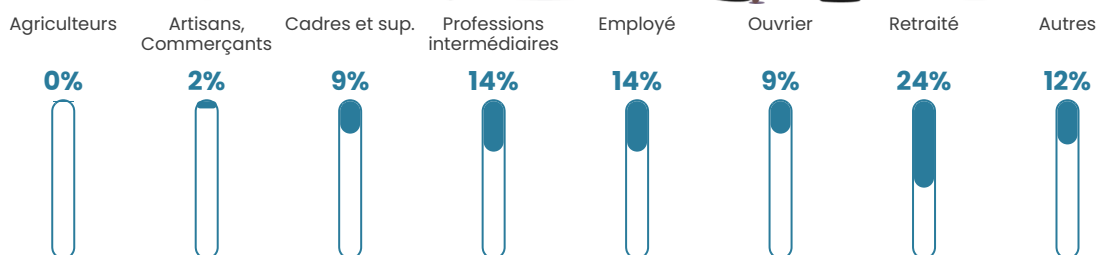


Sources : Institut national de la statistique et des études économiques (insee) selon Les dernières parutions officielles de 2024 portant sur les années 2020, 2021 et 2022.

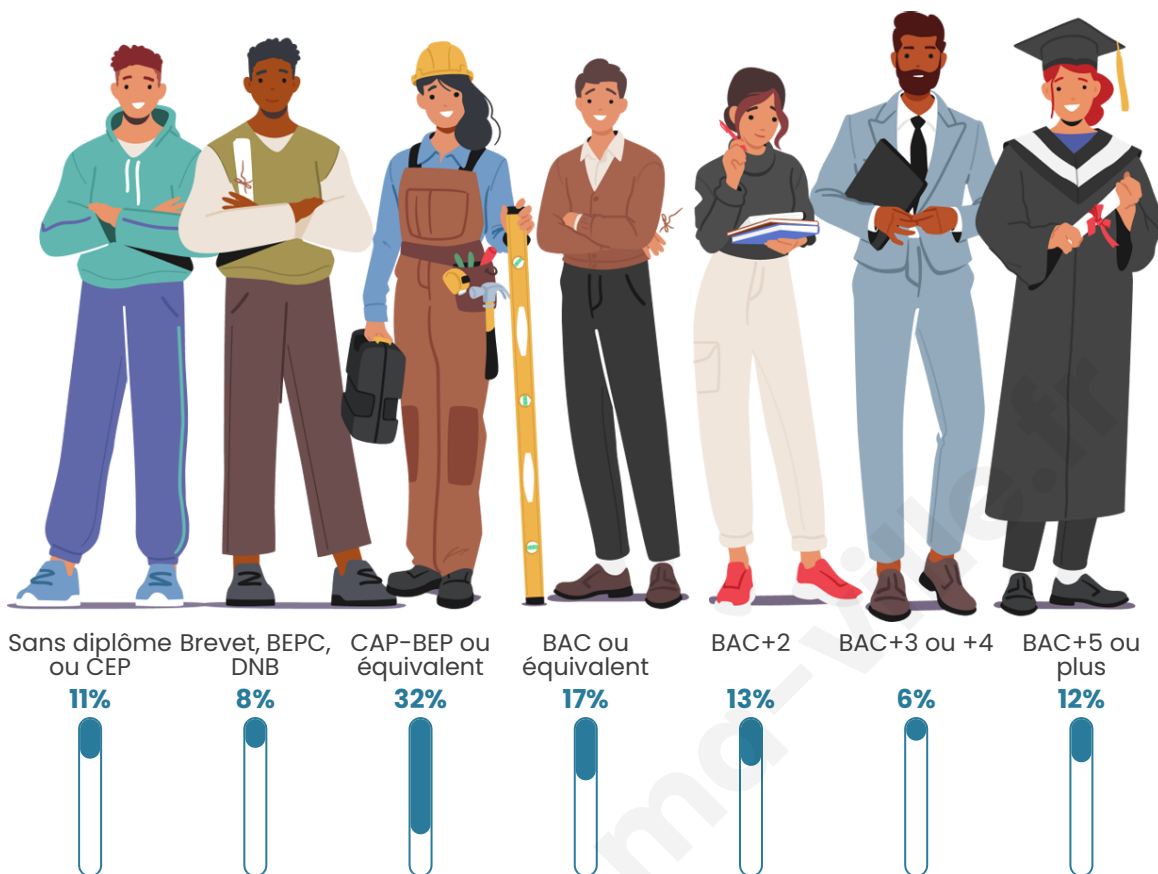
## Tranche d'âge




## Activité professionnelle



## Niveau de diplôme



## Composition des ménages



# Profils électoraux

## Premier tour

	Jean-Luc MÉLENCHON	32.32 %
	Marine LE PEN	17.68 %
	Emmanuel MACRON	15.66 %
	Éric ZEMMOUR	8.08 %
	Valérie PÉCRESSÉ	6.06 %
	Yannick JADOT	5.56 %
	Jean LASSALLE	5.05 %
	Fabien ROUSSEL	3.54 %
	Nicolas DUPONT- AIGNAN	2.53 %
	Anne HIDALGO	2.02 %
	Philippe POUTOU	1.52 %
	Nathalie ARTHAUD	0.00 %



### 256 inscrits

Participation : 78.12%

Votes blancs : 1.00%

Votes nuls : 0.00%

## Second tour

	Emmanuel MACRON	50,34 %
	Marine LE PEN	49,66 %

### 257 inscrits

Participation : 74.71%

Votes blancs : 15.63%

Votes nuls : 6.77%

# Sécurité



Agressions physiques / sexuelles

0



Cambriolages

0



Vols / dégradations

0



Stupéfiants

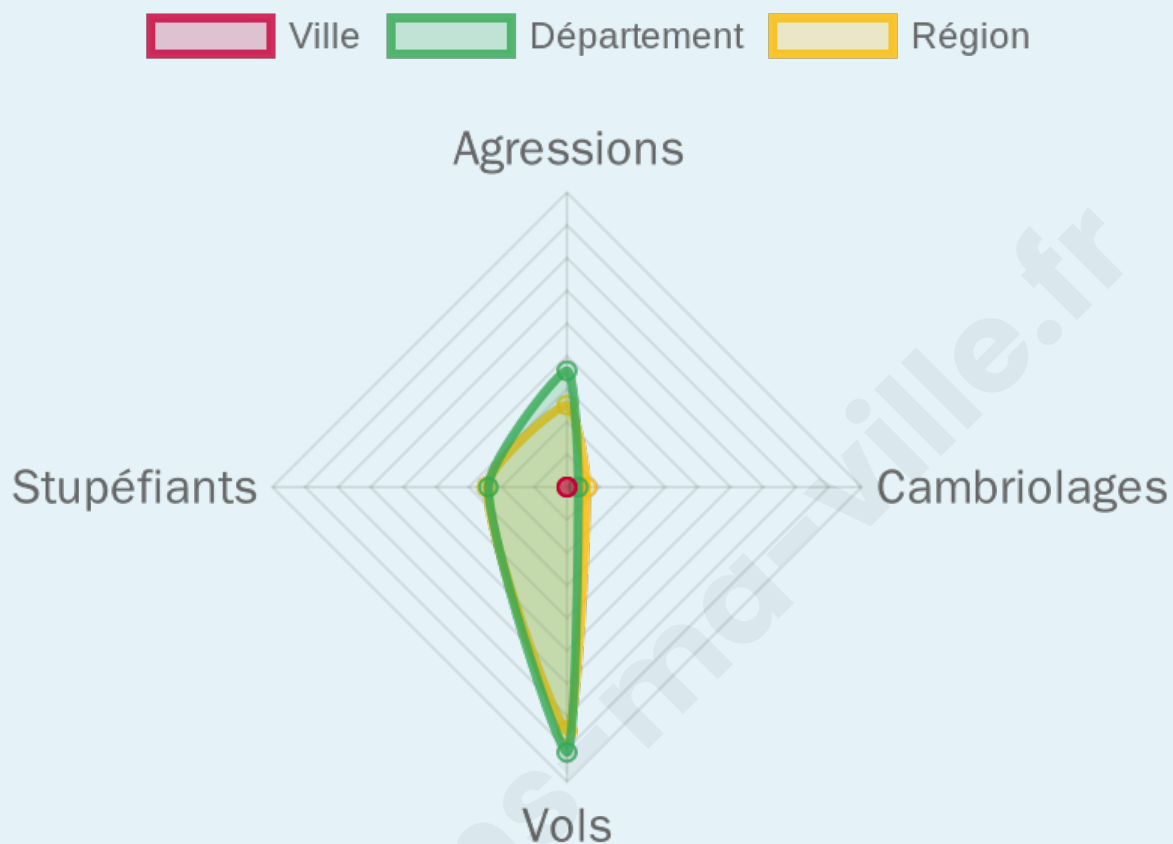
0

## Evolution du nombre d'infractions



## Pour comparer

(en proportion du nombre d'habitants)



Sources : Bases statistiques communale, départementale et régionale de la délinquance enregistrée par la police et la gendarmerie nationales selon les dernières parutions officielles de 2025 portant sur l'année 2024 ([data.gouv](https://data.gouv.fr)).

Agressions physiques / sexuelles : Violences sexuelles, coups et blessures volontaires intrafamiliaux, coups et blessures volontaires, autres coups, blessures volontaires et vols violents sans arme.

Cambriolages : Cambriolages de logements.

Vols : Vols avec armes, vols d'accessoires sur véhicules, vols dans les véhicules, vols de véhicules, vols sans violence contre des personnes, destructions, dégradations volontaires et escroqueries.

Stupéfiants : Trafic de stupéfiants dont (AFD) et usage de stupéfiants.

# Services à la population



## Commerce

Hypermarché	X <a href="#">Giromagny</a> 5km
Supermarché	X <a href="#">Champagney</a> 8km
Superette	X <a href="#">Plancher-les-Mines</a> 2km
Boulangerie	X <a href="#">Plancher-les-Mines</a> 2km
Boucherie	X <a href="#">Lepuix</a> 4km
Restaurant	2
Garage	X <a href="#">Plancher-Bas</a> 3km
Station-service	X <a href="#">Giromagny</a> 5km
Banque	X <a href="#">Giromagny</a> 5km
La poste	X <a href="#">Giromagny</a> 5km
Coiffeur	1
Tabac	X <a href="#">Plancher-Bas</a> 4km
Bars / discothèque	X <a href="#">Lepuix</a> 4km
Bibliothèque	X <a href="#">Évette-Salbert</a> 7km
Cinéma	X <a href="#">Plancher-les-Mines</a> 2km
Vétérinaire	X <a href="#">Giromagny</a> 5km



## Santé

Pharmacie	X <a href="#">Giromagny</a> 5km
Hôpital	X <a href="#">Belfort</a> 13km
Laboratoire d'analyses médicales	X <a href="#">Valdoie</a> 11km
Etablissement pour handicapé	X <a href="#">Giromagny</a> 5km
EHPA	X <a href="#">Giromagny</a> 5km
Médecin	X <a href="#">Giromagny</a> 4km
Dentiste	X <a href="#">Giromagny</a> 5km
Chirurgien	X <a href="#">Belfort</a> 13km
Dermatologue	X <a href="#">Belfort</a> 13km
Anesthésiste	X <a href="#">Plancher-les-Mines</a> 3km
Gastro-entérologue	X <a href="#">Belfort</a> 14km
Gynécologue	X <a href="#">Belfort</a> 13km
Cancérologue	X 0km
Neurologue	X <a href="#">Belfort</a> 13km
Ophtalmologue	X <a href="#">Belfort</a> 11km
ORL	X <a href="#">Belfort</a> 14km
Cardiologue	X <a href="#">Belfort</a> 13km
Pédiatre	X <a href="#">Belfort</a> 13km
Pneumologue	X <a href="#">Belfort</a> 14km
Psychologue	X <a href="#">Giromagny</a> 4km
Radiologue	X <a href="#">Belfort</a> 13km
Rhumatologue	X <a href="#">Belfort</a> 14km
Sage-femme	X <a href="#">Giromagny</a> 5km



## Éducation

Crèche	X <a href="#">Auxelles-Bas</a> 2km
Ecole maternelle Public	X <a href="#">Plancher-Bas</a> 4km
Ecole maternelle Privé	X <a href="#">Lutterbach</a> 39km
Ecole primaire Public	1
Ecole primaire Privé	X <a href="#">Belfort</a> 13km
Collège Public	X <a href="#">Giromagny</a> 5km
Collège Privé	X <a href="#">Belfort</a> 14km
Lycée Public	X <a href="#">Valdoie</a> 10km
Lycée Privé	X <a href="#">Cravanche</a> 12km

Sources : Base Sirene des entreprises et de leurs établissements selon les dernières parutions officielles de 2025 portant sur l'année 2024 ([data.gouv](#)). Liste, localisation et tarifs des professionnels de santé selon les dernières parutions officielles de 2025 portant sur l'année 2024 ([opendatasoft](#)) et FINISS Extraction du Fichier des établissements selon les dernières parutions officielles de 2025 portant sur l'année 2024 ([data.gouv](#)). Adresse et géolocalisation des établissements d'enseignement du premier et second degrés selon les dernières parutions officielles de 2025 portant sur l'année 2024 ([data.education.gouv](#))

## Villes autour de Auxelles-Haut

Ville	Habitants	Superficie	Pop densité	Pop active	Taux chômage	Revenu moyen	Prix immobilier
Auxelles-Bas (1 avis)	417	9 km <sup>2</sup>	46 h/km <sup>2</sup>	47.7%	2.6%	24 100 €/an	1 230 €/m <sup>2</sup>
Plancher-les-Mines (2 avis)	839	25 km <sup>2</sup>	34 h/km <sup>2</sup>	49.3%	7.6%	20 440 €/an	1 203 €/m <sup>2</sup>
Lepuix	1 115	29 km <sup>2</sup>	38 h/km <sup>2</sup>	45.9%	4%	22 880 €/an	1 658 €/m <sup>2</sup>
Belfahy	83	3 km <sup>2</sup>	28 h/km <sup>2</sup>	45.8%	7.2%	NC	1 567 €/m <sup>2</sup>
Plancher-Bas (1 avis)	1 846	29 km <sup>2</sup>	64 h/km <sup>2</sup>	48.6%	4.3%	22 920 €/an	1 319 €/m <sup>2</sup>
Giromagny (3 avis)	2 907	5 km <sup>2</sup>	581 h/km <sup>2</sup>	43.4%	5.8%	20 890 €/an	1 075 €/m <sup>2</sup>
Chaux	1 184	9 km <sup>2</sup>	132 h/km <sup>2</sup>	41%	2.5%	24 150 €/an	1 391 €/m <sup>2</sup>
Vescemont	717	7 km <sup>2</sup>	102 h/km <sup>2</sup>	44.2%	4.2%	24 350 €/an	1 400 €/m <sup>2</sup>
Rougegoutte	987	8 km <sup>2</sup>	123 h/km <sup>2</sup>	44.6%	3.2%	23 770 €/an	1 226 €/m <sup>2</sup>
Lachapelle-sous-Chaux	745	11 km <sup>2</sup>	68 h/km <sup>2</sup>	46.6%	3.4%	26 840 €/an	1 385 €/m <sup>2</sup>
Errevet	271	3 km <sup>2</sup>	90 h/km <sup>2</sup>	42.4%	2.2%	27 330 €/an	2 252 €/m <sup>2</sup>
Sermamagny (2 avis)	929	7 km <sup>2</sup>	133 h/km <sup>2</sup>	46.2%	4.4%	25 090 €/an	1 210 €/m <sup>2</sup>
Fresse (2 avis)	687	27 km <sup>2</sup>	25 h/km <sup>2</sup>	41.9%	6.4%	20 580 €/an	709 €/m <sup>2</sup>
Champagney (4 avis)	3 647	36 km <sup>2</sup>	101 h/km <sup>2</sup>	45.6%	5%	21 710 €/an	1 386 €/m <sup>2</sup>
Évette-Salbert	2 029	9 km <sup>2</sup>	225 h/km <sup>2</sup>	42.5%	2.6%	28 560 €/an	1 672 €/m <sup>2</sup>

bien-dans-ma-ville.fr



# **Vous aimez votre ville ? Notez-la !**

Et faites-nous part de vos remarques constructives



Avec

**BIEN** dans ma **VILLE** 