



Version web

# Ville de Auxais

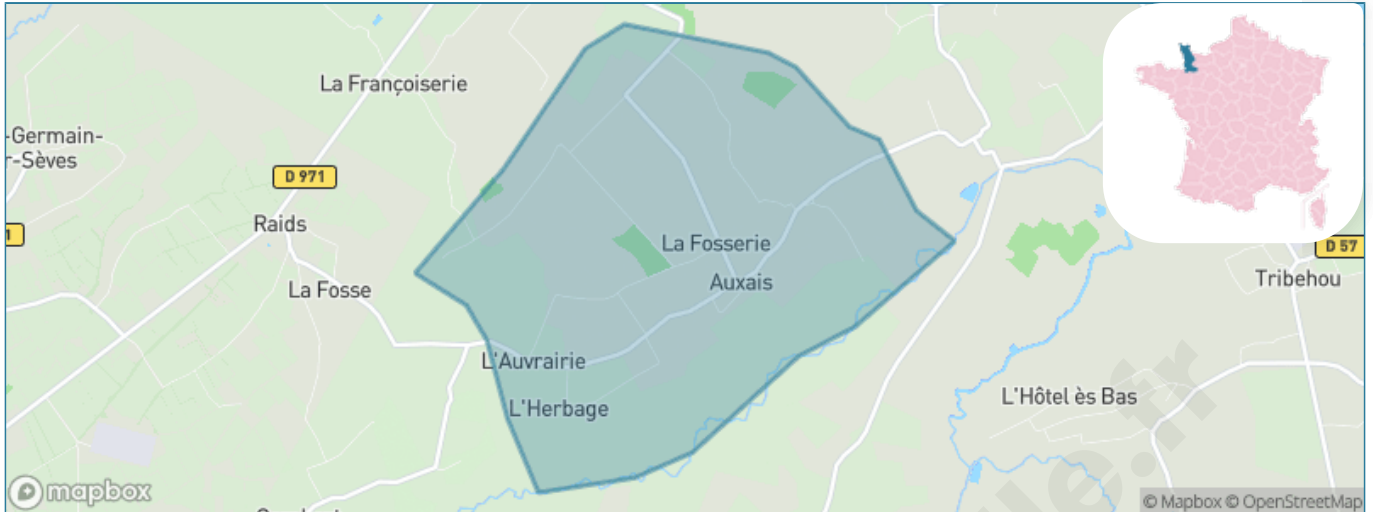
Présenté par

**BIEN** dans  
ma **VILLE** 

# Sommaire

Situation géographique .....	3
Statistiques sur la population .....	4
Evolution du nombre d'habitants .....	4
Tranche d'âge .....	5
0-14 ans .....	5
15-29 ans .....	5
30-44 ans .....	5
45-59 ans .....	5
60-74 ans .....	5
75-89 ans .....	5
90 ans et + .....	5
Activité professionnelle .....	5
Agriculteurs .....	5
Artisans, Commerçants .....	5
Cadres et sup. ....	5
Professions intermédiaires .....	5
Employé .....	5
Ouvrier .....	5
Retraité .....	5
Autres .....	5
Niveau de diplôme .....	6
Sans diplôme ou CEP .....	6
Brevet, BEPC, DNB .....	6
CAP-BEP ou équivalent .....	6
BAC ou équivalent .....	6
BAC+2 .....	6
BAC+3 ou +4 .....	6
BAC+5 ou plus .....	6
Composition des ménages .....	6
Couple sans enfant .....	6
Couple avec enfant(s) .....	6
Famille monoparentale .....	6
Colocation / Autre .....	6
Personnes seules .....	6
Profils électoraux .....	7
Premier tour .....	7
Sécurité .....	8
Evolution du nombre d'infractions .....	8
Pour comparer .....	9
Services à la population .....	10
Commerce .....	10
Éducation .....	10
Villes autour de Auxais .....	12

# Situation géographique



## i Informations clés

- **Région** : Normandie
- **Département** : Manche
- **Code postal** : 50500
- **Superficie** : 7 km<sup>2</sup>



# Statistiques sur la population



Nombre d'habitants

**176**



Age moyen

**40 ans**



Pop active

**45.5%**



Taux chômage

**11.2%**



Pop densité

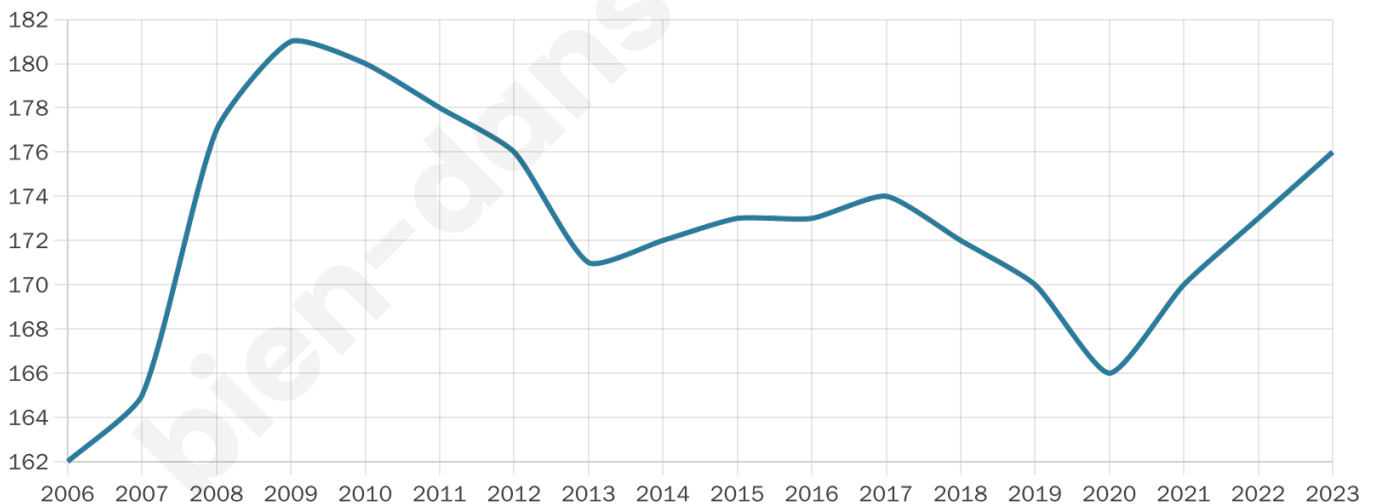
**25 h/km<sup>2</sup>**



Revenu moyen

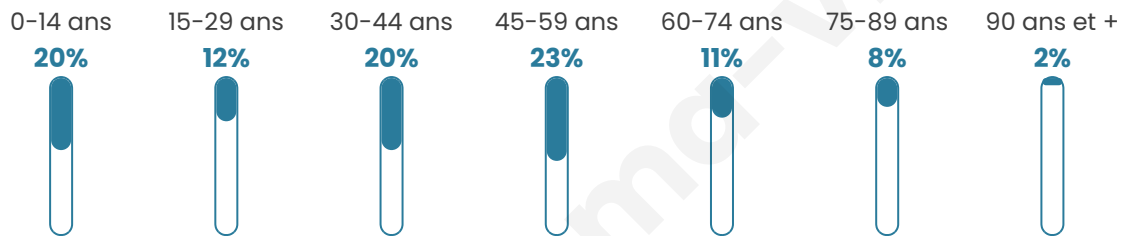
**18 420 €/an**

## Evolution du nombre d'habitants

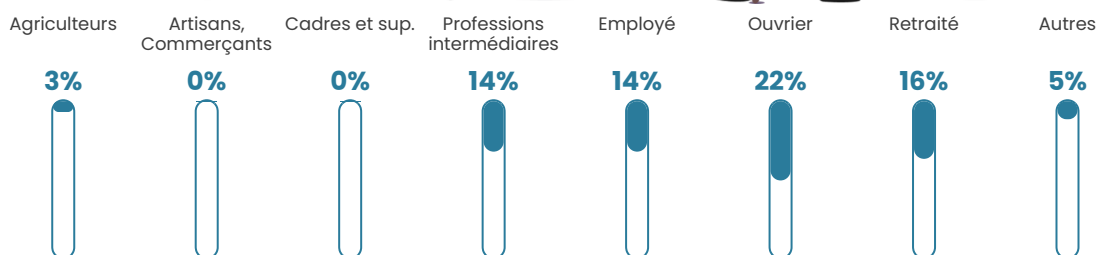


Sources : Institut national de la statistique et des études économiques (insee) selon Les dernières parutions officielles de 2024 portant sur les années 2020, 2021 et 2022.

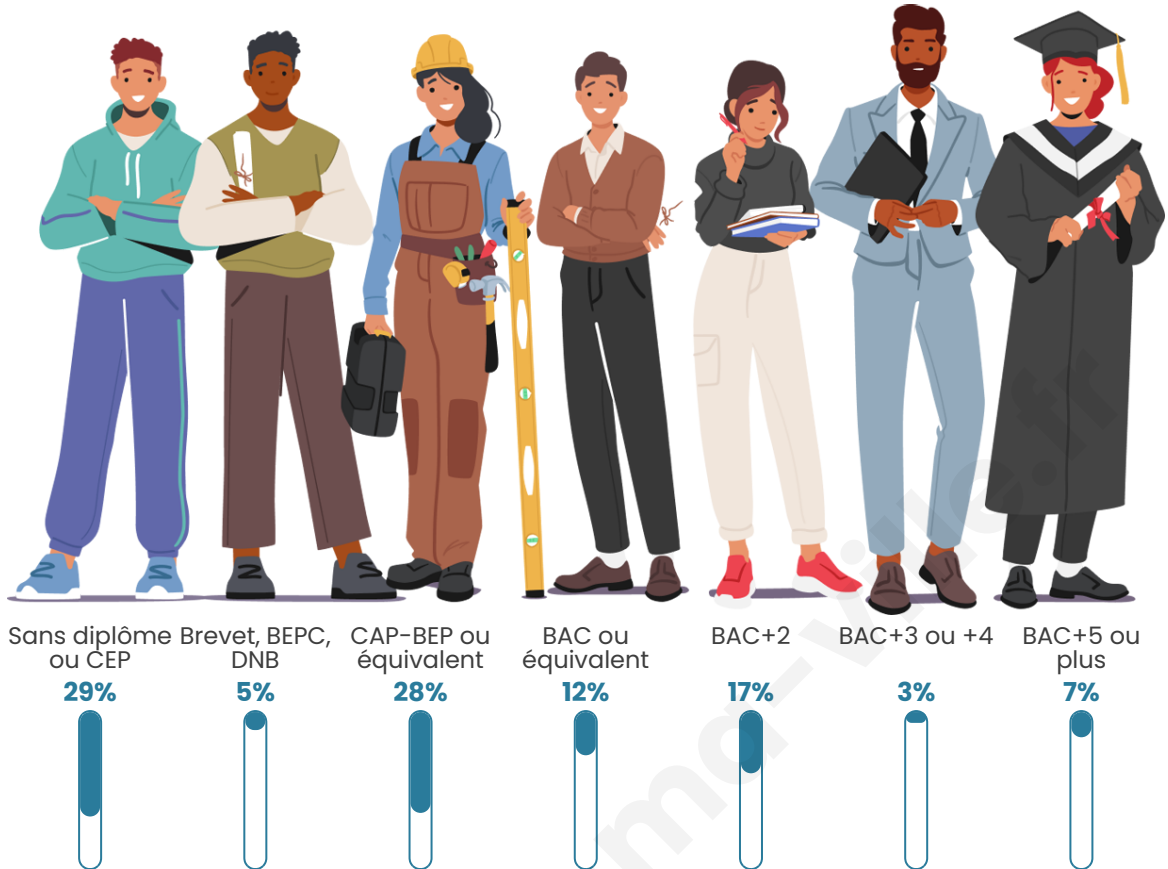
## Tranche d'âge




## Activité professionnelle



## Niveau de diplôme















## Composition des ménages





# Profils électoraux

## Premier tour

	Marine LE PEN	34.31 %
	Emmanuel MACRON	30.39 %
	Jean-Luc MÉLENCHON	10.78 %
	Éric ZEMMOUR	6.86 %
	Fabien ROUSSEL	3.92 %
	Yannick JADOT	3.92 %
	Jean LASSALLE	2.94 %
	Anne HIDALGO	1.96 %
	Valérie PÉCRESSE	1.96 %
	Nathalie ARTHAUD	0.98 %
	Philippe POUTOU	0.98 %
	Nicolas DUPONT- AIGNAN	0.98 %

## Second tour

	Emmanuel MACRON	52 %
	Marine LE PEN	48 %

### 131 inscrits

Participation : 79.39%

Votes blancs : 0.96%

Votes nuls : 2.88%

### 131 inscrits

Participation : 79.39%

Votes blancs : 0.96%

Votes nuls : 0.96%

# Sécurité



Agressions physiques / sexuelles

0



Cambriolages

0



Vols / dégradations

0



Stupéfiants

0

## Evolution du nombre d'infractions



## Pour comparer

(en proportion du nombre d'habitants)



Sources : Bases statistiques communale, départementale et régionale de la délinquance enregistrée par la police et la gendarmerie nationales selon les dernières parutions officielles de 2025 portant sur l'année 2024 ([data.gouv](https://data.gouv.fr)).

Agressions physiques / sexuelles : Violences sexuelles, coups et blessures volontaires intrafamiliaux, coups et blessures volontaires, autres coups, blessures volontaires et vols violents sans arme.

Cambriolages : Cambriolages de logements.

Vols : Vols avec armes, vols d'accessoires sur véhicules, vols dans les véhicules, vols de véhicules, vols sans violence contre des personnes, destructions, dégradations volontaires et escroqueries.

Stupéfiants : Trafic de stupéfiants dont (AFD) et usage de stupéfiants.

# Services à la population



## Commerce

Hypermarché	X <u>Carentan-les-Marais</u> 10km
Supermarché	X <u>Périers</u> 9km
Superette	X <u>Tribehou</u> 3km
Boulangerie	X <u>Marchésieux</u> 3km
Boucherie	X <u>Terre-et-Marais</u> 2km
Restaurant	X <u>Terre-et-Marais</u> 4km
Garage	1
Station-service	X <u>Carentan-les-Marais</u> 10km
Banque	X <u>Remilly Les Marais</u> 5km
La poste	X <u>Tribehou</u> 4km
Coiffeur	X <u>Terre-et-Marais</u> 4km
Tabac	X <u>Saint-Sauveur-Villages</u> 13km
Bars / discothèque	X <u>Terre-et-Marais</u> 3km
Bibliothèque	X <u>Marigny-Le-Lozon</u> 8km
Cinéma	X <u>Carentan-les-Marais</u> 10km
Vétérinaire	X <u>Tribehou</u> 4km



## Santé

Pharmacie	X <u>Remilly Les Marais</u> 4km
Hôpital	X <u>Saint-Lô</u> 18km
Laboratoire d'analyses médicales	X <u>Carentan-les-Marais</u> 10km
Etablissement pour handicapé	X <u>Carentan-les-Marais</u> 10km
EHPA	X <u>Gaignes-Mesnil-Angot</u> 6km
Médecin	X <u>Périers</u> 10km
Dentiste	X <u>Carentan-les-Marais</u> 10km
Chirurgien	X <u>Carentan-les-Marais</u> 13km
Dermatologue	X <u>Saint-Lô</u> 20km
Anesthésiste	X <u>Vire Normandie</u> 50km
Gastro-entérologue	X <u>Saint-Lô</u> 19km
Gynécologue	X <u>Carentan-les-Marais</u> 10km
Cancérologue	X <u>Avranches</u> 60km
Neurologue	X <u>Carentan-les-Marais</u> 10km
Ophthalmologue	X <u>Carentan-les-Marais</u> 10km
ORL	X <u>Thèreval</u> 13km
Cardiologue	X <u>Saint-Lô</u> 18km
Pédiatre	X <u>Carentan-les-Marais</u> 11km
Pneumologue	X <u>Villedieu-les-Poêles-Rouffigny</u> 43km
Psychologue	X <u>Saint-Lô</u> 18km
Radiologue	X <u>Saint-Lô</u> 19km
Rhumatologue	X <u>Saint-Lô</u> 18km
Sage-femme	X <u>Thèreval</u> 13km



## Éducation

Crèche	X <u>Saint-Martin-d'Aubigny</u> 8km
Ecole maternelle Public	X <u>Saint-Fromond</u> 14km
Ecole maternelle Privé	X <u>Caen</u> 68km
Ecole primaire Public	X <u>Tribehou</u> 3km
Ecole primaire Privé	X <u>Périers</u> 10km
Collège Public	X <u>Périers</u> 9km
Collège Privé	X <u>Carentan-les-Marais</u> 10km
Lycée Public	X <u>Pont-Hébert</u> 7km
Lycée Privé	X <u>Gaignes-Mesnil-Angot</u> 6km

Sources : Base Sirene des entreprises et de leurs établissements selon les dernières parutions officielles de 2025 portant sur l'année 2024

([data.gouv](#)). Liste, localisation et tarifs des professionnels de santé selon les dernières parutions officielles de 2025 portant sur l'année 2024 ([opendatasoft](#)) et FINESS Extraction du Fichier des établissements selon les dernières parutions officielles de 2025 portant sur l'année 2024 ([data.gouv](#)). Adresse et géolocalisation des établissements d'enseignement du premier et second degrés selon les dernières parutions officielles de 2025 portant sur l'année 2024 ([data.education.gouv](#))

bien-dans-ma-ville.fr

## Villes autour de Auxais

Ville	Habitants	Superficie	Pop densité	Pop active	Taux chômage	Revenu moyen	Prix immobilier
Saint-André-de-Bohon	375	10 km <sup>2</sup>	38 h/km <sup>2</sup>	43.5%	2.9%	21 690 €/an	833 €/m <sup>2</sup>
Terre-et-Marais	1 271	35 km <sup>2</sup>	36 h/km <sup>2</sup>	50%	3.2%	21 400 €/an	1 083 €/m <sup>2</sup>
Tribehou	525	10 km <sup>2</sup>	53 h/km <sup>2</sup>	41.9%	4.8%	20 650 €/an	1 145 €/m <sup>2</sup>
Marchésieux (1 avis)	665	19 km <sup>2</sup>	35 h/km <sup>2</sup>	53.4%	5.4%	20 750 €/an	1 211 €/m <sup>2</sup>
Remilly Les Marais	1 062	22 km <sup>2</sup>	48 h/km <sup>2</sup>	43.3%	3.4%	20 040 €/an	811 €/m <sup>2</sup>
Raids	216	6 km <sup>2</sup>	36 h/km <sup>2</sup>	40.7%	2.3%	22 300 €/an	1 327 €/m <sup>2</sup>
Saint-Germain-sur-Sèves	181	8 km <sup>2</sup>	23 h/km <sup>2</sup>	46.4%	4.4%	21 250 €/an	1 111 €/m <sup>2</sup>
Nay	70	2 km <sup>2</sup>	35 h/km <sup>2</sup>	44.3%	2.9%	NC	785 €/m <sup>2</sup>
Graignes-Mesnil-Angot (1 avis)	797	18 km <sup>2</sup>	44 h/km <sup>2</sup>	46.4%	3.1%	21 620 €/an	921 €/m <sup>2</sup>
Saint-Sébastien-de-Raids	322	5 km <sup>2</sup>	64 h/km <sup>2</sup>	54%	1.9%	21 640 €/an	1 110 €/m <sup>2</sup>
Saint-Martin-d'Aubigny	606	15 km <sup>2</sup>	40 h/km <sup>2</sup>	48%	2.1%	21 510 €/an	951 €/m <sup>2</sup>
Méautis	648	17 km <sup>2</sup>	38 h/km <sup>2</sup>	48%	2.5%	23 360 €/an	1 225 €/m <sup>2</sup>
Feugères	356	8 km <sup>2</sup>	45 h/km <sup>2</sup>	45.5%	4.5%	21 360 €/an	1 023 €/m <sup>2</sup>
Le Mesnil-Eury	188	3 km <sup>2</sup>	63 h/km <sup>2</sup>	43.6%	4.8%	21 120 €/an	1 476 €/m <sup>2</sup>
Le Mesnil-Véron	107	2 km <sup>2</sup>	54 h/km <sup>2</sup>	51.4%	4.7%	NC	820 €/m <sup>2</sup>

bien-dans-ma-ville.fr



# Vous aimez votre ville ? Notez-la !

Et faites-nous part de vos remarques constructives



Avec

**BIEN** dans ma **VILLE** 