



Version web

Ville de Auvers

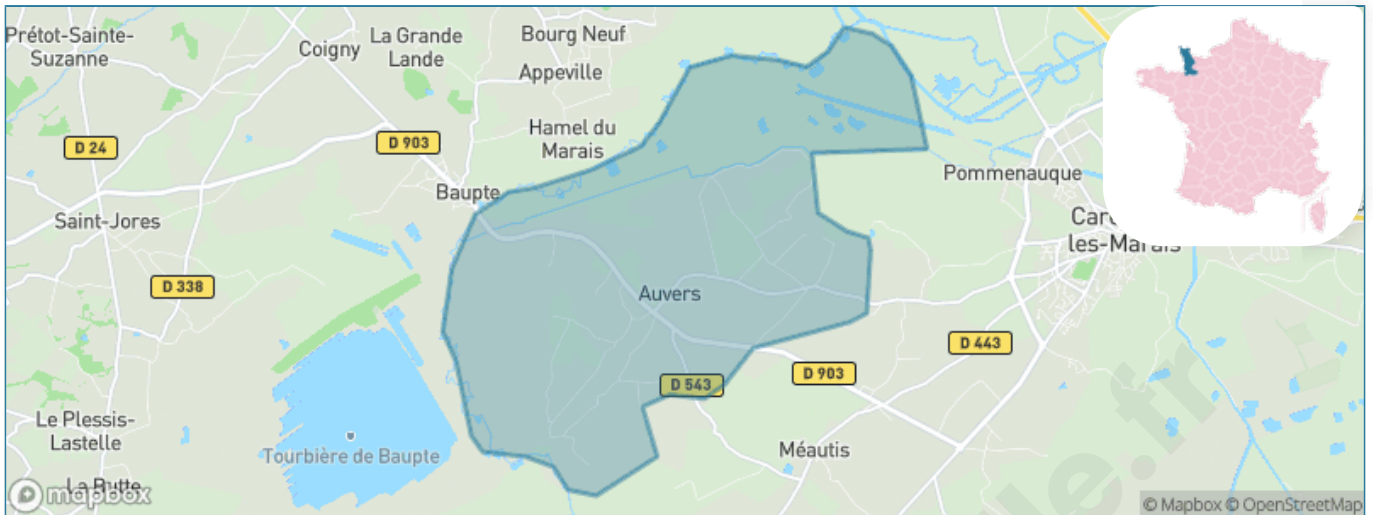
Présenté par

BIEN dans
ma **VILLE** 

Sommaire

Situation géographique	3
Statistiques sur la population	4
Evolution du nombre d'habitants	4
Tranche d'âge	5
0-14 ans	5
15-29 ans	5
30-44 ans	5
45-59 ans	5
60-74 ans	5
75-89 ans	5
90 ans et +	5
Activité professionnelle	5
Agriculteurs	5
Artisans, Commerçants	5
Cadres et sup.	5
Professions intermédiaires	5
Employé	5
Ouvrier	5
Retraité	5
Autres	5
Niveau de diplôme	6
Sans diplôme ou CEP	6
Brevet, BEPC, DNB	6
CAP-BEP ou équivalent	6
BAC ou équivalent	6
BAC+2	6
BAC+3 ou +4	6
BAC+5 ou plus	6
Composition des ménages	6
Couple sans enfant	6
Couple avec enfant(s)	6
Famille monoparentale	6
Colocation / Autre	6
Personnes seules	6
Profils électoraux	7
Premier tour	7
Sécurité	8
Evolution du nombre d'infractions	8
Pour comparer	9
Services à la population	10
Commerce	10
Éducation	10
Villes autour de Auvers	12

Situation géographique



i Informations clés

- **Région** : Normandie
- **Département** : Manche
- **Code postal** : 50500
- **Superficie** : 18 km²



Statistiques sur la population



Nombre d'habitants

683



Age moyen

41 ans



Pop active

48.8%



Taux chômage

3.2%



Pop densité

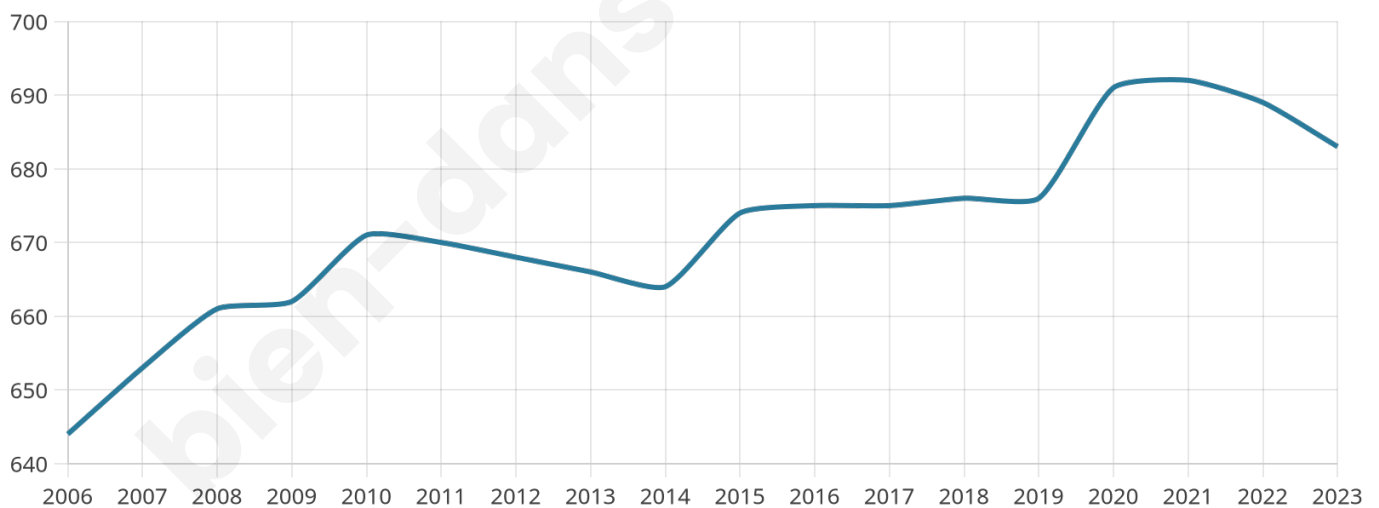
38 h/km²



Revenu moyen

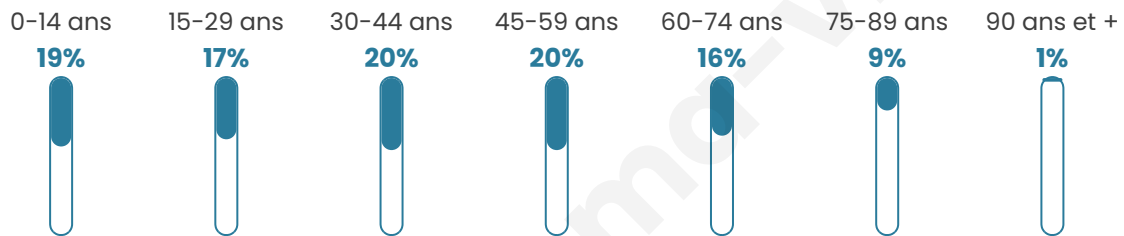
23 180 €/an

Evolution du nombre d'habitants

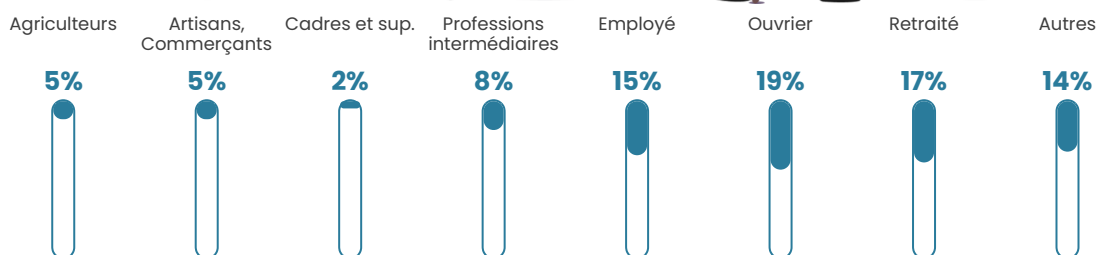


Sources : Institut national de la statistique et des études économiques (insee) selon Les dernières parutions officielles de 2024 portant sur les années 2020, 2021 et 2022.

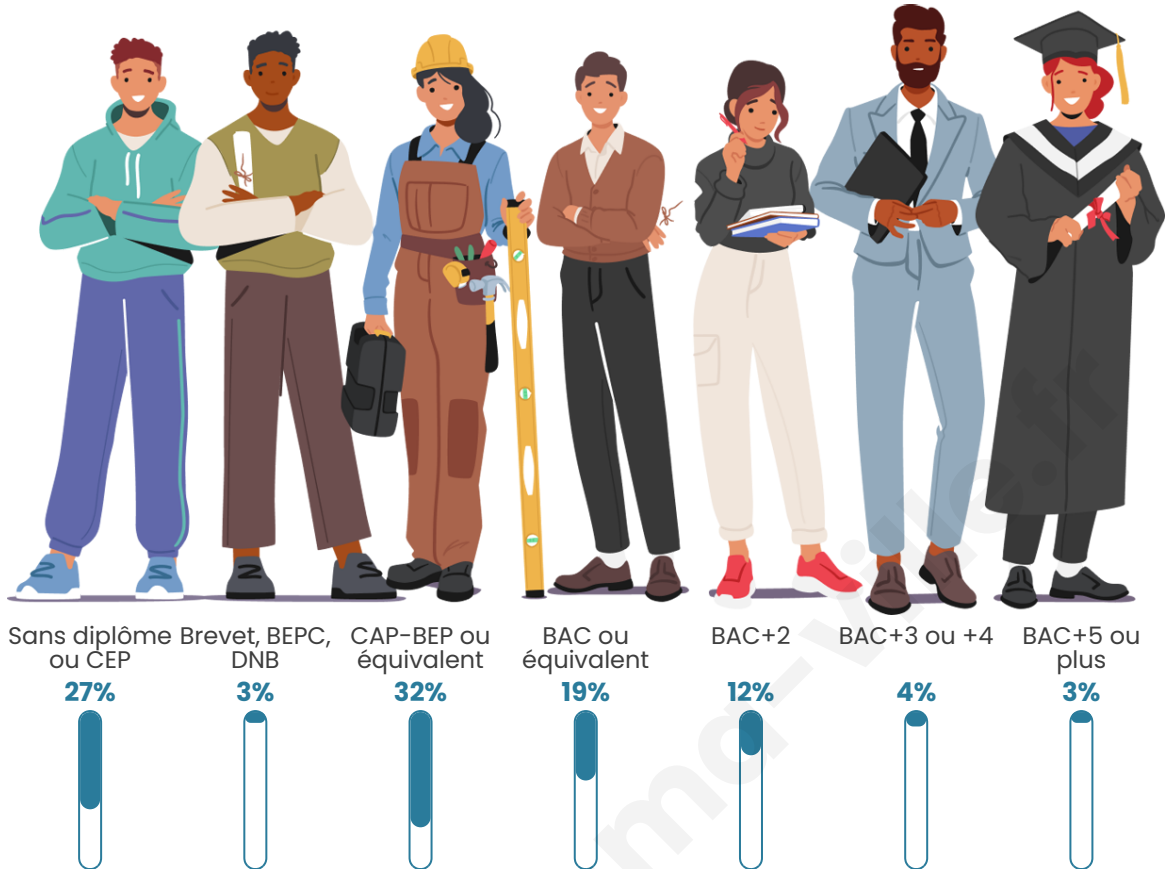
Tranche d'âge



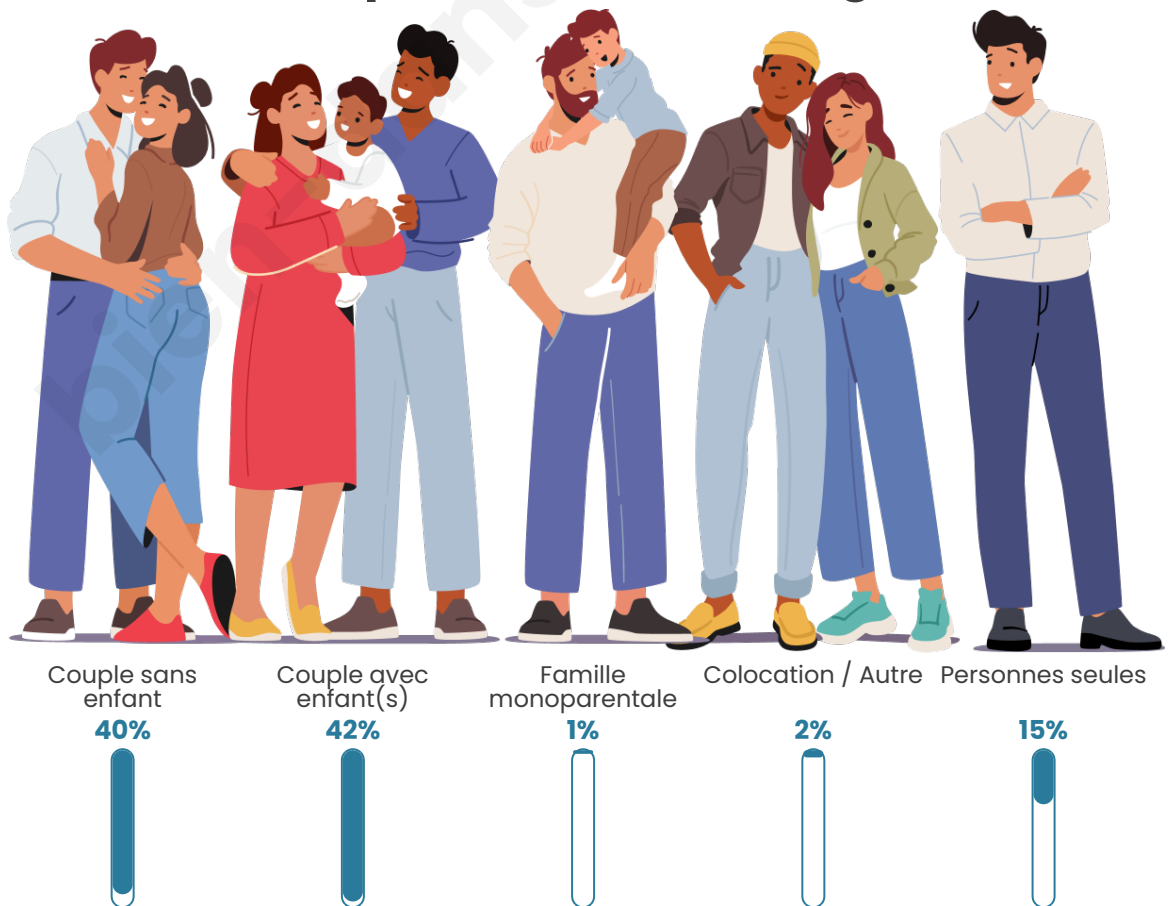
Activité professionnelle



Niveau de diplôme





Composition des ménages



Profils électoraux

Premier tour

	Marine LE PEN	36.99 %
	Emmanuel MACRON	30.68 %
	Jean-Luc MÉLENCHON	13.42 %
	Éric ZEMMOUR	5.21 %
	Jean LASSALLE	3.56 %
	Fabien ROUSSEL	2.47 %
	Valérie PÉCRESSE	2.47 %
	Yannick JADOT	2.19 %
	Nicolas DUPONT-AIGNAN	1.37 %
	Nathalie ARTHAUD	0.55 %
	Anne HIDALGO	0.55 %
	Philippe POUTOU	0.55 %



501 inscrits

Participation : 75.45%

Votes blancs : 2.91%

Votes nuls : 0.53%

Second tour

	Emmanuel MACRON	44,26 %
	Marine LE PEN	55,74 %

501 inscrits

Participation : 79.24%

Votes blancs : 5.79%

Votes nuls : 2.02%

Sécurité



Agressions physiques / sexuelles

0



Cambriolages

0



Vols / dégradations

0



Stupéfiants

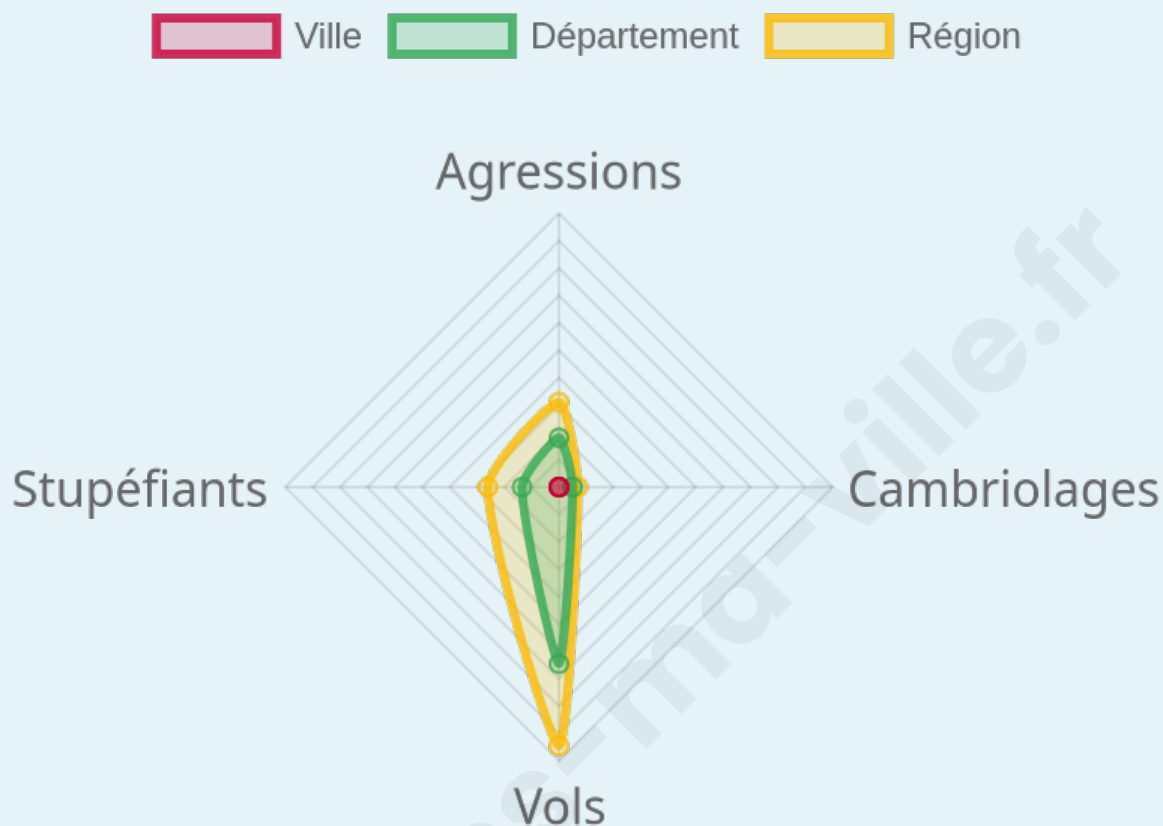
0

Evolution du nombre d'infractions



Pour comparer

(en proportion du nombre d'habitants)



Sources : Bases statistiques communale, départementale et régionale de la délinquance enregistrée par la police et la gendarmerie nationales selon les dernières parutions officielles de 2025 portant sur l'année 2024 ([data.gouv](https://data.gouv.fr)).

Agressions physiques / sexuelles : Violences sexuelles, coups et blessures volontaires intrafamiliaux, coups et blessures volontaires, autres coups, blessures volontaires et vols violents sans arme.

Cambriolages : Cambriolages de logements.

Vols : Vols avec armes, vols d'accessoires sur véhicules, vols dans les véhicules, vols de véhicules, vols sans violence contre des personnes, destructions, dégradations volontaires et escroqueries.

Stupéfiants : Trafic de stupéfiants dont (AFD) et usage de stupéfiants.

Services à la population



Commerce

Hypermarché	X <u>Carentan-les-Marais</u> 6km
Supermarché	X <u>Carentan-les-Marais</u> 5km
Superette	X <u>Carentan-les-Marais</u> 5km
Boulangerie	X <u>Baupte</u> 3km
Boucherie	X <u>Baupte</u> 3km
Restaurant	X <u>Baupte</u> 4km
Garage	1
Station-service	X <u>Carentan-les-Marais</u> 5km
Banque	X <u>Carentan-les-Marais</u> 5km
La poste	X <u>Carentan-les-Marais</u> 4km
Coiffeur	X <u>Baupte</u> 3km
Tabac	X <u>Sainte-Mère-Église</u> 12km
Bars / discothèque	X <u>Baupte</u> 3km
Bibliothèque	X <u>Marigny-Le-Lozon</u> 18km
Cinéma	X <u>Carentan-les-Marais</u> 6km
Vétérinaire	X <u>Carentan-les-Marais</u> 4km



Santé

Pharmacie	X <u>Carentan-les-Marais</u> 5km
Hôpital	X <u>Valognes</u> 25km
Laboratoire d'analyses médicales	X <u>Carentan-les-Marais</u> 5km
Etablissement pour handicapé	X <u>Carentan-les-Marais</u> 5km
EHPA	X <u>Carentan-les-Marais</u> 5km
Médecin	X <u>Carentan-les-Marais</u> 5km
Dentiste	X <u>Carentan-les-Marais</u> 5km
Chirurgien	X <u>Carentan-les-Marais</u> 6km
Dermatologue	X <u>Saint-Lô</u> 28km
Anesthésiste	X <u>Cherbourg-en-Cotentin</u> 45km
Gastro-entérologue	X <u>Saint-Lô</u> 27km
Gynécologue	X <u>Carentan-les-Marais</u> 5km
Cancérologue	X <u>Avranches</u> 69km
Neurologue	X <u>Carentan-les-Marais</u> 5km
Ophtalmologue	X <u>Carentan-les-Marais</u> 5km
ORL	X <u>Carentan-les-Marais</u> 6km
Cardiologue	X <u>Saint-Lô</u> 26km
Pédiatre	X <u>Carentan-les-Marais</u> 6km
Pneumologue	X <u>Cherbourg-en-Cotentin</u> 43km
Psychologue	X <u>Saint-Lô</u> 26km
Radiologue	X <u>Valognes</u> 25km
Rhumatologue	X <u>Saint-Lô</u> 27km
Sage-femme	X <u>La Haye-du-Puits</u> 16km



Éducation

Crèche	1
Ecole maternelle Public	X <u>Saint-Fromond</u> 19km
Ecole maternelle Privé	X <u>Caen</u> 72km
Ecole primaire Public	1
Ecole primaire Privé	X <u>Carentan-les-Marais</u> 5km
Collège Public	X <u>Carentan-les-Marais</u> 5km

Collège Privé	X <u>Carentan-les-Marais</u> 5km
Lycée Public	X <u>Carentan-les-Marais</u> 6km
Lycée Privé	X <u>Carentan-les-Marais</u> 5km

Sources : Base Sirene des entreprises et de leurs établissements selon les dernières parutions officielles de 2025 portant sur l'année 2024 ([data.gouv](#)). Liste, localisation et tarifs des professionnels de santé selon les dernières parutions officielles de 2025 portant sur l'année 2024 ([opendatasoft](#)) et FINISS Extraction du Fichier des établissements selon les dernières parutions officielles de 2025 portant sur l'année 2024 ([data.gouv](#)). Adresse et géolocalisation des établissements d'enseignement du premier et second degrés selon les dernières parutions officielles de 2025 portant sur l'année 2024 ([data.education.gouv](#))

bien-dans-ma-ville.fr

Villes autour de Auvers

Ville	Habitants	Superficie	Pop densité	Pop active	Taux chômage	Revenu moyen	Prix immobilier
Appesville	200	13 km ²	15 h/km ²	42%	4.5%	22 950 €/an	2 303 €/m ²
Méautis	648	17 km ²	38 h/km ²	48%	2.5%	23 360 €/an	1 225 €/m ²
Baupte	436	2 km ²	218 h/km ²	45.9%	5.3%	19 990 €/an	998 €/m ²
Carentan-les-Marais (10 avis)	10 218	133 km ²	77 h/km ²	42.4%	3.9%	21 200 €/an	1 480 €/m ²
Liesville-sur-Douve	218	5 km ²	44 h/km ²	39.9%	3.2%	23 430 €/an	1 545 €/m ²
Beuzeville-la-Bastille	148	4 km ²	37 h/km ²	45.9%	2.7%	21 160 €/an	1 008 €/m ²
Terre-et-Marais	1 271	35 km ²	36 h/km ²	50%	3.2%	21 400 €/an	1 083 €/m ²
Gorges	350	22 km ²	16 h/km ²	48.3%	3.1%	19 940 €/an	1 357 €/m ²
Blosville	310	4 km ²	78 h/km ²	52.9%	4.5%	23 710 €/an	1 423 €/m ²
Hiesville (1 avis)	72	4 km ²	18 h/km ²	44.4%	5.6%	NC	2 140 €/m ²
Nay	70	2 km ²	35 h/km ²	44.3%	2.9%	NC	785 €/m ²
Saint-André-de-Bohon	375	10 km ²	38 h/km ²	43.5%	2.9%	21 690 €/an	833 €/m ²
Gonfreville	164	9 km ²	18 h/km ²	51.2%	1.2%	21 610 €/an	1 122 €/m ²
Sébeville	34	2 km ²	17 h/km ²	52.9%	0%	NC	1 609 €/m ²
Raids	216	6 km ²	36 h/km ²	40.7%	2.3%	22 300 €/an	1 327 €/m ²

bien-dans-ma-ville.fr



Vous aimez votre ville ? Notez-la !

Et faites-nous part de vos remarques constructives



Avec

BIEN dans
ma **VILLE** 