



Version web

Ville de Auvernaux

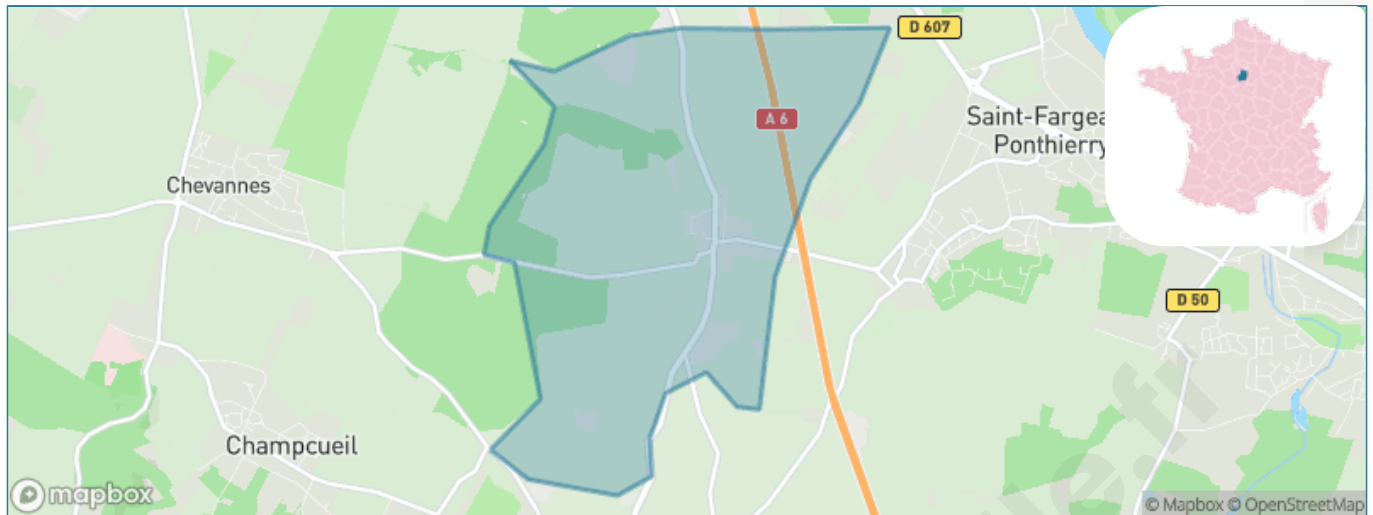
Présenté par

BIEN dans
ma **VILLE** 

Sommaire

Situation géographique	3
Statistiques sur la population	4
Evolution du nombre d'habitants	4
Tranche d'âge	5
0-14 ans	5
15-29 ans	5
30-44 ans	5
45-59 ans	5
60-74 ans	5
75-89 ans	5
90 ans et +	5
Activité professionnelle	5
Agriculteurs	5
Artisans, Commerçants	5
Cadres et sup.	5
Professions intermédiaires	5
Employé	5
Ouvrier	5
Retraité	5
Autres	5
Niveau de diplôme	6
Sans diplôme ou CEP	6
Brevet, BEPC, DNB	6
CAP-BEP ou équivalent	6
BAC ou équivalent	6
BAC+2	6
BAC+3 ou +4	6
BAC+5 ou plus	6
Composition des ménages	6
Couple sans enfant	6
Couple avec enfant(s)	6
Famille monoparentale	6
Colocation / Autre	6
Personnes seules	6
Profils électoraux	7
Premier tour	7
Sécurité	8
Evolution du nombre d'infractions	8
Pour comparer	9
Services à la population	10
Commerce	10
Éducation	10
Villes autour de Auvernaux	12

Situation géographique



i Informations clés

- **Région** : Île-de-France
- **Département** : Essonne
- **Code postal** : 91830
- **Superficie** : 6 km²



— TERRE D'AVENIRS —

Statistiques sur la population



Nombre d'habitants

332



Age moyen

39 ans



Pop active

51.8%



Taux chômage

4.6%



Pop densité

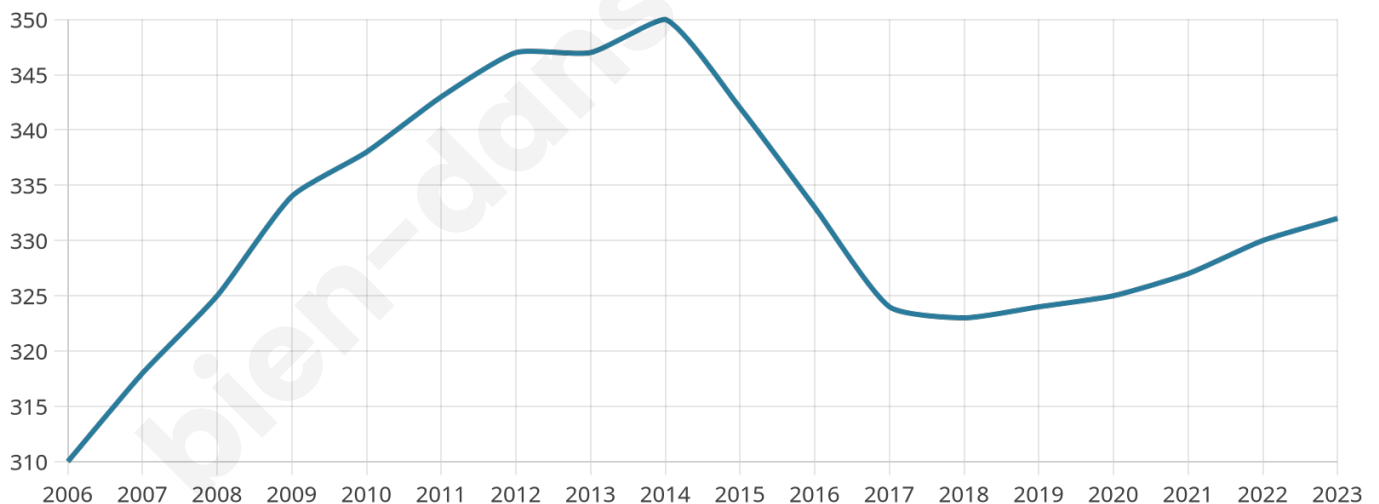
55 h/km²



Revenu moyen

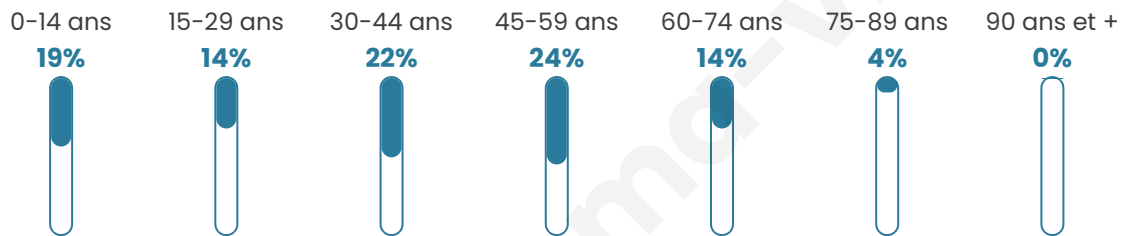
28 310 €/an

Evolution du nombre d'habitants

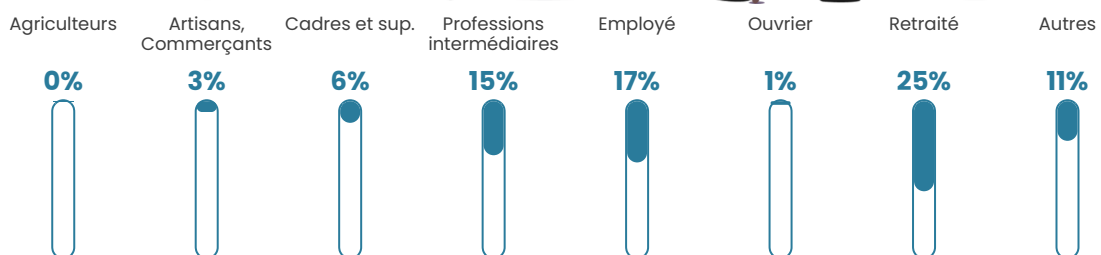


Sources : Institut national de la statistique et des études économiques (insee) selon Les dernières parutions officielles de 2024 portant sur les années 2020, 2021 et 2022.


Tranche d'âge




Activité professionnelle



Niveau de diplôme



Composition des ménages



Profils électoraux

Premier tour

	Marine LE PEN	36.32 %
	Emmanuel MACRON	22.63 %
	Éric ZEMMOUR	11.05 %
	Jean-Luc MÉLENCHON	11.05 %
	Valérie PÉCRESSE	4.74 %
	Jean LASSALLE	3.68 %
	Fabien ROUSSEL	3.16 %
	Yannick JADOT	3.16 %
	Nicolas DUPONT-AIGNAN	2.63 %
	Anne HIDALGO	1.58 %
	Nathalie ARTHAUD	0.00 %
	Philippe POUTOU	0.00 %



243 inscrits

Participation : 79.01%

Votes blancs : 1.04%

Votes nuls : 0.00%

Second tour

	Emmanuel MACRON	46,2 %
	Marine LE PEN	53,8 %

243 inscrits

Participation : 79.01%

Votes blancs : 2.6%

Votes nuls : 1.56%

Sécurité



Agressions physiques / sexuelles

0



Cambriolages

0



Vols / dégradations

0



Stupéfiants

0

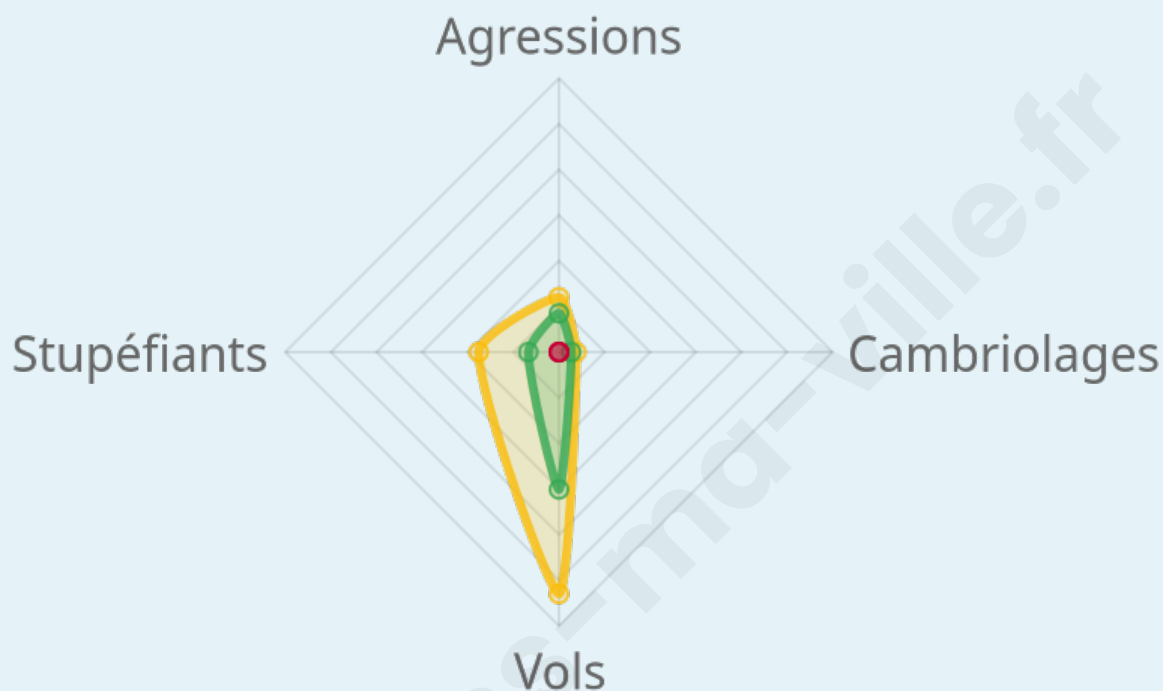
Evolution du nombre d'infractions



Pour comparer

(en proportion du nombre d'habitants)

■ Ville ■ Département ■ Région



Sources : Bases statistiques communale, départementale et régionale de la délinquance enregistrée par la police et la gendarmerie nationales selon les dernières parutions officielles de 2025 portant sur l'année 2024 ([data.gouv](https://data.gouv.fr)).

Agressions physiques / sexuelles : Violences sexuelles, coups et blessures volontaires intrafamiliaux, coups et blessures volontaires, autres coups, blessures volontaires et vols violents sans arme.

Cambriolages : Cambriolages de logements.

Vols : Vols avec armes, vols d'accessoires sur véhicules, vols dans les véhicules, vols de véhicules, vols sans violence contre des personnes, destructions, dégradations volontaires et escroqueries.

Stupéfiants : Trafic de stupéfiants dont (AFD) et usage de stupéfiants.

Services à la population



Commerce

Hypermarché	X <u>Mennecey</u> 4km
Supermarché	X <u>Le Coudray-Montceaux</u> 4km
Superette	X <u>Chevannes</u> 3km
Boulangerie	X <u>Saint-Fargeau-Ponthierry</u> 3km
Boucherie	X <u>Chevannes</u> 3km
Restaurant	1
Garage	2
Station-service	X <u>Saint-Fargeau-Ponthierry</u> 5km
Banque	X <u>Le Coudray-Montceaux</u> 4km
La poste	1
Coiffeur	X <u>Saint-Fargeau-Ponthierry</u> 2km
Tabac	X <u>Le Coudray-Montceaux</u> 4km
Bars / discothèque	X <u>Champcueil</u> 3km
Bibliothèque	X <u>Perthes</u> 8km
Cinéma	X <u>Mennecey</u> 4km
Vétérinaire	X <u>Saint-Fargeau-Ponthierry</u> 3km



Santé

Pharmacie	X <u>Champcueil</u> 3km
Hôpital	X <u>Champcueil</u> 4km
Laboratoire d'analyses médicales	X <u>Saint-Fargeau-Ponthierry</u> 4km
Etablissement pour handicapé	X <u>Nainville-les-Roches</u> 3km
EHPA	X <u>Champcueil</u> 3km
Médecin	X <u>Chevannes</u> 3km
Dentiste	X <u>Chevannes</u> 3km
Chirurgien	X <u>Corbeil-Essonnes</u> 8km
Dermatologue	X <u>Mennecey</u> 5km
Anesthésiste	X <u>Évry-Courcouronnes</u> 11km
Gastro-entérologue	X <u>Corbeil-Essonnes</u> 5km
Gynécologue	X <u>Saint-Fargeau-Ponthierry</u> 4km
Cancérologue	X <u>Corbeil-Essonnes</u> 10km
Neurologue	X <u>Saint-Pierre-du-Perray</u> 9km
Ophtalmologue	X <u>Corbeil-Essonnes</u> 8km
ORL	X <u>Corbeil-Essonnes</u> 10km
Cardiologue	X <u>Saint-Fargeau-Ponthierry</u> 5km
Pédiatre	X <u>Corbeil-Essonnes</u> 9km
Pneumologue	X <u>Corbeil-Essonnes</u> 8km
Psychologue	X <u>Saint-Fargeau-Ponthierry</u> 4km
Radiologue	X <u>Corbeil-Essonnes</u> 10km
Rhumatologue	X <u>Mennecey</u> 5km
Sage-femme	X <u>Chevannes</u> 3km



Éducation

Crèche	1
Ecole maternelle Public	X <u>Chevannes</u> 3km
Ecole maternelle Privé	X <u>Villemesnil</u> 22km
Ecole primaire Public	X <u>Saint-Fargeau-Ponthierry</u> 3km
Ecole primaire Privé	X <u>Saint-Fargeau-Ponthierry</u> 4km
Collège Public	X <u>Champcueil</u> 3km
Collège Privé	X <u>Corbeil-Essonnes</u> 8km
Lycée Public	X <u>Mennecey</u> 5km
Lycée Privé	X <u>Corbeil-Essonnes</u> 8km

Sources : Base Sirene des entreprises et de leurs établissements selon les dernières parutions officielles de 2025 portant sur l'année 2024 ([data.gouv](#)). Liste, localisation et tarifs des professionnels de santé selon les dernières parutions officielles de 2025 portant sur l'année 2024 ([opendatasoft](#)) et FINISS Extraction du Fichier des établissements selon les dernières parutions officielles de 2025 portant sur

l'année 2024 ([data.gouv](https://data.gouv.fr)). Adresse et géolocalisation des établissements d'enseignement du premier et second degrés selon les dernières parutions officielles de 2025 portant sur l'année 2024 ([data.education.gouv](https://data.education.gouv.fr))

bien-dans-ma-ville.fr

Villes autour de Auvernaux

Ville	Habitants	Superficie	Pop densité	Pop active	Taux chômage	Revenu moyen	Prix immobilier
Champcueil (7 avis)	2 854	16 km ²	178 h/km ²	43.2%	3.3%	27 870 €/an	2 738 €/m ²
Chevannes (1 avis)	1 550	10 km ²	155 h/km ²	54.4%	2.8%	28 780 €/an	2 787 €/m ²
Nainville-les-Roches (2 avis)	564	5 km ²	113 h/km ²	50.2%	5.1%	29 150 €/an	2 013 €/m ²
Morsang-sur-Seine	583	4 km ²	146 h/km ²	48.2%	5.5%	36 150 €/an	4 223 €/m ²
Le Coudray-Montceaux (14 avis)	4 801	11 km ²	436 h/km ²	50.3%	4.8%	26 830 €/an	2 824 €/m ²
Saint-Fargeau-Ponthierry (21 avis)	15 724	16 km ²	983 h/km ²	45.8%	4.1%	25 520 €/an	2 817 €/m ²
Ormoy (8 avis)	3 225	1 km ²	3 225 h/km ²	41.6%	3.7%	25 400 €/an	2 828 €/m ²
Menecy (20 avis)	16 433	11 km ²	1 494 h/km ²	48.3%	4.3%	27 390 €/an	2 907 €/m ²
Seine-Port	1 742	8 km ²	218 h/km ²	48.8%	3.3%	33 990 €/an	3 312 €/m ²
Villabé (3 avis)	5 830	4 km ²	1 458 h/km ²	47%	4.4%	25 350 €/an	2 874 €/m ²
Boissise-le-Roi (3 avis)	3 941	7 km ²	563 h/km ²	39.9%	3.2%	29 200 €/an	2 697 €/m ²
Pringy (3 avis)	3 864	4 km ²	966 h/km ²	45.8%	3.8%	25 750 €/an	2 852 €/m ²
Fontenay-le-Vicomte	1 596	6 km ²	266 h/km ²	52.9%	3.6%	27 290 €/an	2 931 €/m ²
Écharcon (4 avis)	708	6 km ²	118 h/km ²	55.4%	4.2%	29 820 €/an	2 718 €/m ²
Ballancourt-sur-Essonne (21 avis)	8 191	11 km ²	745 h/km ²	46.2%	4.2%	25 500 €/an	2 913 €/m ²

bien-dans-ma-ville.fr



Vous aimez votre ville ? Notez-la !

Et faites-nous part de vos remarques constructives



Avec

BIEN dans ma **VILLE** 