



Version web

Ville de Autremencourt

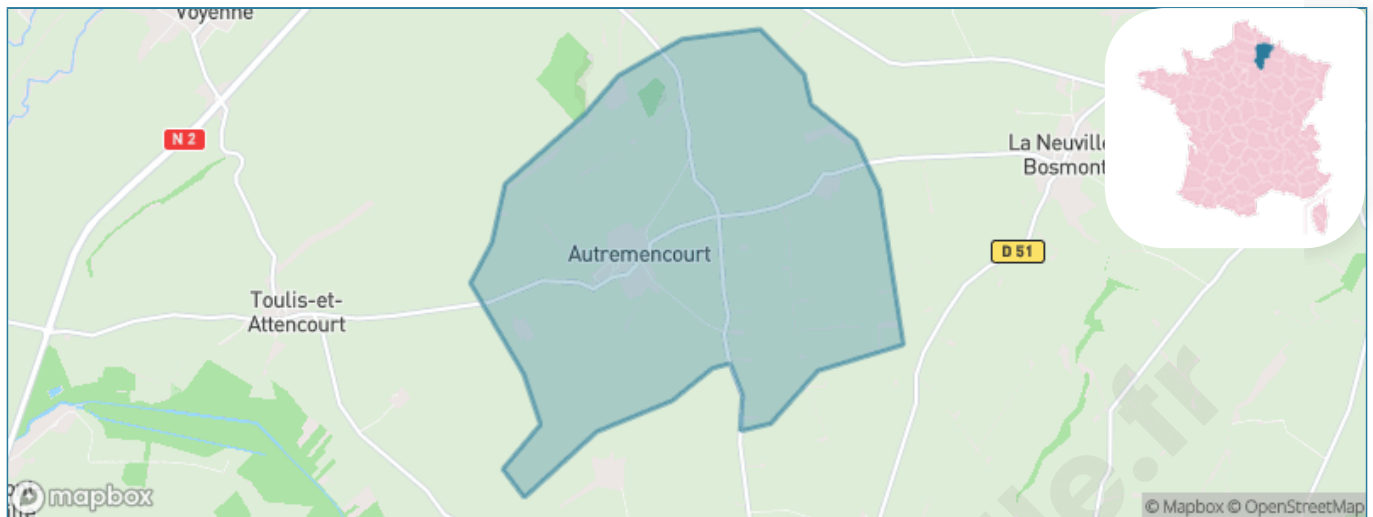
Présenté par

BIEN dans
ma **VILLE** 

Sommaire

Situation géographique	3
Statistiques sur la population	4
Evolution du nombre d'habitants	4
Tranche d'âge	5
0-14 ans	5
15-29 ans	5
30-44 ans	5
45-59 ans	5
60-74 ans	5
75-89 ans	5
90 ans et +	5
Activité professionnelle	5
Agriculteurs	5
Artisans, Commerçants	5
Cadres et sup.	5
Professions intermédiaires	5
Employé	5
Ouvrier	5
Retraité	5
Autres	5
Niveau de diplôme	6
Sans diplôme ou CEP	6
Brevet, BEPC, DNB	6
CAP-BEP ou équivalent	6
BAC ou équivalent	6
BAC+2	6
BAC+3 ou +4	6
BAC+5 ou plus	6
Composition des ménages	6
Couple sans enfant	6
Couple avec enfant(s)	6
Famille monoparentale	6
Colocation / Autre	6
Personnes seules	6
Profils électoraux	7
Premier tour	7
Sécurité	8
Evolution du nombre d'infractions	8
Pour comparer	9
Services à la population	10
Commerce	10
Éducation	10
Villes autour de Autremencourt	11

Situation géographique



i Informations clés

- **Région** : Hauts-de-France
- **Département** : Aisne
- **Code postal** : 02250
- **Superficie** : 9 km²



Statistiques sur la population



Nombre d'habitants

176



Age moyen

37 ans



Pop active

49.4%



Taux chômage

20.3%



Pop densité

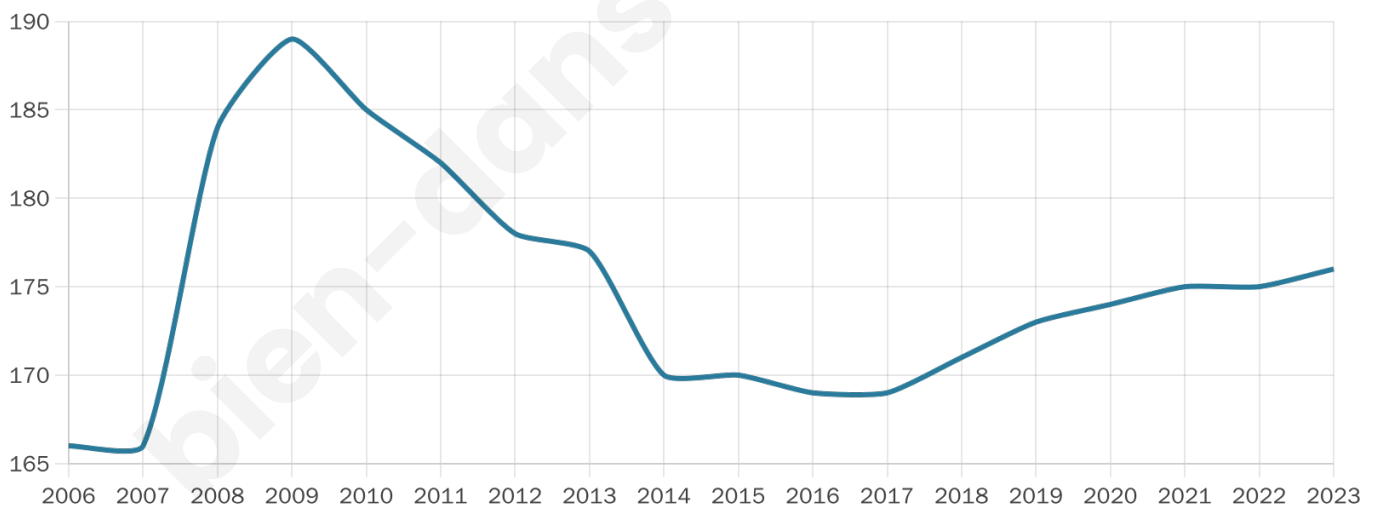
20 h/km²



Revenu moyen

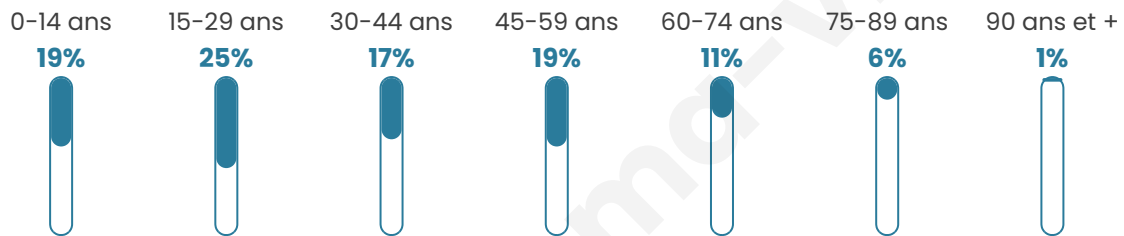
20 530 €/an

Evolution du nombre d'habitants

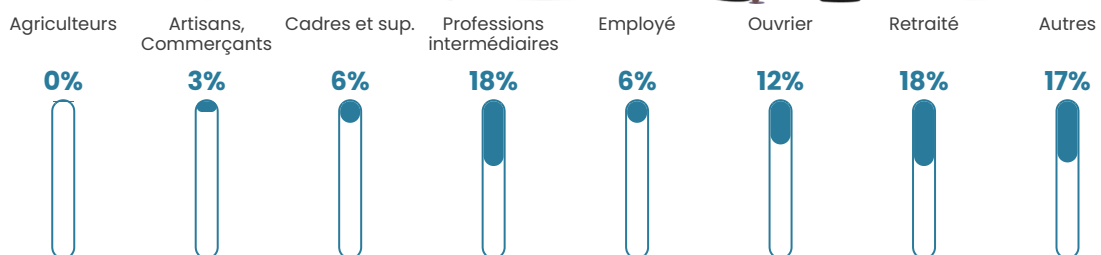


Sources : Institut national de la statistique et des études économiques (insee) selon Les dernières parutions officielles de 2024 portant sur les années 2020, 2021 et 2022.


Tranche d'âge




Activité professionnelle



Niveau de diplôme









Composition des ménages



Profils électoraux



Premier tour

	Marine LE PEN	41.51 %
	Emmanuel MACRON	25.47 %
	Jean-Luc MÉLENCHON	13.21 %
	Éric ZEMMOUR	8.49 %
	Anne HIDALGO	3.77 %
	Nicolas DUPONT-AIGNAN	2.83 %
	Yannick JADOT	1.89 %
	Valérie PÉCRESSÉ	1.89 %
	Jean LASSALLE	0.94 %
	Nathalie ARTHAUD	0.00 %
	Fabien ROUSSEL	0.00 %
	Philippe POUTOU	0.00 %

121 inscrits

Participation : 87.6%
Votes blancs : 0.00%
Votes nuls : 0.00%

Second tour

	Emmanuel MACRON	33 %
	Marine LE PEN	67 %

121 inscrits

Participation : 86.78%
Votes blancs : 3.81%
Votes nuls : 0.95%

Sécurité



Agressions physiques / sexuelles

0



Cambriolages

0



Vols / dégradations

0



Stupéfiants

0

Evolution du nombre d'infractions



Pour comparer

(en proportion du nombre d'habitants)



Sources : Bases statistiques communale, départementale et régionale de la délinquance enregistrée par la police et la gendarmerie nationales selon les dernières parutions officielles de 2025 portant sur l'année 2024 ([data.gouv](https://data.gouv.fr)).

Agressions physiques / sexuelles : Violences sexuelles, coups et blessures volontaires intrafamiliaux, coups et blessures volontaires, autres coups, blessures volontaires et vols violents sans arme.

Cambriolages : Cambriolages de logements.

Vols : Vols avec armes, vols d'accessoires sur véhicules, vols dans les véhicules, vols de véhicules, vols sans violence contre des personnes, destructions, dégradations volontaires et escroqueries.

Stupéfiants : Trafic de stupéfiants dont (AFD) et usage de stupéfiants.

Services à la population



Commerce

Hypermarché	X Laon 16km
Supermarché	X Marle 5km
Superette	X Marle 5km
Boulangerie	X Marle 5km
Boucherie	X Tavaux-et-Pontséricourt 8km
Restaurant	X Marle 5km
Garage	X Marle 5km
Station-service	X Marle 4km
Banque	X Marle 5km
La poste	X Marle 6km
Coiffeur	X Marle 5km
Tabac	X Crécy-sur-Serre 13km
Bars / discothèque	X Thiernu 7km
Bibliothèque	X Laon 21km
Cinéma	X Laon 19km
Vétérinaire	X Marle 5km



Santé

Pharmacie	X Marle 5km
Hôpital	X Vervins 16km
Laboratoire d'analyses médicales	X Montcornet 16km
Etablissement pour handicapé	X La Neuville-Bosmont 3km
EHPA	X Marle 5km
Médecin	X Marle 5km
Dentiste	X Marle 5km
Chirurgien	X Laon 20km
Dermatologue	X Vervins 17km
Anesthésiste	X Laon 20km
Gastro-entérologue	X Laon 20km
Gynécologue	X Marle 5km
Cancérologue	X Saint-Quentin 39km
Neurologue	X Origny-Sainte-Benoite 26km
Ophthalmologue	X Laon 19km
ORL	X Laon 20km
Cardiologue	X Laon 20km
Pédiatre	X Laon 20km
Pneumologue	X Laon 20km
Psychologue	X Laon 20km
Radiologue	X Laon 20km
Rhumatologue	X Laon 20km
Sage-femme	X Crécy-sur-Serre 13km



Éducation

Crèche	X Marle 5km
Ecole maternelle Public	X Marcy-sous-Marle 6km
Ecole maternelle Privé	X Fismes 44km
Ecole primaire Public	X Marle 5km
Ecole primaire Privé	X Liesse-Notre-Dame 10km
Collège Public	X Marle 4km
Collège Privé	X Liesse-Notre-Dame 10km
Lycée Public	X Fontaine-lès-Vervins 16km
Lycée Privé	X Vervins 16km

Sources : Base Sirene des entreprises et de leurs établissements selon les dernières parutions officielles de 2025 portant sur l'année 2024 ([data.gouv](#)). Liste, localisation et tarifs des professionnels de santé selon les dernières parutions officielles de 2025 portant sur l'année 2024 ([opendatasoft](#)) et FINISS Extraction du Fichier des établissements selon les dernières parutions officielles de 2025 portant sur l'année 2024 ([data.gouv](#)). Adresse et géolocalisation des établissements d'enseignement du premier et second degrés selon les dernières parutions officielles de 2025 portant sur l'année 2024 ([data.education.gouv](#))

Villes autour de Autremencourt

Ville	Habitants	Superficie	Pop densité	Pop active	Taux chômage	Revenu moyen	Prix immobilier
Cuirieux (2 avis)	152	6 km ²	25 h/km ²	43.4%	8.6%	18 830 €/an	809 €/m ²
Vesles-et-Caumont	235	10 km ²	24 h/km ²	47.7%	4.7%	21 970 €/an	971 €/m ²
La Neuville-Bosmont	187	10 km ²	19 h/km ²	37.4%	5.9%	20 610 €/an	623 €/m ²
Cilly	173	9 km ²	19 h/km ²	42.8%	2.9%	19 560 €/an	1 290 €/m ²
Marle	2 229	13 km ²	171 h/km ²	40.4%	12%	18 670 €/an	835 €/m ²
Toulis-et-Attencourt	110	7 km ²	16 h/km ²	44.5%	2.7%	21 350 €/an	948 €/m ²
Godelancourt-lès-Pierrepont	140	8 km ²	18 h/km ²	40%	3.6%	20 470 €/an	2 117 €/m ²
Mâchecourt (1 avis)	108	10 km ²	11 h/km ²	44.4%	5.6%	20 690 €/an	982 €/m ²
Thiernu (1 avis)	122	6 km ²	20 h/km ²	40.2%	8.2%	NC	NC
Montigny-sous-Marle	71	7 km ²	10 h/km ²	43.7%	7%	NC	566 €/m ²
Pierrepont	341	10 km ²	34 h/km ²	46.3%	5%	21 230 €/an	936 €/m ²
Bosmont-sur-Serre	170	9 km ²	19 h/km ²	41.8%	2.4%	21 500 €/an	961 €/m ²
Marcy-sous-Marle	203	4 km ²	51 h/km ²	50.7%	10.3%	20 840 €/an	1 056 €/m ²
Ébouleau	164	13 km ²	13 h/km ²	48.2%	2.4%	20 730 €/an	1 433 €/m ²
Grandlup-et-Fay	275	20 km ²	14 h/km ²	48.7%	6.2%	21 860 €/an	1 038 €/m ²

bien-dans-ma-ville.fr



Vous aimez votre ville ? Notez-la !

Et faites-nous part de vos remarques constructives



Avec

BIEN dans ma **VILLE** 