



Version web

# Ville de Authon-la-Plaine

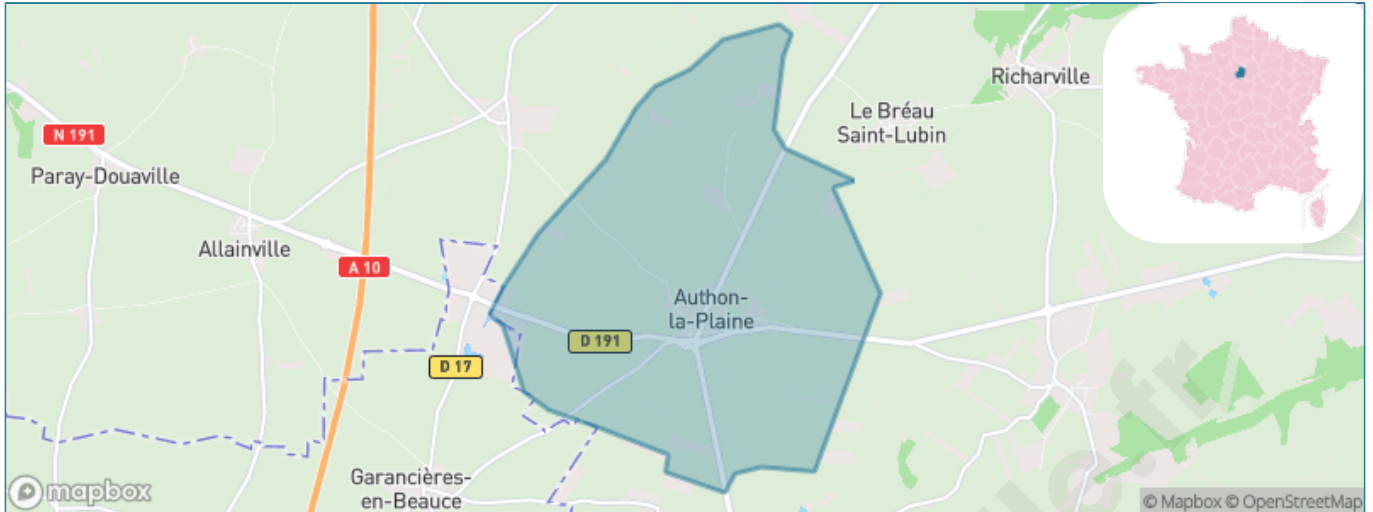
Présenté par

**BIEN** dans  
ma **VILLE** 

# Sommaire

Situation géographique .....	3
Statistiques sur la population .....	4
Evolution du nombre d'habitants .....	4
Tranche d'âge .....	5
0-14 ans .....	5
15-29 ans .....	5
30-44 ans .....	5
45-59 ans .....	5
60-74 ans .....	5
75-89 ans .....	5
90 ans et + .....	5
Activité professionnelle .....	5
Agriculteurs .....	5
Artisans, Commerçants .....	5
Cadres et sup. ....	5
Professions intermédiaires .....	5
Employé .....	5
Ouvrier .....	5
Retraité .....	5
Autres .....	5
Niveau de diplôme .....	6
Sans diplôme ou CEP .....	6
Brevet, BEPC, DNB .....	6
CAP-BEP ou équivalent .....	6
BAC ou équivalent .....	6
BAC+2 .....	6
BAC+3 ou +4 .....	6
BAC+5 ou plus .....	6
Composition des ménages .....	6
Couple sans enfant .....	6
Couple avec enfant(s) .....	6
Famille monoparentale .....	6
Colocation / Autre .....	6
Personnes seules .....	6
Profils électoraux .....	7
Premier tour .....	7
Sécurité .....	8
Evolution du nombre d'infractions .....	8
Pour comparer .....	9
Services à la population .....	10
Commerce .....	10
Éducation .....	10
Villes autour de Authon-la-Plaine .....	11

# Situation géographique



## i Informations clés

- **Région :** Île-de-France
- **Département :** Essonne
- **Code postal :** 91410
- **Superficie :** 10 km<sup>2</sup>



— TERRE D'AVENIRS —

# Statistiques sur la population



Nombre d'habitants

**368**



Age moyen

**38 ans**



Pop active

**52.4%**



Taux chômage

**6%**



Pop densité

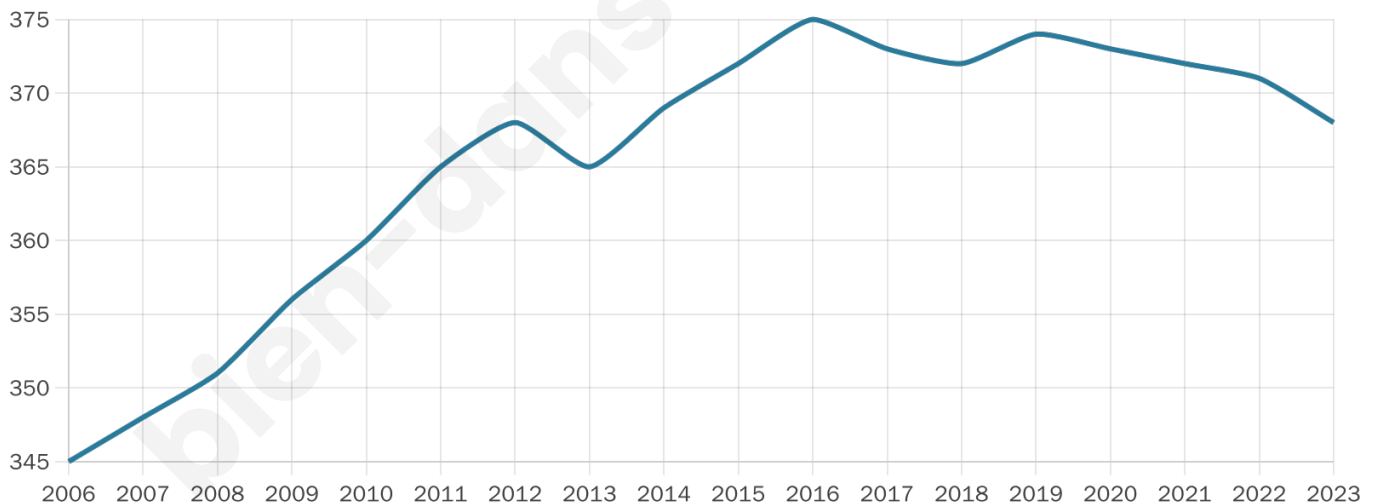
**37 h/km<sup>2</sup>**



Revenu moyen

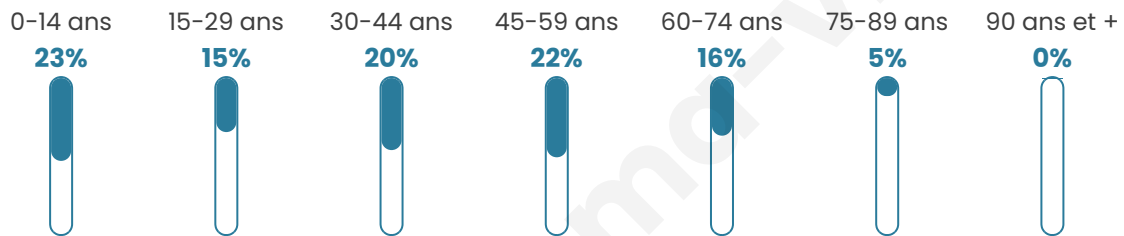
**25 970 €/an**

## Evolution du nombre d'habitants

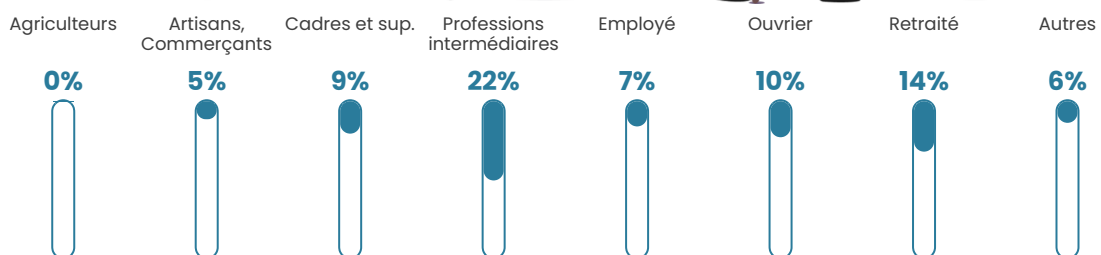


Sources : Institut national de la statistique et des études économiques (insee) selon Les dernières parutions officielles de 2024 portant sur les années 2020, 2021 et 2022.

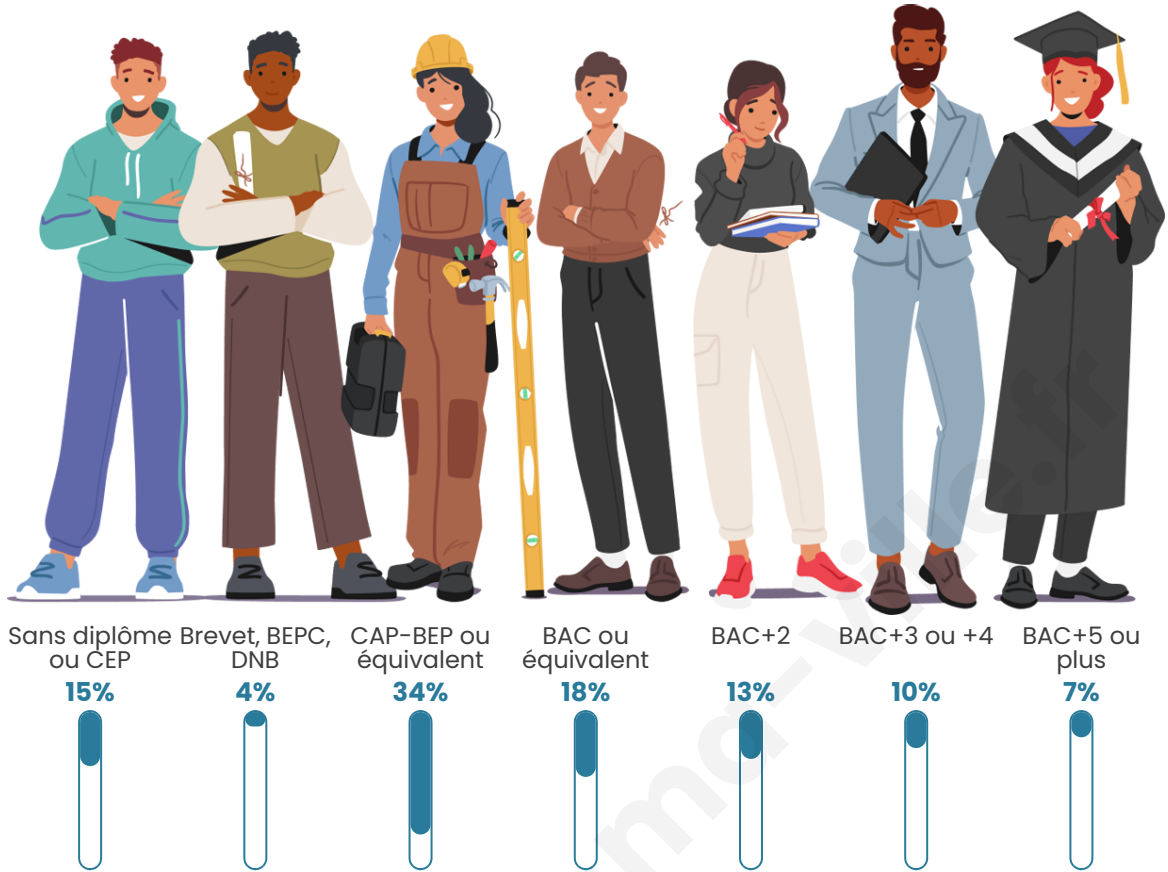
## Tranche d'âge




## Activité professionnelle



## Niveau de diplôme















## Composition des ménages



# Profils électoraux

## Premier tour

	Marine LE PEN	27.89 %
	Emmanuel MACRON	23.68 %
	Jean-Luc MÉLENCHON	18.42 %
	Valérie PÉCRESSÉ	9.47 %
	Éric ZEMMOUR	8.95 %
	Nicolas DUPONT-AIGNAN	3.16 %
	Yannick JADOT	2.11 %
	Nathalie ARTHAUD	1.58 %
	Jean LASSALLE	1.58 %
	Fabien ROUSSEL	1.05 %
	Anne HIDALGO	1.05 %
	Philippe POUTOU	1.05 %



### 252 inscrits

Participation : 76.59%

Votes blancs : 0.52%

Votes nuls : 1.04%

## Second tour

	Emmanuel MACRON	51,72 %
	Marine LE PEN	48,28 %

### 252 inscrits

Participation : 75.79%

Votes blancs : 7.33%

Votes nuls : 1.57%

# Sécurité



Agressions physiques / sexuelles

0



Cambriolages

0



Vols / dégradations

0



Stupéfiants

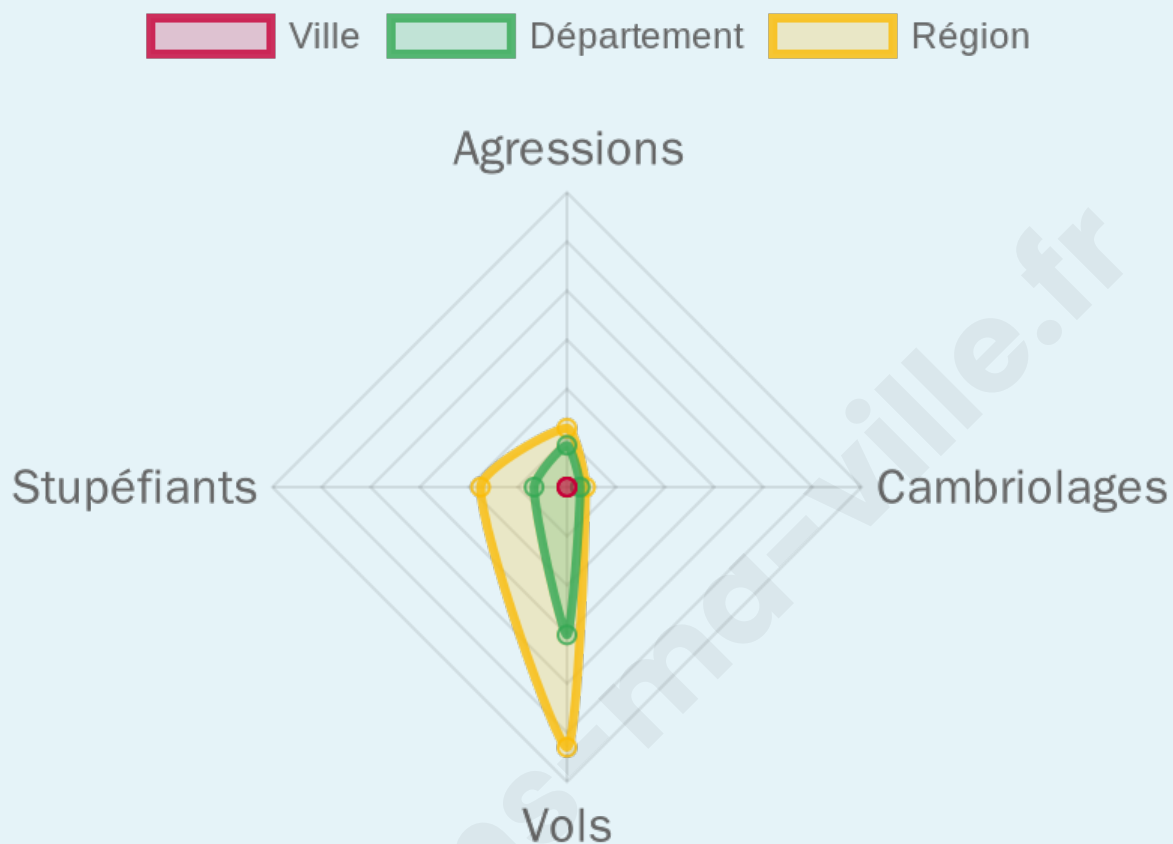
0

## Evolution du nombre d'infractions



## Pour comparer

(en proportion du nombre d'habitants)



Sources : Bases statistiques communale, départementale et régionale de la délinquance enregistrée par la police et la gendarmerie nationales selon les dernières parutions officielles de 2025 portant sur l'année 2024 ([data.gouv](https://data.gouv.fr)).

Agressions physiques / sexuelles : Violences sexuelles, coups et blessures volontaires intrafamiliaux, coups et blessures volontaires, autres coups, blessures volontaires et vols violents sans arme.

Cambriolages : Cambriolages de logements.

Vols : Vols avec armes, vols d'accessoires sur véhicules, vols dans les véhicules, vols de véhicules, vols sans violence contre des personnes, destructions, dégradations volontaires et escroqueries.

Stupéfiants : Trafic de stupéfiants dont (AFD) et usage de stupéfiants.

# Services à la population



## Commerce

Hypermarché	X <a href="#">Dourdan</a> 10km
Supermarché	X <a href="#">Garancières-en-Beauce</a> 2km
Superette	1
Boulangerie	X <a href="#">Corbreuse</a> 6km
Boucherie	X <a href="#">Garancières-en-Beauce</a> 3km
Restaurant	2
Garage	1
Station-service	X <a href="#">Dourdan</a> 10km
Banque	X <a href="#">Sainville</a> 6km
La poste	X <a href="#">Corbreuse</a> 5km
Coiffeur	X <a href="#">Corbreuse</a> 5km
Tabac	X <a href="#">Auneau-Bleury-Saint-Symphorien</a> 13km
Bars / discothèque	X <a href="#">Corbreuse</a> 6km
Bibliothèque	X <a href="#">Saint-Chéron</a> 17km
Cinéma	X <a href="#">Dourdan</a> 10km
Vétérinaire	X <a href="#">Saint-Escobille</a> 2km



## Santé

Pharmacie	X <a href="#">Corbreuse</a> 5km
Hôpital	X <a href="#">Dourdan</a> 10km
Laboratoire d'analyses médicales	X <a href="#">Dourdan</a> 10km
Établissement pour handicapé	X <a href="#">Sainte-Mesme</a> 9km
EHPA	X <a href="#">Corbreuse</a> 6km
Médecin	X <a href="#">Corbreuse</a> 6km
Dentiste	X <a href="#">Corbreuse</a> 6km
Chirurgien	X <a href="#">Étampes</a> 15km
Dermatologue	X <a href="#">Saint-Chéron</a> 17km
Anesthésiste	X <a href="#">Saint-Arnoult-en-Yvelines</a> 13km
Gastro-entérologue	X <a href="#">Rambouillet</a> 23km
Gynécologue	X <a href="#">Étampes</a> 15km
Cancérologue	X <a href="#">Étampes</a> 15km
Neurologue	X <a href="#">Briis-sous-Forges</a> 23km
Ophthalmologue	X <a href="#">Dourdan</a> 10km
ORL	X <a href="#">Étampes</a> 15km
Cardiologue	X <a href="#">Barmainville</a> 22km
Pédiatre	X <a href="#">Étampes</a> 15km
Pneumologue	X <a href="#">Rambouillet</a> 23km
Psychologue	X <a href="#">Dourdan</a> 10km
Radiologue	X <a href="#">Étampes</a> 15km
Rhumatologue	X <a href="#">Arpajon</a> 27km
Sage-femme	X <a href="#">Sainville</a> 7km



## Éducation

Crèche	X <a href="#">Garancières-en-Beauce</a> 3km
Ecole maternelle Public	1
Ecole maternelle Privé	X <a href="#">Orsay</a> 32km
Ecole primaire Public	X <a href="#">Saint-Escobille</a> 3km
Ecole primaire Privé	X <a href="#">Dourdan</a> 10km
Collège Public	X <a href="#">Dourdan</a> 10km
Collège Privé	X <a href="#">Dourdan</a> 10km
Lycée Public	X <a href="#">Dourdan</a> 10km
Lycée Privé	X <a href="#">Étampes</a> 15km

Sources : Base Sirene des entreprises et de leurs établissements selon les dernières parutions officielles de 2025 portant sur l'année 2024 ([data.gouv](#)). Liste, localisation et tarifs des professionnels de santé selon les dernières parutions officielles de 2025 portant sur l'année 2024 ([opendatasoft](#)) et FINESS Extraction du Fichier des établissements selon les dernières parutions officielles de 2025 portant sur l'année 2024 ([data.gouv](#)). Adresse et géolocalisation des établissements d'enseignement du premier et second degrés selon les dernières parutions officielles de 2025 portant sur l'année 2024 ([data.education.gouv](#))

## Villes autour de Authon-la-Plaine

Ville	Habitants	Superficie	Pop densité	Pop active	Taux chômage	Revenu moyen	Prix immobilier
Chatignonville	72	5 km <sup>2</sup>	14 h/km <sup>2</sup>	52.8%	1.4%	NC	2 258 €/m <sup>2</sup>
Saint-Escobille	454	12 km <sup>2</sup>	38 h/km <sup>2</sup>	57.7%	4.4%	27 050 €/an	1 912 €/m <sup>2</sup>
Garancières-en-Beauce	238	11 km <sup>2</sup>	22 h/km <sup>2</sup>	50.8%	6.3%	25 490 €/an	2 540 €/m <sup>2</sup>
Allainville	281	16 km <sup>2</sup>	18 h/km <sup>2</sup>	56.9%	6.4%	26 680 €/an	2 138 €/m <sup>2</sup>
Richarville	386	10 km <sup>2</sup>	39 h/km <sup>2</sup>	46.1%	4.4%	28 860 €/an	2 214 €/m <sup>2</sup>
Plessis-Saint-Benoist	325	9 km <sup>2</sup>	36 h/km <sup>2</sup>	49.5%	2.8%	26 380 €/an	1 973 €/m <sup>2</sup>
Calorguen (1 avis)	729	8 km <sup>2</sup>	91 h/km <sup>2</sup>	48.6%	3.3%	22 070 €/an	1 480 €/m <sup>2</sup>
Mérobert (2 avis)	635	10 km <sup>2</sup>	64 h/km <sup>2</sup>	50.2%	3.6%	25 480 €/an	1 879 €/m <sup>2</sup>
Oysonville	517	9 km <sup>2</sup>	57 h/km <sup>2</sup>	52.8%	4.3%	25 140 €/an	1 845 €/m <sup>2</sup>
Corbreuse	1 640	15 km <sup>2</sup>	109 h/km <sup>2</sup>	50.8%	3.8%	27 530 €/an	3 173 €/m <sup>2</sup>
Paray-Douaville	218	10 km <sup>2</sup>	22 h/km <sup>2</sup>	50.5%	2.8%	28 950 €/an	1 982 €/m <sup>2</sup>
Sainville (1 avis)	1 046	21 km <sup>2</sup>	50 h/km <sup>2</sup>	49.3%	3.2%	24 930 €/an	1 970 €/m <sup>2</sup>
Saint-Martin-de-Bréthencourt	690	16 km <sup>2</sup>	43 h/km <sup>2</sup>	50.1%	3.3%	28 920 €/an	2 560 €/m <sup>2</sup>
La Forêt-le-Roi	492	7 km <sup>2</sup>	70 h/km <sup>2</sup>	55.3%	4.3%	26 860 €/an	2 196 €/m <sup>2</sup>
Boutervilliers	429	7 km <sup>2</sup>	61 h/km <sup>2</sup>	55.9%	3.5%	28 010 €/an	2 220 €/m <sup>2</sup>

bien-dans-ma-ville.fr



# Vous aimez votre ville ? Notez-la !

Et faites-nous part de vos remarques constructives



Avec

**BIEN** dans  
ma **VILLE** 