



Version web

Ville de Authon-du-Perche

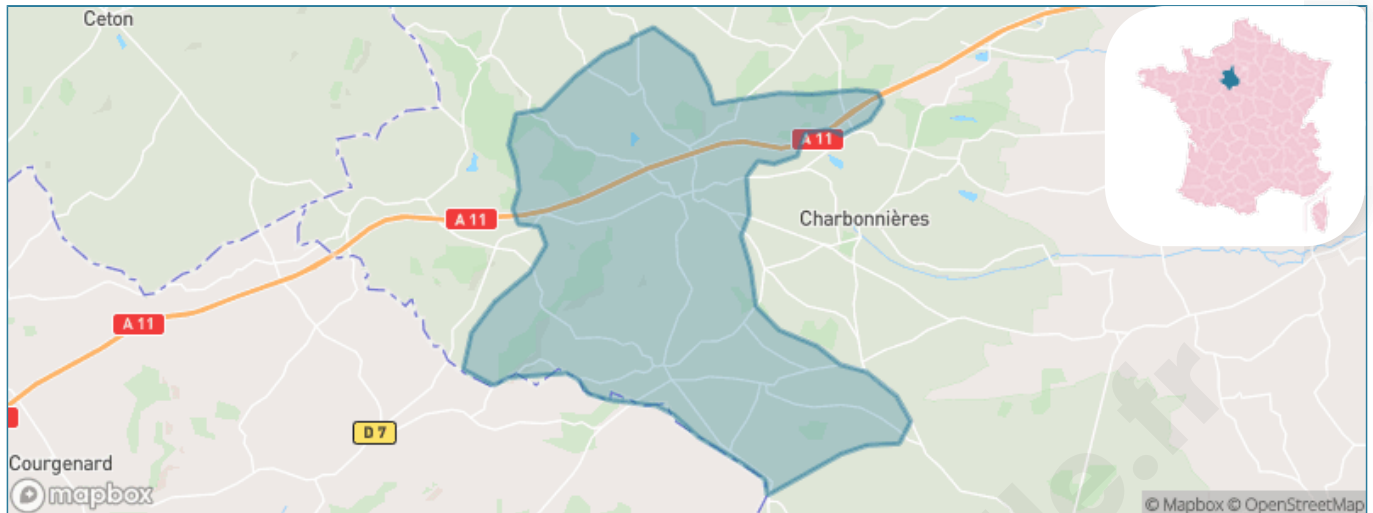
Présenté par

BIEN dans ma **VILLE** 

Sommaire

Situation géographique	3
Statistiques sur la population	4
Evolution du nombre d'habitants	4
Tranche d'âge	5
0-14 ans	5
15-29 ans	5
30-44 ans	5
45-59 ans	5
60-74 ans	5
75-89 ans	5
90 ans et +	5
Activité professionnelle	5
Agriculteurs	5
Artisans, Commerçants	5
Cadres et sup.	5
Professions intermédiaires	5
Employé	5
Ouvrier	5
Retraité	5
Autres	5
Niveau de diplôme	6
Sans diplôme ou CEP	6
Brevet, BEPC, DNB	6
CAP-BEP ou équivalent	6
BAC ou équivalent	6
BAC+2	6
BAC+3 ou +4	6
BAC+5 ou plus	6
Composition des ménages	6
Couple sans enfant	6
Couple avec enfant(s)	6
Famille monoparentale	6
Colocation / Autre	6
Personnes seules	6
Profils électoraux	7
Premier tour	7
Sécurité	8
Evolution du nombre d'infractions	8
Pour comparer	9
Services à la population	10
Commerce	10
Éducation	10
Villes autour de Authon-du-Perche	12

Situation géographique



i Informations clés

- **Région** : Centre-Val de Loire
- **Département** : Eure-et-Loir
- **Code postal** : 28330
- **Superficie** : 34 km²



Eure-et-Loir
LE DÉPARTEMENT

Région
Centre-Val de Loire

bien-dans-ma-ville

Statistiques sur la population



Nombre d'habitants

1 480



Age moyen

47 ans



Pop active

40.9%



Taux chômage

8.3%



Pop densité

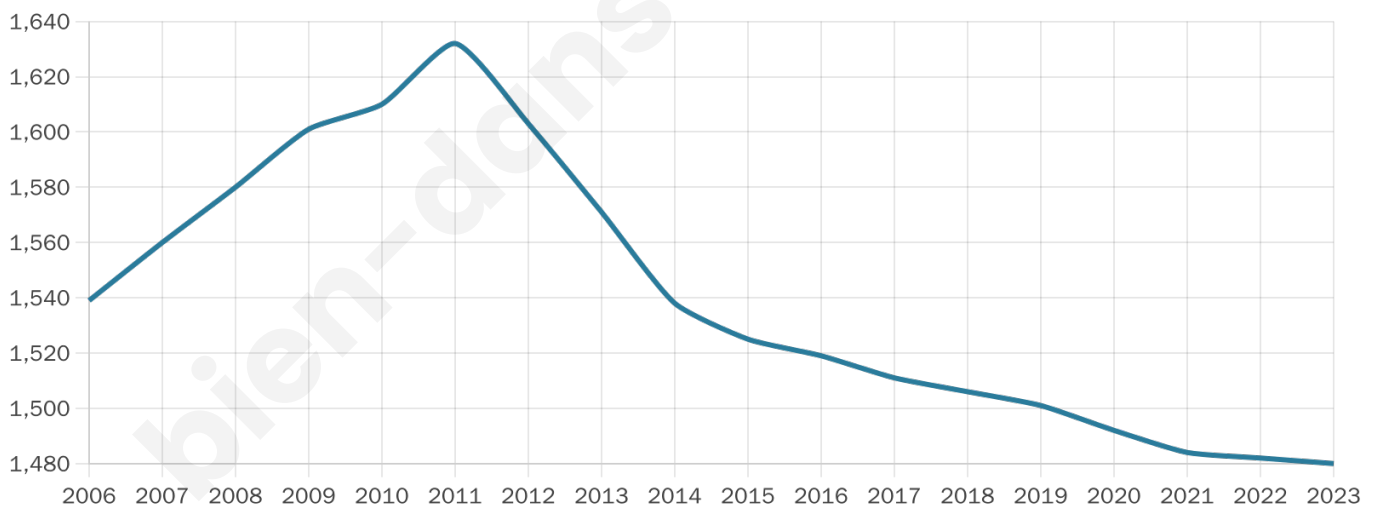
44 h/km²



Revenu moyen

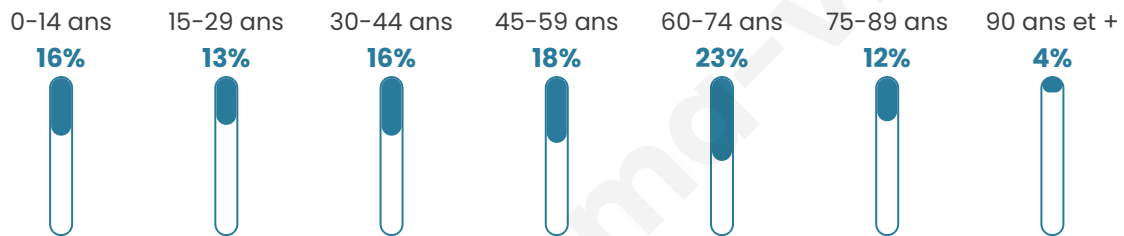
21 800 €/an

Evolution du nombre d'habitants

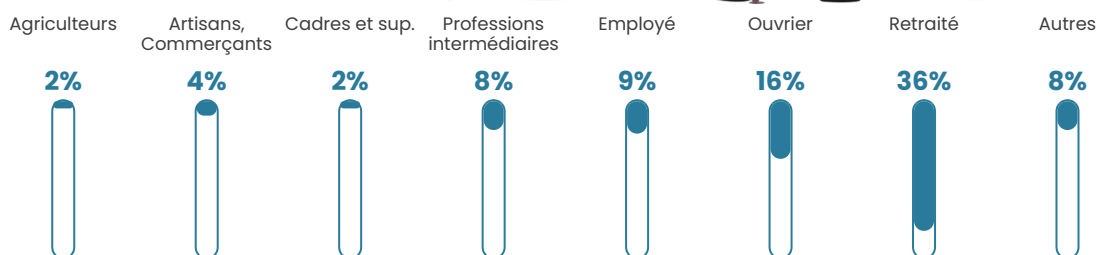


Sources : Institut national de la statistique et des études économiques (insee) selon Les dernières parutions officielles de 2024 portant sur les années 2020, 2021 et 2022.


Tranche d'âge




Activité professionnelle



Niveau de diplôme



Composition des ménages



Profils électoraux

Premier tour

	Marine LE PEN	34.06 %
	Emmanuel MACRON	29.32 %
	Jean-Luc MÉLENCHON	8.83 %
	Valérie PÉCRESSÉ	7.94 %
	Éric ZEMMOUR	6.66 %
	Jean LASSALLE	3.97 %
	Fabien ROUSSEL	2.69 %
	Nicolas DUPONT-AIGNAN	1.92 %
	Yannick JADOT	1.79 %
	Philippe POUTOU	1.28 %
	Nathalie ARTHAUD	0.90 %
	Anne HIDALGO	0.64 %



1 106 inscrits

Participation : 72.42%

Votes blancs : 2.25%

Votes nuls : 0.25%

Second tour

	Emmanuel MACRON	49,37 %
	Marine LE PEN	50,63 %

1 106 inscrits

Participation : 76.94%

Votes blancs : 4.35%

Votes nuls : 2.59%

Sécurité



Agressions physiques / sexuelles

0



Cambriolages

0



Vols / dégradations

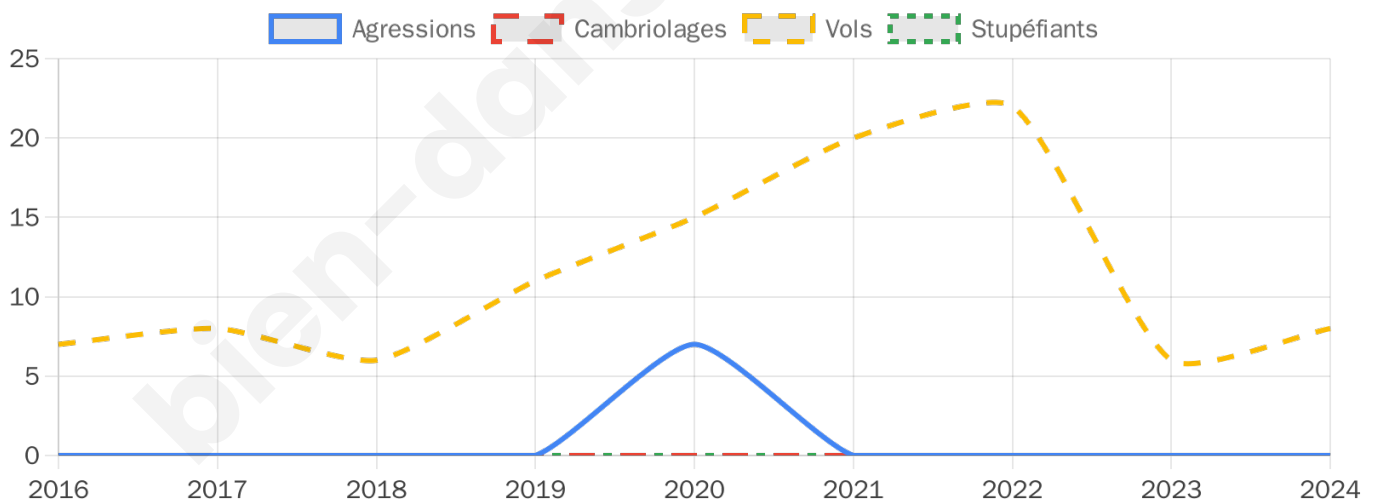
8



Stupéfiants

0

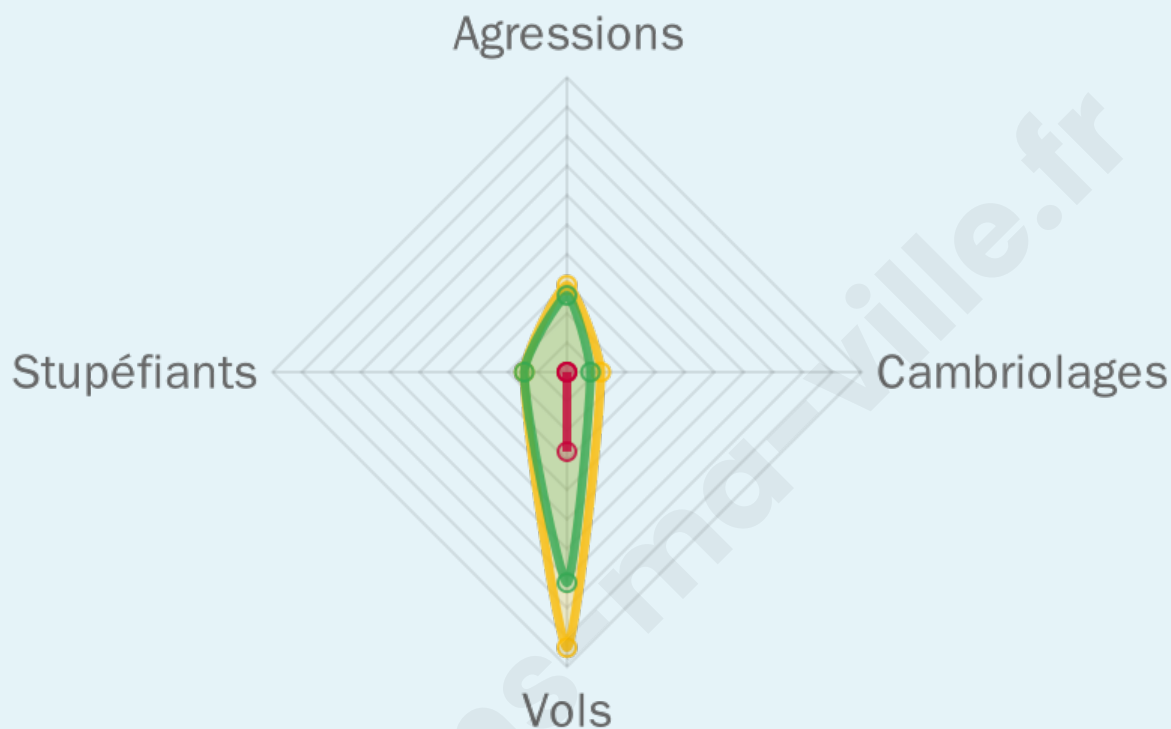
Evolution du nombre d'infractions



Pour comparer

(en proportion du nombre d'habitants)

■ Ville ■ Département ■ Région



Sources : Bases statistiques communale, départementale et régionale de la délinquance enregistrée par la police et la gendarmerie nationales selon les dernières parutions officielles de 2025 portant sur l'année 2024 ([data.gouv](https://data.gouv.fr)).

Agressions physiques / sexuelles : Violences sexuelles, coups et blessures volontaires intrafamiliaux, coups et blessures volontaires, autres coups, blessures volontaires et vols violents sans arme.

Cambriolages : Cambriolages de logements.

Vols : Vols avec armes, vols d'accessoires sur véhicules, vols dans les véhicules, vols de véhicules, vols sans violence contre des personnes, destructions, dégradations volontaires et escroqueries.

Stupéfiants : Trafic de stupéfiants dont (AFD) et usage de stupéfiants.

Services à la population



Commerce

Hypermarché	X <u>Arcisses</u> 16km
Supermarché	X <u>La Bazoche-Gouet</u> 7km
Superette	3
Boulangerie	1
Boucherie	X <u>Coudray-au-Perche</u> 5km
Restaurant	2
Garage	2
Station-service	1
Banque	5
La poste	X <u>Argenvilliers</u> 7km
Coiffeur	1
Tabac	X <u>Melleray</u> 14km
Bars / discothèque	X <u>Miermaigne</u> 6km
Bibliothèque	X <u>Nogent-le-Rotrou</u> 16km
Cinéma	X <u>Nogent-le-Rotrou</u> 15km
Vétérinaire	1



Santé

Pharmacie	1
Hôpital	X <u>Nogent-le-Rotrou</u> 14km
Laboratoire d'analyses médicales	X <u>Nogent-le-Rotrou</u> 15km
Etablissement pour handicapé	X <u>Nogent-le-Rotrou</u> 15km
EHPA	1
Médecin	1
Dentiste	X <u>La Bazoche-Gouet</u> 8km
Chirurgien	X <u>Mortagne-au-Perche</u> 45km
Dermatologue	X <u>Nogent-le-Rotrou</u> 15km
Anesthésiste	X <u>La Bazoche-Gouet</u> 8km
Gastro-entérologue	X <u>Nogent-le-Rotrou</u> 16km
Gynécologue	X <u>Nogent-le-Rotrou</u> 15km
Cancérologue	X <u>Mainvilliers</u> 49km
Neurologue	X <u>Baillo</u> 25km
Ophthalmologue	X <u>Nogent-le-Rotrou</u> 14km
ORL	X <u>Brou</u> 19km
Cardiologue	X <u>Châteaudun</u> 34km
Pédiatre	X <u>Perche en Nocé</u> 26km
Pneumologue	X <u>Châteaudun</u> 35km
Psychologue	X <u>Châteaudun</u> 35km
Radiologue	X <u>Saint-Calais</u> 34km
Rhumatologue	X <u>Cherré-Au</u> 19km
Sage-femme	X <u>La Ferté-Bernard</u> 19km



Éducation

Crèche	X <u>Nogent-le-Rotrou</u> 15km
Ecole maternelle Public	X <u>Coudray-au-Perche</u> 6km
Ecole maternelle Privé	X <u>Pontgouin</u> 36km
Ecole primaire Public	2
Ecole primaire Privé	X <u>Nogent-le-Rotrou</u> 15km
Collège Public	1
Collège Privé	X <u>Nogent-le-Rotrou</u> 15km
Lycée Public	X <u>Nogent-le-Rotrou</u> 15km
Lycée Privé	X <u>Nogent-le-Rotrou</u> 15km

Sources : Base Sirene des entreprises et de leurs établissements selon les dernières parutions officielles de 2025 portant sur l'année 2024 ([data.gouv](https://data.gouv.fr)). Liste, localisation et tarifs des professionnels de santé selon les dernières parutions officielles de 2025 portant sur l'année 2024 ([opendatasoft](https://opendatasoft.com)) et FINESS Extraction du Fichier des établissements selon les dernières parutions officielles de 2025 portant sur l'année 2024 ([data.gouv](https://data.gouv.fr)). Adresse et géolocalisation des établissements d'enseignement du premier et second degrés selon les dernières parutions officielles de 2025 portant sur l'année 2024 ([data.education.gouv](https://data.education.gouv.fr))

bien-dans-ma-ville.fr

Villes autour de Authon-du-Perche

Ville	Habitants	Superficie	Pop densité	Pop active	Taux chômage	Revenu moyen	Prix immobilier
Charbonnières	263	20 km ²	13 h/km ²	43%	5.7%	22 020 €/an	1 255 €/m ²
Béthonvilliers	132	12 km ²	11 h/km ²	43.9%	3.8%	NC	1 238 €/m ²
Coudray-au-Perche	364	14 km ²	26 h/km ²	47%	3.8%	22 390 €/an	1 838 €/m ²
Beaumont-les-Autels	438	21 km ²	21 h/km ²	44.7%	4.6%	21 830 €/an	949 €/m ²
Saint-Bomer	194	13 km ²	15 h/km ²	54.1%	3.6%	20 850 €/an	1 031 €/m ²
Les Autels-Villevillon	106	10 km ²	11 h/km ²	52.8%	2.8%	20 090 €/an	911 €/m ²
Vichères	289	12 km ²	24 h/km ²	45%	4.8%	22 370 €/an	1 740 €/m ²
Miermaigne	164	10 km ²	16 h/km ²	43.9%	3.7%	22 280 €/an	901 €/m ²
Argenvilliers (1 avis)	310	18 km ²	17 h/km ²	45.8%	5.2%	22 810 €/an	1 110 €/m ²
Les Étilleux	204	8 km ²	26 h/km ²	52%	2.9%	23 470 €/an	1 055 €/m ²
Saint-Ulphace	222	16 km ²	14 h/km ²	41.9%	4.5%	22 810 €/an	1 817 €/m ²
Souancé-au-Perche (1 avis)	486	18 km ²	27 h/km ²	47.7%	2.5%	23 920 €/an	1 576 €/m ²
La Bazoches-Gouet	1 234	37 km ²	33 h/km ²	34%	4.9%	20 480 €/an	1 010 €/m ²
Chapelle-Guillaume	181	19 km ²	10 h/km ²	45.9%	6.1%	20 650 €/an	1 240 €/m ²
Saint-Gilles-Vieux-Marché	307	22 km ²	14 h/km ²	47.2%	1.6%	21 550 €/an	1 000 €/m ²

bien-dans-ma-ville.fr



Vous aimez votre ville ? Notez-la !

Et faites-nous part de vos remarques constructives



Avec

BIEN dans ma **VILLE** 