



Version web

# Ville de Authon

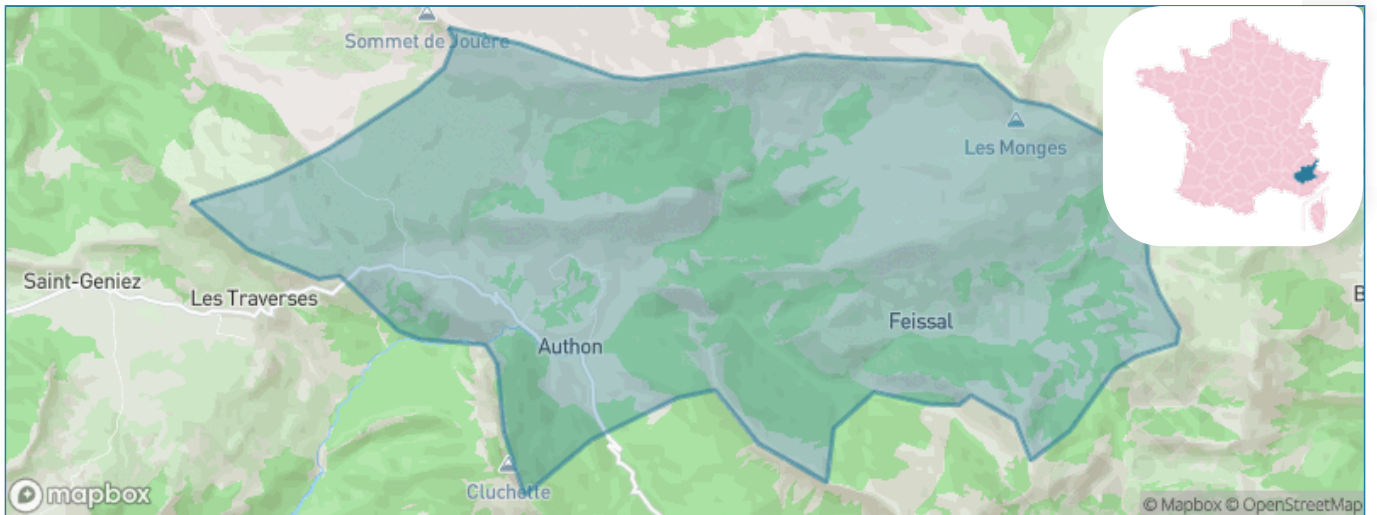
Présenté par

**BIEN** dans  
ma **VILLE** 

# Sommaire

Situation géographique .....	3
Statistiques sur la population .....	4
Evolution du nombre d'habitants .....	4
Tranche d'âge .....	5
0-14 ans .....	5
15-29 ans .....	5
30-44 ans .....	5
45-59 ans .....	5
60-74 ans .....	5
75-89 ans .....	5
90 ans et + .....	5
Activité professionnelle .....	5
Agriculteurs .....	5
Artisans, Commerçants .....	5
Cadres et sup. ....	5
Professions intermédiaires .....	5
Employé .....	5
Ouvrier .....	5
Retraité .....	5
Autres .....	5
Niveau de diplôme .....	6
Sans diplôme ou CEP .....	6
Brevet, BEPC, DNB .....	6
CAP-BEP ou équivalent .....	6
BAC ou équivalent .....	6
BAC+2 .....	6
BAC+3 ou +4 .....	6
BAC+5 ou plus .....	6
Composition des ménages .....	6
Couple sans enfant .....	6
Couple avec enfant(s) .....	6
Famille monoparentale .....	6
Colocation / Autre .....	6
Personnes seules .....	6
Profils électoraux .....	7
Premier tour .....	7
Sécurité .....	8
Evolution du nombre d'infractions .....	8
Pour comparer .....	9
Services à la population .....	10
Commerce .....	10
Éducation .....	10
Villes autour de Authon .....	12

# Situation géographique



## i Informations clés

- **Région** : Provence-Alpes-Côte d'Azur
- **Département** : Alpes-de-Haute-Provence
- **Code postal** : 04200
- **Superficie** : 40 km<sup>2</sup>



# Statistiques sur la population



Nombre d'habitants

**57**



Age moyen

**51 ans**



Pop active

**50.9%**



Taux chômage

**8.1%**



Pop densité

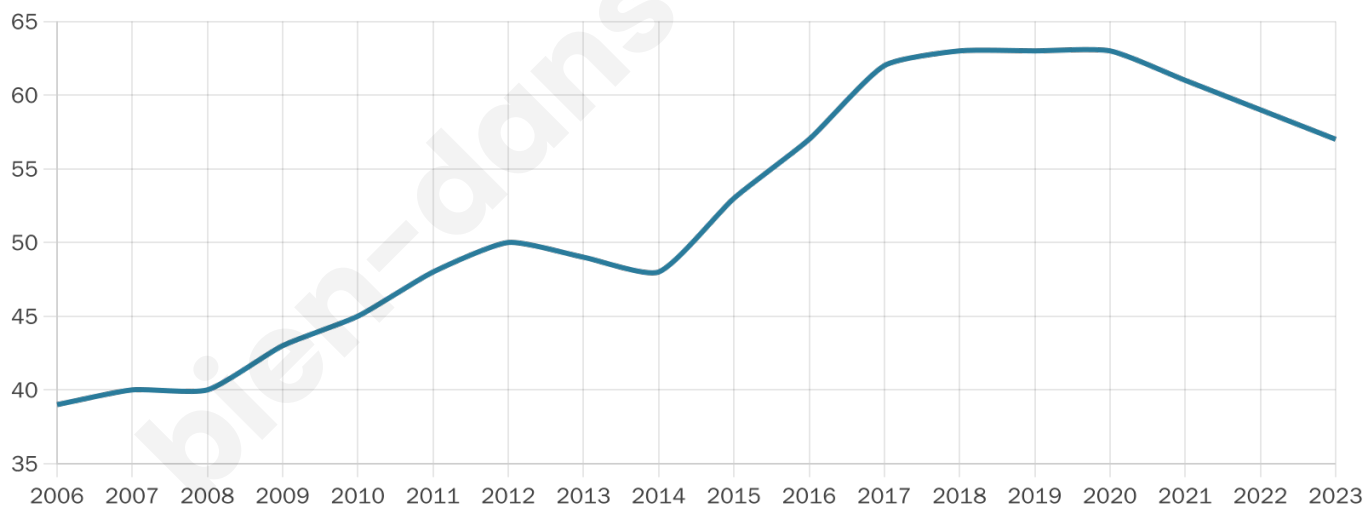
**1 h/km<sup>2</sup>**



Revenu moyen

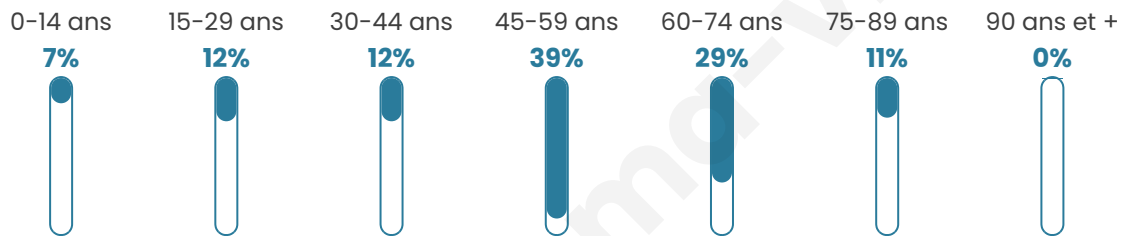
**NC**

## Evolution du nombre d'habitants

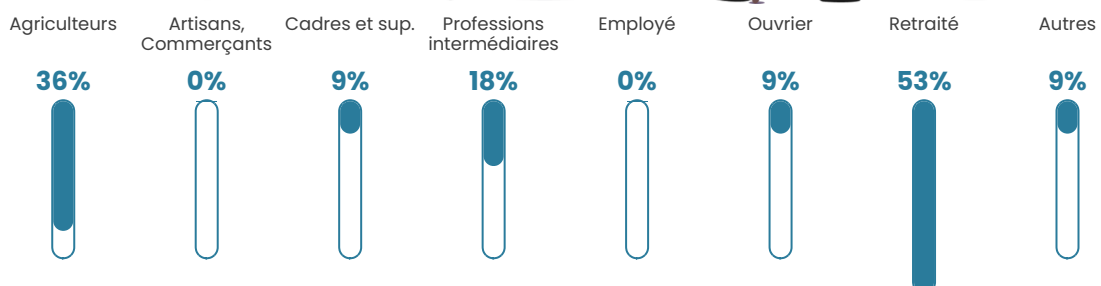


Sources : Institut national de la statistique et des études économiques (insee) selon Les dernières parutions officielles de 2024 portant sur les années 2020, 2021 et 2022.

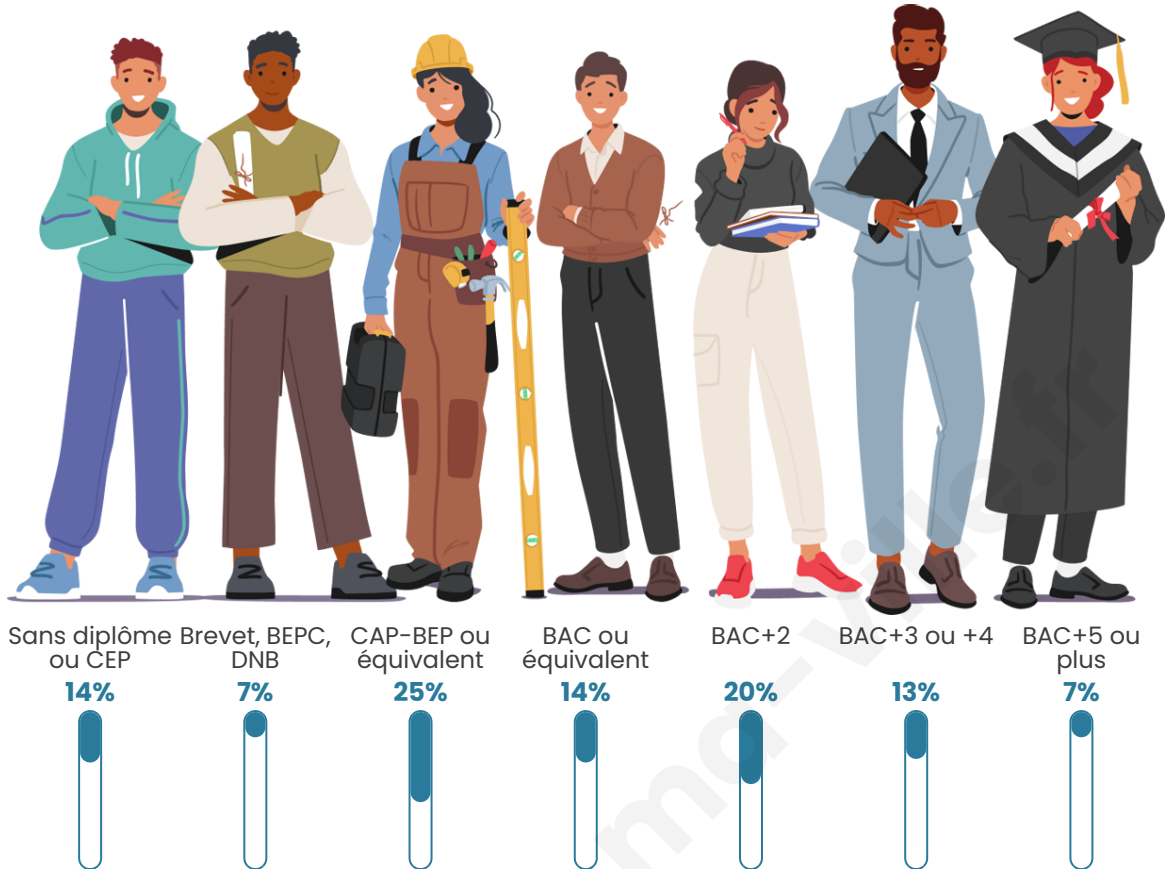
## Tranche d'âge




## Activité professionnelle



## Niveau de diplôme















## Composition des ménages



# Profils électoraux

## Premier tour

	Jean-Luc MÉLENCHON	34.78 %
	Emmanuel MACRON	28.26 %
	Jean LASSALLE	10.87 %
	Marine LE PEN	10.87 %
	Éric ZEMMOUR	6.52 %
	Valérie PÉCRESSE	4.35 %
	Yannick JADOT	2.17 %
	Philippe POUTOU	2.17 %
	Nathalie ARTHAUD	0.00 %
	Fabien ROUSSEL	0.00 %
	Anne HIDALGO	0.00 %
	Nicolas DUPONT-AIGNAN	0.00 %



### 60 inscrits

Participation : 78.33%

Votes blancs : 2.13%

Votes nuls : 0.00%

## Second tour

	Emmanuel MACRON	66,67 %
	Marine LE PEN	33,33 %

### 60 inscrits

Participation : 76.67%

Votes blancs : 13.04%

Votes nuls : 2.17%

# Sécurité



Agressions physiques / sexuelles

0



Cambriolages

0



Vols / dégradations

0



Stupéfiants

0

## Evolution du nombre d'infractions



## Pour comparer

(en proportion du nombre d'habitants)



Sources : Bases statistiques communale, départementale et régionale de la délinquance enregistrée par la police et la gendarmerie nationales selon les dernières parutions officielles de 2025 portant sur l'année 2024 ([data.gouv](https://data.gouv.fr)).

Agressions physiques / sexuelles : Violences sexuelles, coups et blessures volontaires intrafamiliaux, coups et blessures volontaires, autres coups, blessures volontaires et vols violents sans arme.

Cambriolages : Cambriolages de logements.

Vols : Vols avec armes, vols d'accessoires sur véhicules, vols dans les véhicules, vols de véhicules, vols sans violence contre des personnes, destructions, dégradations volontaires et escroqueries.

Stupéfiants : Trafic de stupéfiants dont (AFD) et usage de stupéfiants.

# Services à la population



## Commerce

Hypermarché	X <a href="#">Sisteron</a> 18km
Supermarché	X <a href="#">Sisteron</a> 16km
Superette	X <a href="#">Thoard</a> 9km
Boulangerie	X <a href="#">Bayons</a> 9km
Boucherie	X <a href="#">Thoard</a> 9km
Restaurant	X <a href="#">Vico</a> 6km
Garage	X <a href="#">Thoard</a> 11km
Station-service	X <a href="#">Sisteron</a> 16km
Banque	X <a href="#">Sisteron</a> 16km
La poste	X <a href="#">La Javie</a> 12km
Coiffeur	X <a href="#">Entrepierres</a> 12km
Tabac	X <a href="#">Sisteron</a> 16km
Bars / discothèque	X <a href="#">La Robine-sur-Galabre</a> 9km
Bibliothèque	X <a href="#">Digne-les-Bains</a> 17km
Cinéma	X <a href="#">Castets</a> 15km
Vétérinaire	X <a href="#">Sisteron</a> 16km



## Santé

Pharmacie	X <a href="#">La Motte-du-Caire</a> 15km
Hôpital	X <a href="#">Sisteron</a> 16km
Laboratoire d'analyses médicales	X <a href="#">Sisteron</a> 16km
Etablissement pour handicapé	X <a href="#">Digne-les-Bains</a> 16km
EHPA	X <a href="#">Thoard</a> 10km
Médecin	X <a href="#">La Motte-du-Caire</a> 15km
Dentiste	X <a href="#">La Motte-du-Caire</a> 15km
Chirurgien	X <a href="#">Volonne</a> 17km
Dermatologue	X <a href="#">Tallard</a> 26km
Anesthésiste	X <a href="#">Gap</a> 38km
Gastro-entérologue	X <a href="#">Digne-les-Bains</a> 18km
Gynécologue	X <a href="#">Digne-les-Bains</a> 18km
Cancérologue	X <a href="#">Manosque</a> 53km
Neurologue	X <a href="#">Gap</a> 38km
Ophthalmologue	X <a href="#">La Saulce</a> 24km
ORL	X <a href="#">Sisteron</a> 16km
Cardiologue	X <a href="#">Sisteron</a> 16km
Pédiatre	X <a href="#">Digne-les-Bains</a> 18km
Pneumologue	X <a href="#">Oraison</a> 39km
Psychologue	X <a href="#">Sisteron</a> 16km
Radiologue	X <a href="#">Gap</a> 36km
Rhumatologue	X <a href="#">Sisteron</a> 18km
Sage-femme	X <a href="#">Volonne</a> 17km



## Éducation

Crèche	X <a href="#">Entrepierres</a> 11km
Ecole maternelle Public	X <a href="#">Entrepierres</a> 12km
Ecole maternelle Privé	X <a href="#">Vaison-la-Romaine</a> 83km
Ecole primaire Public	X <a href="#">Thoard</a> 9km
Ecole primaire Privé	X <a href="#">Valernes</a> 14km
Collège Public	X <a href="#">La Motte-du-Caire</a> 15km
Collège Privé	X <a href="#">Digne-les-Bains</a> 18km
Lycée Public	X <a href="#">Sisteron</a> 16km
Lycée Privé	X <a href="#">Digne-les-Bains</a> 18km

Sources : Base Sirene des entreprises et de leurs établissements selon les dernières parutions officielles de 2025 portant sur l'année 2024 ([data.gouv](#)). Liste, localisation et tarifs des professionnels de santé selon les dernières parutions officielles de 2025 portant sur l'année 2024 ([opendatasoft](#)) et FINISS Extraction du Fichier des établissements selon les dernières parutions officielles de 2025 portant sur l'année 2024 ([data.gouv](#)). Adresse et géolocalisation des établissements d'enseignement du premier et second degrés selon les

bien-dans-ma-ville.fr

## Villes autour de Authon

Ville	Habitants	Superficie	Pop densité	Pop active	Taux chômage	Revenu moyen	Prix immobilier
Valavoire	39	16 km <sup>2</sup>	2 h/km <sup>2</sup>	30.8%	5.1%	NC	1 602 €/m <sup>2</sup>
Le Castellard-Mélan	64	25 km <sup>2</sup>	3 h/km <sup>2</sup>	50%	6.3%	NC	1 856 €/m <sup>2</sup>
Hautes-Duyes	53	22 km <sup>2</sup>	2 h/km <sup>2</sup>	41.5%	0%	NC	4 025 €/m <sup>2</sup>
Saint-Geniez	112	38 km <sup>2</sup>	3 h/km <sup>2</sup>	47.3%	6.3%	18 700 €/an	2 375 €/m <sup>2</sup>
Thoard (1 avis)	744	43 km <sup>2</sup>	17 h/km <sup>2</sup>	43.8%	5.2%	21 110 €/an	1 729 €/m <sup>2</sup>
La Robine-sur-Galabre (1 avis)	301	45 km <sup>2</sup>	7 h/km <sup>2</sup>	52.5%	5%	23 480 €/an	1 677 €/m <sup>2</sup>
Châteaufort	29	13 km <sup>2</sup>	2 h/km <sup>2</sup>	34.5%	3.4%	NC	1 357 €/m <sup>2</sup>
Clamensane	183	23 km <sup>2</sup>	8 h/km <sup>2</sup>	44.8%	8.2%	18 900 €/an	2 381 €/m <sup>2</sup>
Nibles	54	12 km <sup>2</sup>	5 h/km <sup>2</sup>	38.9%	7.4%	NC	1 954 €/m <sup>2</sup>
Barles (3 avis)	118	59 km <sup>2</sup>	2 h/km <sup>2</sup>	48.3%	10.2%	NC	858 €/m <sup>2</sup>
Bayons (2 avis)	199	125 km <sup>2</sup>	2 h/km <sup>2</sup>	39.2%	8.5%	19 430 €/an	2 295 €/m <sup>2</sup>
Entrepierres	414	47 km <sup>2</sup>	9 h/km <sup>2</sup>	43%	3.1%	25 900 €/an	2 780 €/m <sup>2</sup>
Sourribes	174	19 km <sup>2</sup>	9 h/km <sup>2</sup>	54%	6.3%	19 960 €/an	1 687 €/m <sup>2</sup>
Valernes	245	28 km <sup>2</sup>	9 h/km <sup>2</sup>	46.5%	3.7%	20 580 €/an	1 758 €/m <sup>2</sup>
Salignac	678	14 km <sup>2</sup>	48 h/km <sup>2</sup>	52.4%	5%	23 880 €/an	2 618 €/m <sup>2</sup>

bien-dans-ma-ville.fr



# **Vous aimez votre ville ? Notez-la !**

Et faites-nous part de vos remarques constructives



Avec

**BIEN** dans ma **VILLE** 