



Version web

Ville de Authieux- Ratiéville

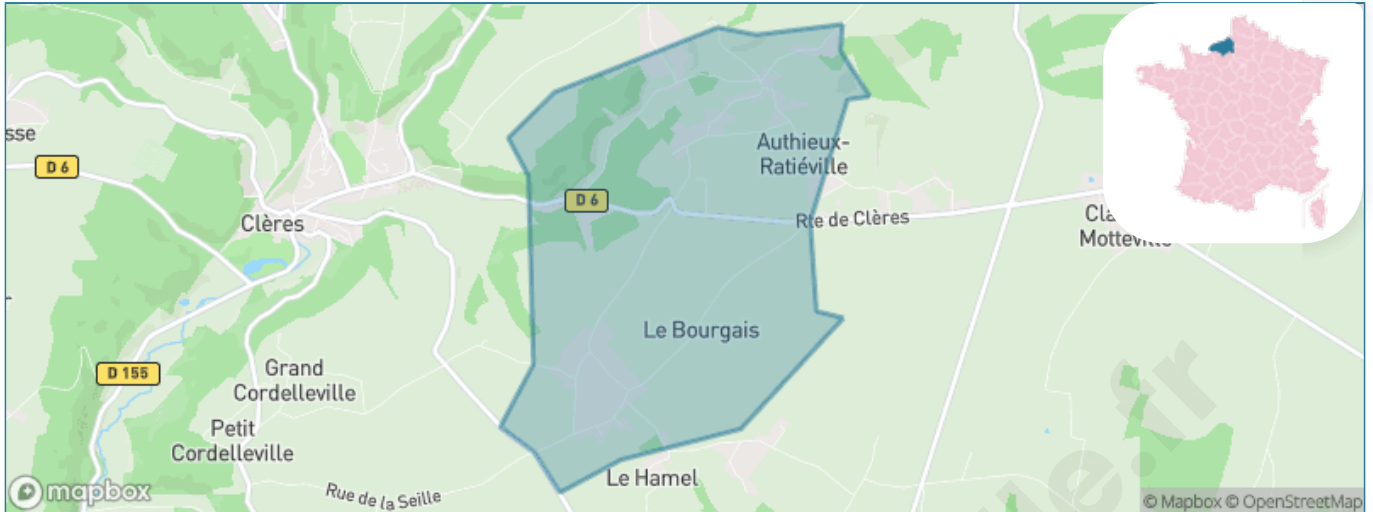
Présenté par

BIEN dans
ma **VILLE** 

Sommaire

| | |
|--|----|
| Situation géographique | 3 |
| Statistiques sur la population | 4 |
| Evolution du nombre d'habitants | 4 |
| Tranche d'âge | 5 |
| 0-14 ans | 5 |
| 15-29 ans | 5 |
| 30-44 ans | 5 |
| 45-59 ans | 5 |
| 60-74 ans | 5 |
| 75-89 ans | 5 |
| 90 ans et + | 5 |
| Activité professionnelle | 5 |
| Agriculteurs | 5 |
| Artisans, Commerçants | 5 |
| Cadres et sup. | 5 |
| Professions intermédiaires | 5 |
| Employé | 5 |
| Ouvrier | 5 |
| Retraité | 5 |
| Autres | 5 |
| Niveau de diplôme | 6 |
| Sans diplôme ou CEP | 6 |
| Brevet, BEPC, DNB | 6 |
| CAP-BEP ou équivalent | 6 |
| BAC ou équivalent | 6 |
| BAC+2 | 6 |
| BAC+3 ou +4 | 6 |
| BAC+5 ou plus | 6 |
| Composition des ménages | 6 |
| Couple sans enfant | 6 |
| Couple avec enfant(s) | 6 |
| Famille monoparentale | 6 |
| Colocation / Autre | 6 |
| Personnes seules | 6 |
| Profils électoraux | 7 |
| Premier tour | 7 |
| Sécurité | 8 |
| Evolution du nombre d'infractions | 8 |
| Pour comparer | 9 |
| Services à la population | 10 |
| Commerce | 10 |
| Éducation | 10 |
| Villes autour de Authieux-Ratiéville | 12 |

Situation géographique



i Informations clés

- **Région** : Normandie
- **Département** : Seine-Maritime
- **Code postal** : 76690
- **Superficie** : 5 km²



Statistiques sur la population



Nombre d'habitants

401



Age moyen

41 ans



Pop active

52.4%



Taux chômage

3.8%



Pop densité

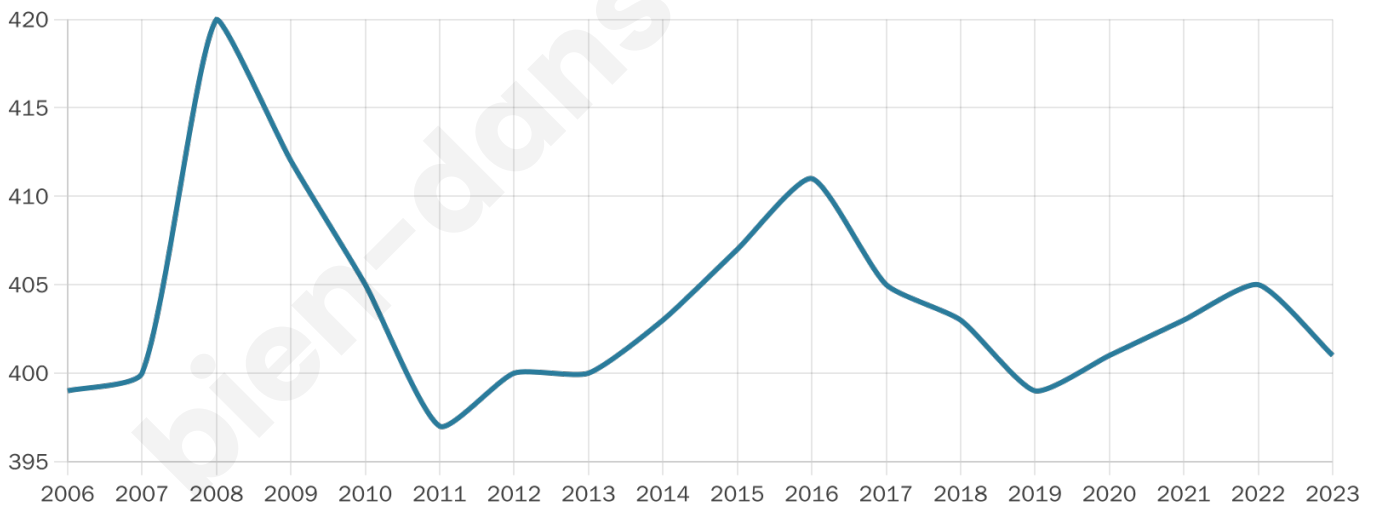
80 h/km²



Revenu moyen

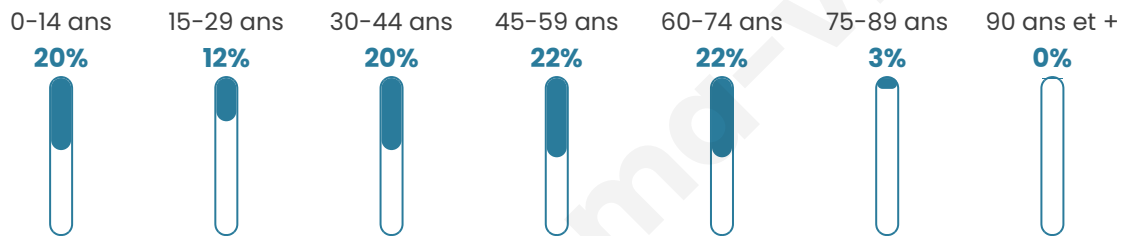
25 840 €/an

Evolution du nombre d'habitants

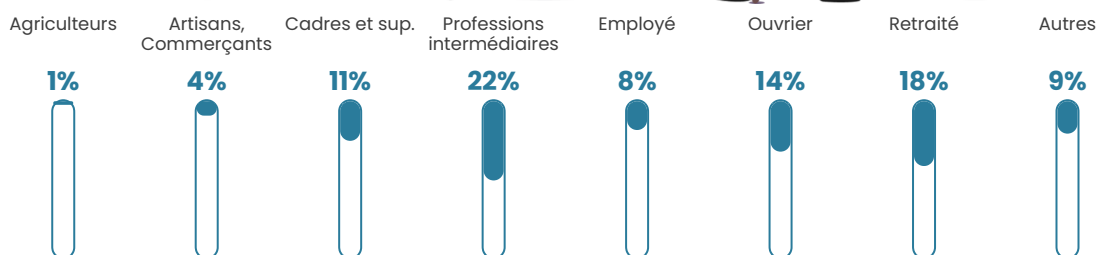


Sources : Institut national de la statistique et des études économiques (insee) selon Les dernières parutions officielles de 2024 portant sur les années 2020, 2021 et 2022.


Tranche d'âge




Activité professionnelle



Niveau de diplôme















Composition des ménages





Profils électoraux

Premier tour

| | | |
|---|-----------------------|---------|
|  | Emmanuel MACRON | 33.45 % |
|  | Marine LE PEN | 31.27 % |
|  | Jean-Luc MÉLENCHON | 18.91 % |
|  | Fabien ROUSSEL | 3.64 % |
|  | Éric ZEMMOUR | 2.91 % |
|  | Yannick JADOT | 2.91 % |
|  | Valérie PÉCRESE | 2.18 % |
|  | Anne HIDALGO | 1.45 % |
|  | Nicolas DUPONT-AIGNAN | 1.45 % |
|  | Jean LASSALLE | 1.09 % |
|  | Philippe POUTOU | 0.73 % |
|  | Nathalie ARTHAUD | 0.00 % |

Second tour

| | | |
|---|-----------------|---------|
|  | Emmanuel MACRON | 53,36 % |
|  | Marine LE PEN | 46,64 % |

339 inscrits

Participation : 81.71%

Votes blancs : 6.5%

Votes nuls : 2.17%

339 inscrits

Participation : 82.3%

Votes blancs : 0.72%

Votes nuls : 0.72%

Sécurité



Agressions physiques / sexuelles

0



Cambriolages

0



Vols / dégradations

0



Stupéfiants

0

Evolution du nombre d'infractions



Pour comparer

(en proportion du nombre d'habitants)



Sources : Bases statistiques communale, départementale et régionale de la délinquance enregistrée par la police et la gendarmerie nationales selon les dernières parutions officielles de 2025 portant sur l'année 2024 ([data.gouv](https://data.gouv.fr)).

Agressions physiques / sexuelles : Violences sexuelles, coups et blessures volontaires intrafamiliaux, coups et blessures volontaires, autres coups, blessures volontaires et vols violents sans arme.

Cambriolages : Cambriolages de logements.

Vols : Vols avec armes, vols d'accessoires sur véhicules, vols dans les véhicules, vols de véhicules, vols sans violence contre des personnes, destructions, dégradations volontaires et escroqueries.

Stupéfiants : Trafic de stupéfiants dont (AFD) et usage de stupéfiants.

Services à la population



Commerce

| | |
|--------------------|---|
| Hypermarché | X Le Houllme 13km |
| Supermarché | X Bosc-le-Hard 4km |
| Superette | X Clères 3km |
| Boulangerie | X Clères 3km |
| Boucherie | X Clères 3km |
| Restaurant | X Clères 3km |
| Garage | X Fontaine-le-Bourg 3km |
| Station-service | X Bosc-le-Hard 4km |
| Banque | X Bosc-le-Hard 3km |
| La poste | X La Rue-Saint-Pierre 8km |
| Coiffeur | X Clères 3km |
| Tabac | X Malaunay 12km |
| Bars / discothèque | X Bosc-le-Hard 4km |
| Bibliothèque | X Tôtes 12km |
| Cinéma | X Mont-Saint-Aignan 15km |
| Vétérinaire | X Clères 3km |



Santé

| | |
|----------------------------------|---|
| Pharmacie | X Clères 3km |
| Hôpital | X Bois-Guillaume 15km |
| Laboratoire d'analyses médicales | X Montville 8km |
| Etablissement pour handicapé | X Mont-Cauvaire 3km |
| EHPA | X Bosc-le-Hard 4km |
| Médecin | X Clères 3km |
| Dentiste | X Fontaine-le-Bourg 4km |
| Chirurgien | X Isneauville 12km |
| Dermatologue | X Mont-Saint-Aignan 14km |
| Anesthésiste | X Bois-Guillaume 15km |
| Gastro-entérologue | X Bois-Guillaume 15km |
| Gynécologue | X Bihorel 15km |
| Cancérologue | X Rouen 19km |
| Neurologue | X Saint-Saëns 12km |
| Ophthalmologue | X Mont-Saint-Aignan 14km |
| ORL | X Bois-Guillaume 15km |
| Cardiologue | X Saint-Martin-du-Vivier 13km |
| Pédiatre | X Maromme 16km |
| Pneumologue | X Bois-Guillaume 15km |
| Psychologue | X Bois-Guillaume 14km |
| Radiologue | X Bois-Guillaume 15km |
| Rhumatologue | X Bois-Guillaume 14km |
| Sage-femme | X Malaunay 11km |



Éducation

| | |
|-------------------------|---|
| Crèche | X Fontaine-le-Bourg 2km |
| Ecole maternelle Public | X Fontaine-le-Bourg 4km |
| Ecole maternelle Privé | X Noyers 55km |
| Ecole primaire Public | X Claville-Motteville 3km |
| Ecole primaire Privé | X Saint-Saëns 13km |
| Collège Public | X Clères 2km |
| Collège Privé | X Bihorel 15km |
| Lycée Public | X Barentin 15km |
| Lycée Privé | X Bois-Guillaume 14km |

Sources : Base Sirene des entreprises et de leurs établissements selon les dernières parutions officielles de 2025 portant sur l'année 2024 ([data.gouv](#)). Liste, localisation et tarifs des professionnels de santé selon les dernières parutions officielles de 2025 portant sur l'année 2024 ([opendatasoft](#)) et FINISS Extraction du Fichier des établissements selon les dernières parutions officielles de 2025 portant sur

l'année 2024 ([data.gouv](https://data.gouv.fr)). Adresse et géolocalisation des établissements d'enseignement du premier et second degrés selon les dernières parutions officielles de 2025 portant sur l'année 2024 ([data.education.gouv](https://data.education.gouv.fr))

bien-dans-ma-ville.fr

Villes autour de Authieux-Ratiéville

| Ville | Habitants | Superficie | Pop densité | Pop active | Taux chômage | Revenu moyen | Prix immobilier |
|-------------------------------|-----------|--------------------|-----------------------|------------|--------------|--------------|------------------------|
| Frichemesnil | 411 | 8 km ² | 51 h/km ² | 46.5% | 2.9% | 24 210 €/an | 1 649 €/m ² |
| Clères (1 avis) | 1 381 | 11 km ² | 126 h/km ² | 47.4% | 4.5% | 24 640 €/an | 1 752 €/m ² |
| Grugny (1 avis) | 1 004 | 3 km ² | 335 h/km ² | 23.2% | 1.8% | 23 580 €/an | 1 463 €/m ² |
| Claville-Motteville | 260 | 9 km ² | 29 h/km ² | 46.2% | 3.8% | 24 390 €/an | 1 636 €/m ² |
| Fontaine-le-Bourg | 1 881 | 12 km ² | 157 h/km ² | 49.3% | 3.3% | 24 370 €/an | 1 612 €/m ² |
| Bosc-le-Hard (1 avis) | 1 611 | 10 km ² | 161 h/km ² | 41% | 3.7% | 21 800 €/an | 1 800 €/m ² |
| Mont-Cauvaire | 898 | 9 km ² | 100 h/km ² | 45.7% | 3.2% | 25 350 €/an | 1 835 €/m ² |
| Le Bocasse | 654 | 8 km ² | 82 h/km ² | 47.4% | 3.4% | 25 090 €/an | 1 735 €/m ² |
| Saint-Germain-sous-Cailly | 305 | 4 km ² | 76 h/km ² | 57% | 3% | 25 810 €/an | 2 034 €/m ² |
| Étaimpuis | 880 | 10 km ² | 88 h/km ² | 47.4% | 2.5% | 23 640 €/an | 1 870 €/m ² |
| La Houssaye-Béranger (1 avis) | 545 | 8 km ² | 68 h/km ² | 50.1% | 3.7% | 24 990 €/an | 2 089 €/m ² |
| Esteville | 559 | 5 km ² | 112 h/km ² | 47% | 1.4% | 24 530 €/an | 1 866 €/m ² |
| Grigneuseville | 371 | 7 km ² | 53 h/km ² | 51.2% | 3.5% | 23 080 €/an | 2 020 €/m ² |
| Bosc-Guérard-Saint-Adrien | 1 101 | 10 km ² | 110 h/km ² | 52% | 2.2% | 29 050 €/an | 2 348 €/m ² |
| Saint-Georges-sur-Fontaine | 950 | 9 km ² | 106 h/km ² | 49.5% | 0.8% | 29 800 €/an | 1 562 €/m ² |

bien-dans-ma-ville.fr



Vous aimez votre ville ? Notez-la !

Et faites-nous part de vos remarques constructives



Avec

BIEN dans ma **VILLE** 