



Version web

# Ville de Authie

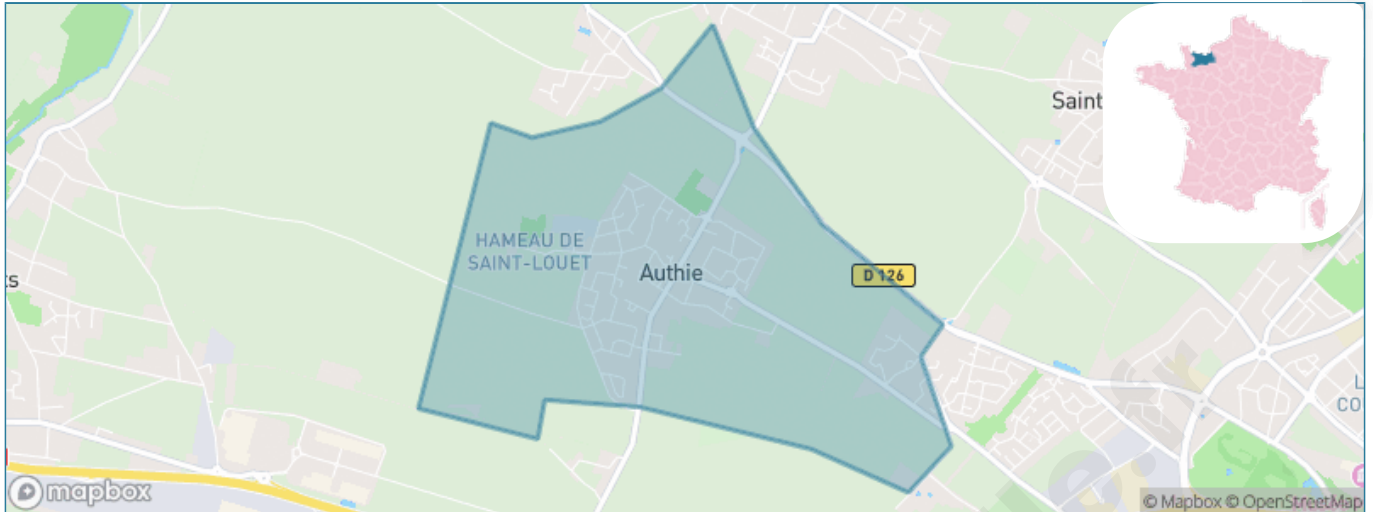
Présenté par

**BIEN** dans  
ma **VILLE** 

# Sommaire

Situation géographique .....	3
Statistiques sur la population .....	4
Evolution du nombre d'habitants .....	4
Tranche d'âge .....	5
0-14 ans .....	5
15-29 ans .....	5
30-44 ans .....	5
45-59 ans .....	5
60-74 ans .....	5
75-89 ans .....	5
90 ans et + .....	5
Activité professionnelle .....	5
Agriculteurs .....	5
Artisans, Commerçants .....	5
Cadres et sup. ....	5
Professions intermédiaires .....	5
Employé .....	5
Ouvrier .....	5
Retraité .....	5
Autres .....	5
Niveau de diplôme .....	6
Sans diplôme ou CEP .....	6
Brevet, BEPC, DNB .....	6
CAP-BEP ou équivalent .....	6
BAC ou équivalent .....	6
BAC+2 .....	6
BAC+3 ou +4 .....	6
BAC+5 ou plus .....	6
Composition des ménages .....	6
Couple sans enfant .....	6
Couple avec enfant(s) .....	6
Famille monoparentale .....	6
Colocation / Autre .....	6
Personnes seules .....	6
Profil électoraux .....	7
Premier tour .....	7
Sécurité .....	8
Evolution du nombre d'infractions .....	8
Pour comparer .....	9
Services à la population .....	10
Commerce .....	10
Éducation .....	10
Villes autour de Authie .....	11
Avis sur la ville de Authie .....	12
Moyenne par critère .....	12
Villes autour de Authie .....	12
Répartition des avis par note .....	12
Répartition des avis par note .....	12

# Situation géographique



## i Informations clés

- **Région :** Normandie
- **Département :** Calvados
- **Code postal :** 14280
- **Superficie :** 3 km<sup>2</sup>



# Statistiques sur la population



Nombre d'habitants

**1 707**



Age moyen

**42 ans**



Pop active

**47.6%**



Taux chômage

**4.3%**



Pop densité

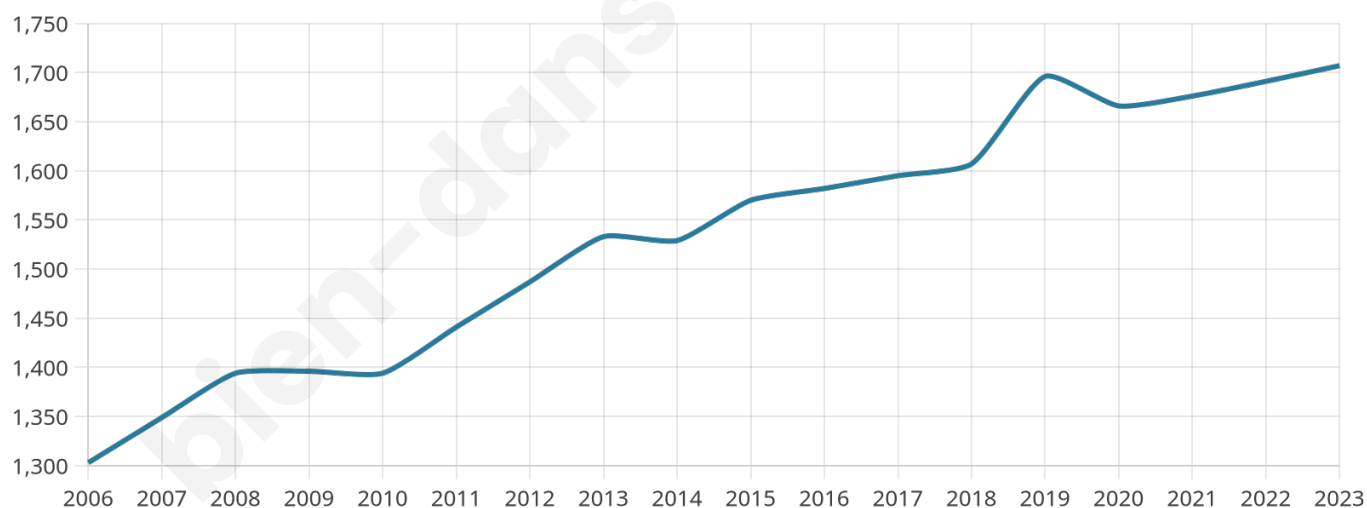
**569 h/km<sup>2</sup>**



Revenu moyen

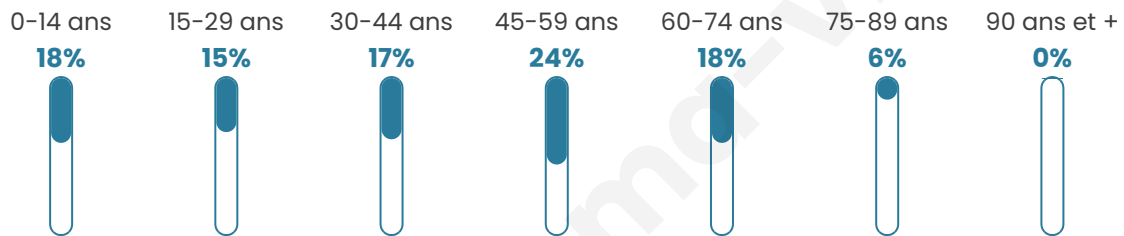
**28 000 €/an**

## Evolution du nombre d'habitants

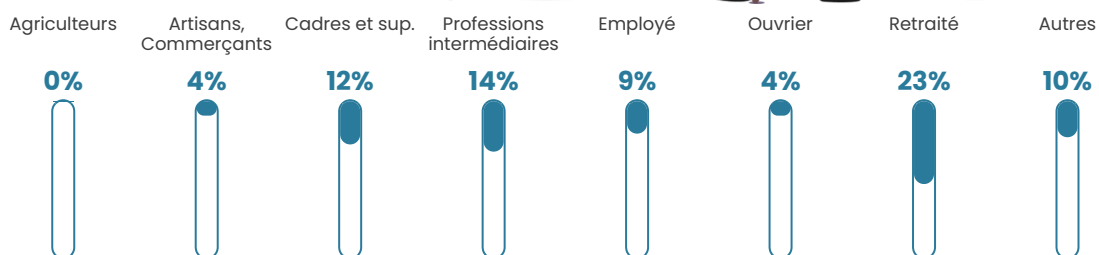


Sources : Institut national de la statistique et des études économiques (insee) selon Les dernières parutions officielles de 2024 portant sur les années 2020, 2021 et 2022.

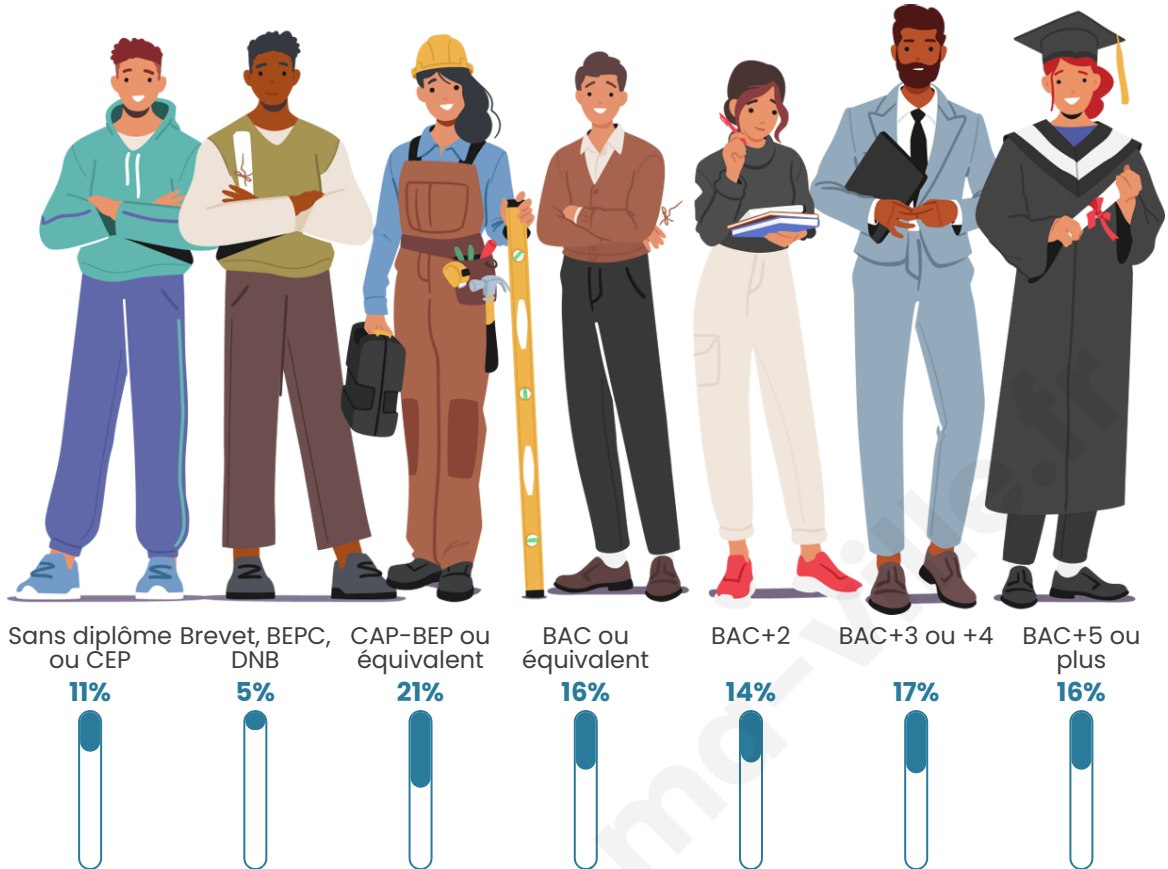
## Tranche d'âge




## Activité professionnelle



## Niveau de diplôme









## Composition des ménages



# Profils électoraux

## Premier tour

	Emmanuel MACRON	39.05 %
	Jean-Luc MÉLENCHON	19.20 %
	Marine LE PEN	13.14 %
	Yannick JADOT	9.51 %
	Éric ZEMMOUR	4.75 %
	Valérie PÉCRESSE	4.29 %
	Anne HIDALGO	3.26 %
	Jean LASSALLE	2.70 %
	Fabien ROUSSEL	2.24 %
	Nicolas DUPONT- AIGNAN	1.03 %
	Philippe POUTOU	0.65 %
	Nathalie ARTHAUD	0.19 %



### 1 294 inscrits

Participation : 84.54%

Votes blancs : 1.83%

Votes nuls : 0.09%

## Second tour

	Emmanuel MACRON	78,1 %
	Marine LE PEN	21,9 %

### 1 293 inscrits

Participation : 84.3%

Votes blancs : 7.25%

Votes nuls : 1.83%

# Sécurité



Agressions physiques / sexuelles

0



Cambriolages

0



Vols / dégradations

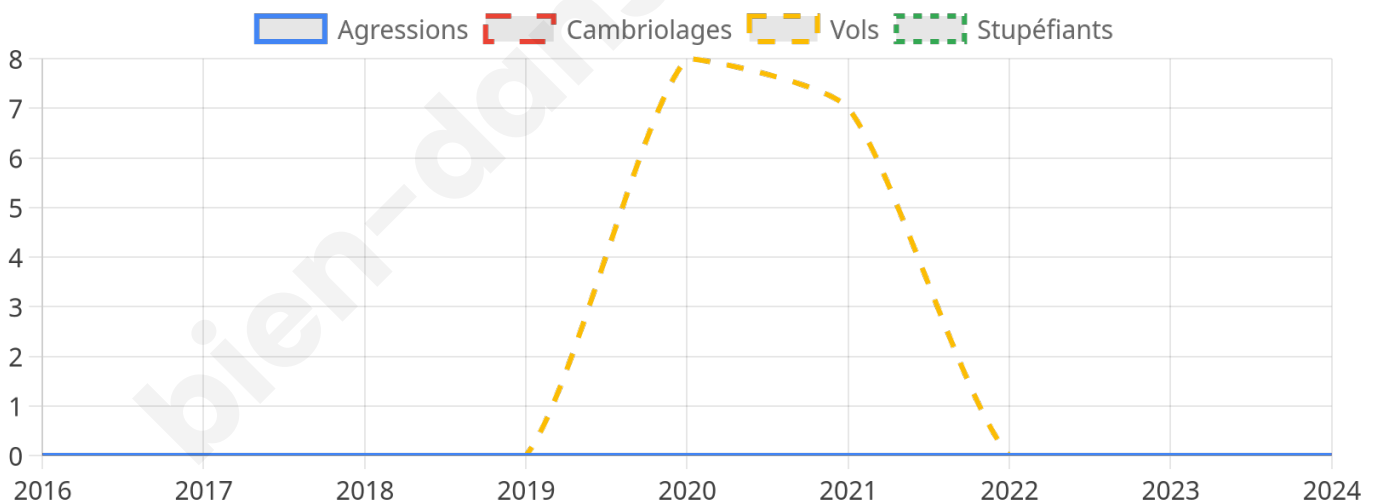
0



Stupéfiants

0

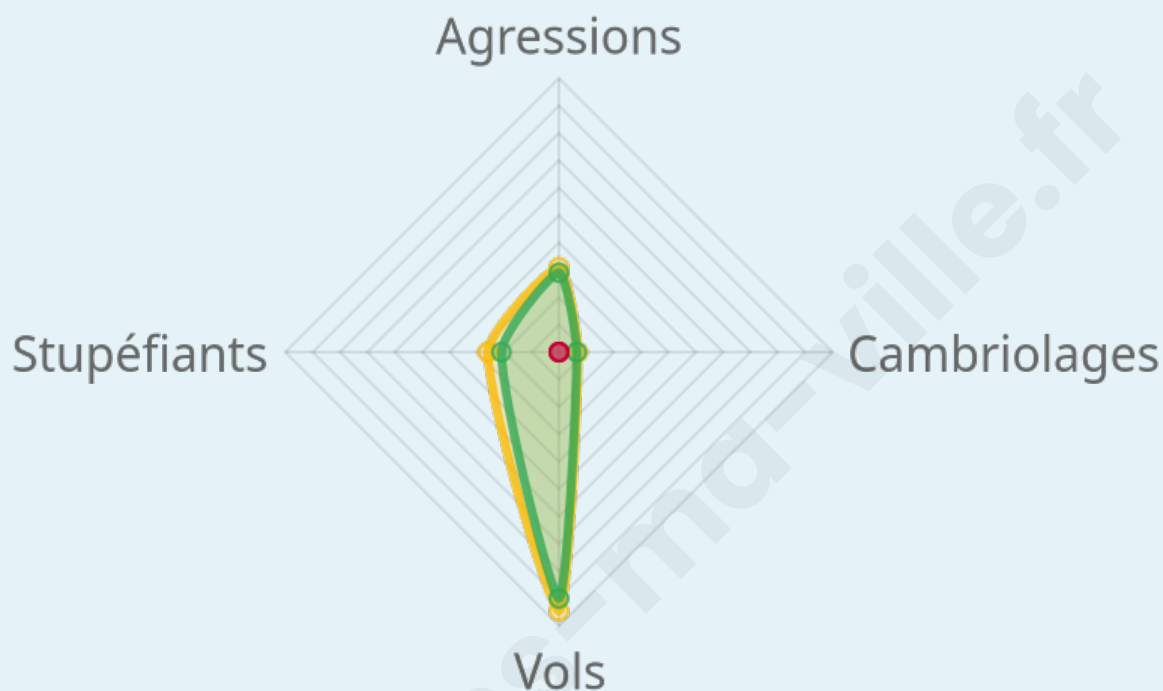
## Evolution du nombre d'infractions



## Pour comparer

(en proportion du nombre d'habitants)

■ Ville ■ Département ■ Région



Sources : Bases statistiques communale, départementale et régionale de la délinquance enregistrée par la police et la gendarmerie nationales selon les dernières parutions officielles de 2025 portant sur l'année 2024 ([data.gouv](https://data.gouv.fr)).

Agressions physiques / sexuelles : Violences sexuelles, coups et blessures volontaires intrafamiliaux, coups et blessures volontaires, autres coups, blessures volontaires et vols violents sans arme.

Cambriolages : Cambriolages de logements.

Vols : Vols avec armes, vols d'accessoires sur véhicules, vols dans les véhicules, vols de véhicules, vols sans violence contre des personnes, destructions, dégradations volontaires et escroqueries.

Stupéfiants : Trafic de stupéfiants dont (AFD) et usage de stupéfiants.

# Services à la population



## Commerce

Hypermarché	X <u>Rots</u> 2km
Supermarché	X <u>Carpiquet</u> 1km
Superette	X <u>Carpiquet</u> 1km
Boulangerie	<b>1</b>
Boucherie	X <u>Nîmes</u> 1km
Restaurant	X <u>Carpiquet</u> 1km
Garage	<b>2</b>
Station-service	X <u>Saint-Contest</u> 3km
Banque	X <u>Caen</u> 2km
La poste	X <u>Carpiquet</u> 2km
Coiffeur	<b>3</b>
Tabac	X <u>Caen</u> 3km
Bars / discothèque	<b>1</b>
Bibliothèque	X <u>Caen</u> 3km
Cinéma	X <u>Caen</u> 4km
Vétérinaire	X <u>Saint-Contest</u> 3km



## Santé

Pharmacie	X <u>Saint-Germain-la-Blanche-Herbe</u> 2km
Hôpital	X <u>Caen</u> 5km
Laboratoire d'analyses médicales	X <u>Carpiquet</u> 2km
Etablissement pour handicapé	X <u>Caen</u> 2km
EHPA	X <u>Carpiquet</u> 2km
Médecin	X <u>Carpiquet</u> 2km
Dentiste	X <u>Bretteville-sur-Odon</u> 3km
Chirurgien	X <u>Saint-Contest</u> 3km
Dermatologue	X <u>Saint-Contest</u> 3km
Anesthésiste	X <u>Saint-Contest</u> 3km
Gastro-entérologue	X <u>Caen</u> 4km
Gynécologue	X <u>Caen</u> 4km
Cancérologue	X <u>Le Havre</u> 52km
Neurologue	X <u>Caen</u> 4km
Ophthalmologue	X <u>Caen</u> 3km
ORL	X <u>Caen</u> 4km
Cardiologue	X <u>Saint-Contest</u> 3km
Pédiatre	X <u>Saint-Contest</u> 3km
Pneumologue	X <u>Saint-Contest</u> 3km
Psychologue	X <u>Caen</u> 4km
Radiologue	X <u>Caen</u> 3km
Rhumatologue	X <u>Caen</u> 5km
Sage-femme	X <u>Caen</u> 4km



## Éducation

Crèche	X <u>Saint-Germain-la-Blanche-Herbe</u> 2km
Ecole maternelle Public	X <u>Saint-Contest</u> 3km
Ecole maternelle Privé	X <u>Caen</u> 7km
Ecole primaire Public	<b>1</b>
Ecole primaire Privé	X <u>Caen</u> 3km
Collège Public	X <u>Caen</u> 3km
Collège Privé	X <u>Caen</u> 3km
Lycée Public	X <u>Caen</u> 4km
Lycée Privé	X <u>Caen</u> 3km

Sources : Base Sirene des entreprises et de leurs établissements selon les dernières parutions officielles de 2025 portant sur l'année 2024 ([data.gouv](#)). Liste, localisation et tarifs des professionnels de santé selon les dernières parutions officielles de 2025 portant sur l'année 2024 ([opendatasoft](#)) et FINISS Extraction du Fichier des établissements selon les dernières parutions officielles de 2025 portant sur l'année 2024 ([data.gouv](#)). Adresse et géolocalisation des établissements d'enseignement du premier et second degrés selon les dernières parutions officielles de 2025 portant sur l'année 2024 ([data.education.gouv](#))

## Villes autour de Authie

Ville	Habitants	Superficie	Pop densité	Pop active	Taux chômage	Revenu moyen	Prix immobilier
Carpiquet (5 avis)	3 428	5 km <sup>2</sup>	686 h/km <sup>2</sup>	44.4%	3.8%	22 140 €/an	2 045 €/m <sup>2</sup>
Saint-Contest	2 465	8 km <sup>2</sup>	308 h/km <sup>2</sup>	45%	3.3%	29 500 €/an	2 256 €/m <sup>2</sup>
Rots	2 544	23 km <sup>2</sup>	111 h/km <sup>2</sup>	47.3%	2.4%	27 800 €/an	2 236 €/m <sup>2</sup>
Saint-Germain-la-Blanche-Herbe (4 avis)	2 482	2 km <sup>2</sup>	1 241 h/km <sup>2</sup>	46.1%	7.2%	20 720 €/an	1 830 €/m <sup>2</sup>
Rosel (2 avis)	696	3 km <sup>2</sup>	232 h/km <sup>2</sup>	36.4%	1.3%	30 640 €/an	2 580 €/m <sup>2</sup>
Bretteville-sur-Odon (2 avis)	4 494	6 km <sup>2</sup>	749 h/km <sup>2</sup>	40%	3.9%	26 030 €/an	2 441 €/m <sup>2</sup>
Villons-les-Buissons	848	3 km <sup>2</sup>	283 h/km <sup>2</sup>	42.3%	3.5%	32 390 €/an	2 003 €/m <sup>2</sup>
Cambes-en-Plaine (5 avis)	1 830	3 km <sup>2</sup>	610 h/km <sup>2</sup>	47.4%	2.7%	27 960 €/an	2 322 €/m <sup>2</sup>
Épron (1 avis)	2 093	1 km <sup>2</sup>	2 093 h/km <sup>2</sup>	24.7%	2.6%	29 720 €/an	2 597 €/m <sup>2</sup>
Louvigny (1 avis)	2 612	5 km <sup>2</sup>	522 h/km <sup>2</sup>	46.6%	4.2%	25 630 €/an	2 233 €/m <sup>2</sup>
Saint-Manvieu-Norrey	2 160	8 km <sup>2</sup>	270 h/km <sup>2</sup>	48.8%	2.7%	25 600 €/an	2 214 €/m <sup>2</sup>
Éterville (1 avis)	1 529	4 km <sup>2</sup>	382 h/km <sup>2</sup>	52.8%	2.9%	26 560 €/an	2 371 €/m <sup>2</sup>
Cairon (3 avis)	2 066	5 km <sup>2</sup>	413 h/km <sup>2</sup>	45.4%	2.9%	30 090 €/an	2 392 €/m <sup>2</sup>
Verson (4 avis)	4 059	10 km <sup>2</sup>	406 h/km <sup>2</sup>	44.3%	2.9%	25 240 €/an	2 269 €/m <sup>2</sup>
Fontaine-Étoupefour (2 avis)	2 810	5 km <sup>2</sup>	562 h/km <sup>2</sup>	48.8%	2%	27 940 €/an	2 158 €/m <sup>2</sup>

# Avis sur la ville de Authie



## Moyenne par critère



## Villes autour de Authie

Ville	Note globale	Sécurité	Éducation	Sport Loisir	Environnement	Vie pratique
Carpiquet (5 avis)	<b>1.4</b>	<b>1.4</b>	2.4	<b>0.8</b>	<b>0.4</b>	2.0
Saint-Contest	-	-	-	-	-	-
Rots	-	-	-	-	-	-
Saint-Germain-la-Blanche-Herbe (4 avis)	3.4	3.0	3.5	3.5	<b>4.0</b>	3.0
Rosel (2 avis)	3.3	3.5	3.5	3.0	2.5	<b>4.0</b>
Bretteville-sur-Odon (2 avis)	<b>4.5</b>	<b>4.5</b>	<b>4.5</b>	<b>4.5</b>	<b>4.5</b>	<b>4.5</b>
Villons-les-Buissons	-	-	-	-	-	-
Cambes-en-Plaine (5 avis)	<b>4.4</b>	<b>4.6</b>	<b>4.4</b>	<b>4.4</b>	<b>4.4</b>	<b>4.2</b>
Épron (1 avis)	<b>4.0</b>	<b>4.0</b>	<b>4.0</b>	<b>4.0</b>	<b>4.0</b>	<b>4.0</b>
Louvigny (1 avis)	2.8	3.0	3.0	<b>4.0</b>	<b>1.0</b>	3.0
Saint-Manvieu-Norrey	-	-	-	-	-	-
Éterville (1 avis)	3.8	<b>5.0</b>	<b>4.0</b>	2.0	<b>5.0</b>	3.0
Cairon (3 avis)	<b>4.4</b>	<b>4.7</b>	3.3	<b>4.3</b>	<b>5.0</b>	<b>4.7</b>
Verson (4 avis)	<b>4.3</b>	<b>4.0</b>	<b>4.8</b>	<b>4.5</b>	3.8	<b>4.3</b>
Fontaine-Étoupefour (2 avis)	3.9	<b>4.5</b>	3.5	<b>4.0</b>	<b>4.0</b>	3.5



# Vous aimez votre ville ? Notez-la !

Et faites-nous part de vos remarques constructives



Avec

**BIEN** dans ma **VILLE** 