



Version web

# Ville de Autheuil-Authouillet

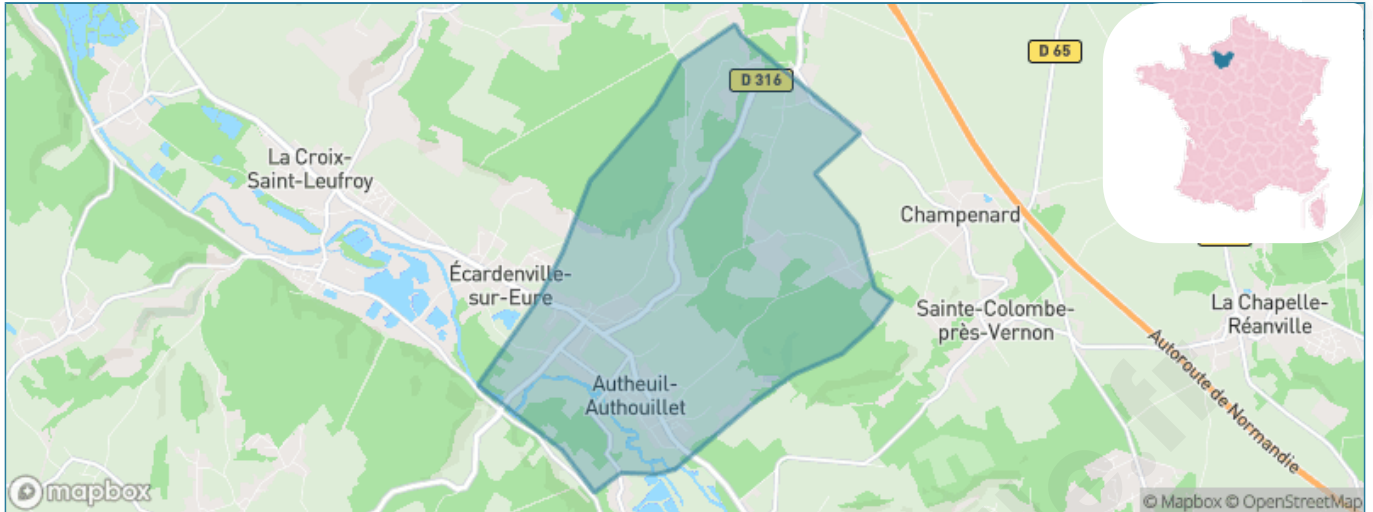
Présenté par

**BIEN** dans ma **VILLE** 

# Sommaire

Situation géographique .....	3
Statistiques sur la population .....	4
Evolution du nombre d'habitants .....	4
Tranche d'âge .....	5
0-14 ans .....	5
15-29 ans .....	5
30-44 ans .....	5
45-59 ans .....	5
60-74 ans .....	5
75-89 ans .....	5
90 ans et + .....	5
Activité professionnelle .....	5
Agriculteurs .....	5
Artisans, Commerçants .....	5
Cadres et sup. ....	5
Professions intermédiaires .....	5
Employé .....	5
Ouvrier .....	5
Retraité .....	5
Autres .....	5
Niveau de diplôme .....	6
Sans diplôme ou CEP .....	6
Brevet, BEPC, DNB .....	6
CAP-BEP ou équivalent .....	6
BAC ou équivalent .....	6
BAC+2 .....	6
BAC+3 ou +4 .....	6
BAC+5 ou plus .....	6
Composition des ménages .....	6
Couple sans enfant .....	6
Couple avec enfant(s) .....	6
Famille monoparentale .....	6
Colocation / Autre .....	6
Personnes seules .....	6
Profils électoraux .....	7
Premier tour .....	7
Sécurité .....	8
Evolution du nombre d'infractions .....	8
Pour comparer .....	9
Services à la population .....	10
Commerce .....	10
Éducation .....	10
Villes autour de Autheuil-Authouillet .....	11

# Situation géographique



## i Informations clés

- **Région** : Normandie
- **Département** : Eure
- **Code postal** : 27490
- **Superficie** : 11 km<sup>2</sup>



# Statistiques sur la population



Nombre d'habitants

**941**



Age moyen

**40 ans**



Pop active

**49.6%**



Taux chômage

**4.5%**



Pop densité

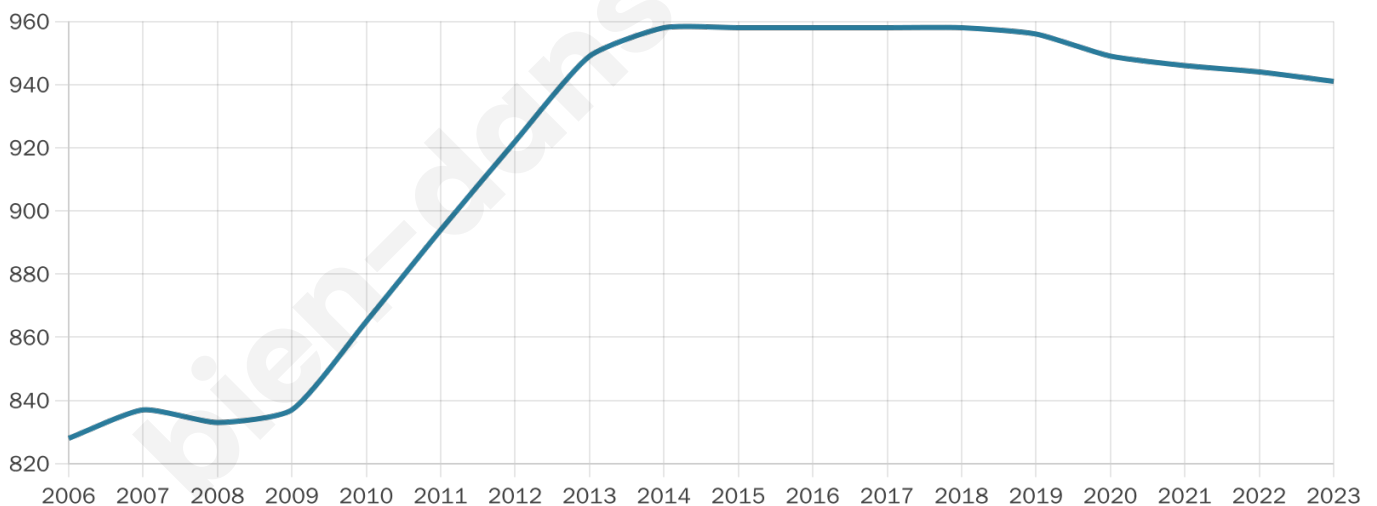
**86 h/km<sup>2</sup>**



Revenu moyen

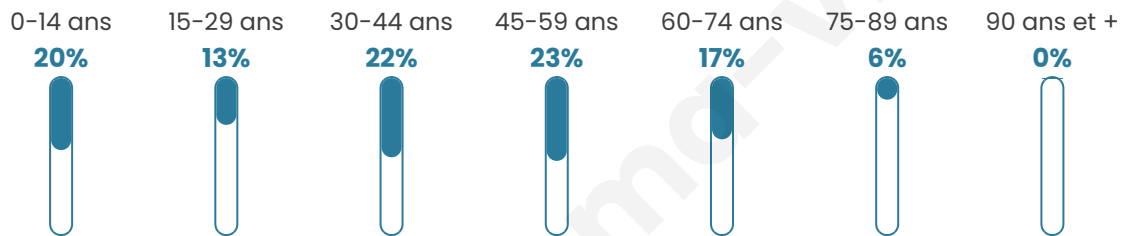
**24 910 €/an**

## Evolution du nombre d'habitants

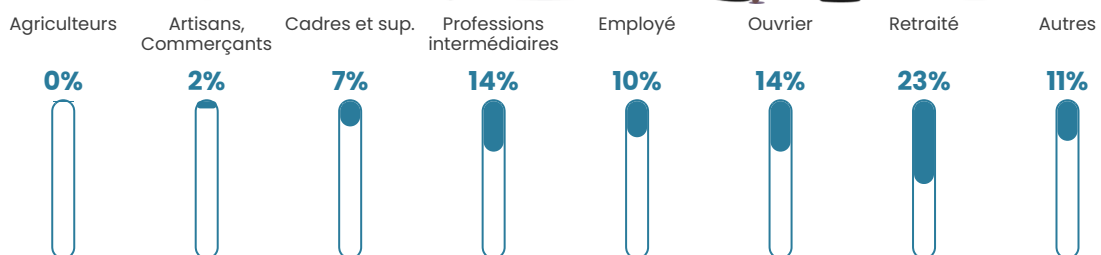


Sources : Institut national de la statistique et des études économiques (insee) selon Les dernières parutions officielles de 2024 portant sur les années 2020, 2021 et 2022.


## Tranche d'âge




## Activité professionnelle



## Niveau de diplôme







## Composition des ménages



# Profils électoraux

## Premier tour

	Marine LE PEN	31.71 %
	Emmanuel MACRON	31.18 %
	Jean-Luc MÉLENCHON	14.81 %
	Yannick JADOT	5.05 %
	Éric ZEMMOUR	4.36 %
	Valérie PÉCRESE	4.36 %
	Nicolas DUPONT-AIGNAN	3.31 %
	Jean LASSALLE	1.74 %
	Fabien ROUSSEL	1.39 %
	Philippe POUTOU	1.22 %
	Nathalie ARTHAUD	0.52 %
	Anne HIDALGO	0.35 %



### 758 inscrits

Participation : 76.52%

Votes blancs : 0.69%

Votes nuls : 0.34%

## Second tour

	Emmanuel MACRON	52,62 %
	Marine LE PEN	47,38 %

### 758 inscrits

Participation : 78.89%

Votes blancs : 5.18%

Votes nuls : 2.34%

# Sécurité



Agressions physiques / sexuelles

0



Cambriolages

0



Vols / dégradations

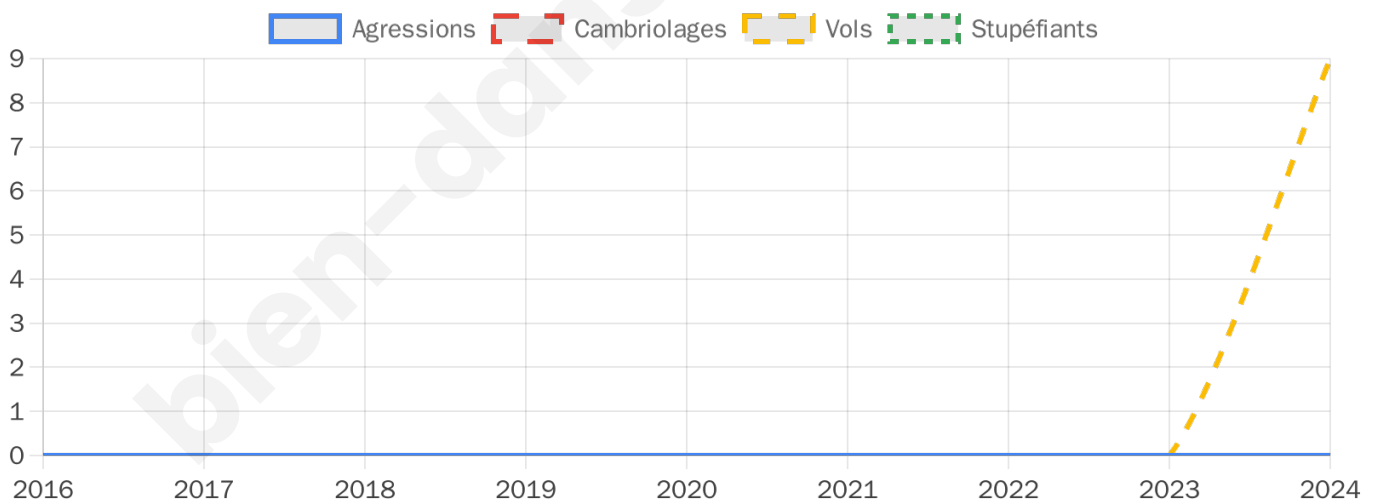
9



Stupéfiants

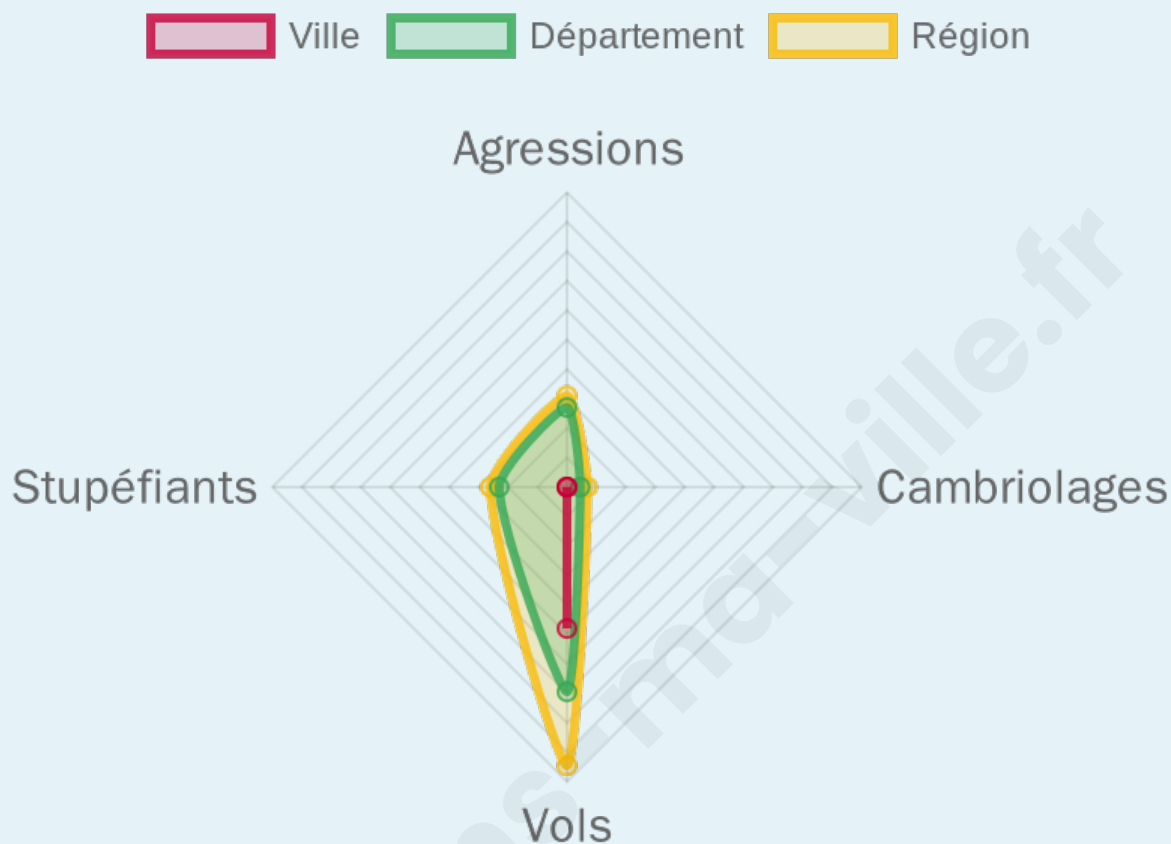
0

## Evolution du nombre d'infractions



## Pour comparer

(en proportion du nombre d'habitants)



Sources : Bases statistiques communale, départementale et régionale de la délinquance enregistrée par la police et la gendarmerie nationales selon les dernières parutions officielles de 2025 portant sur l'année 2024 ([data.gouv](https://data.gouv.fr)).

Agressions physiques / sexuelles : Violences sexuelles, coups et blessures volontaires intrafamiliaux, coups et blessures volontaires, autres coups, blessures volontaires et vols violents sans arme.

Cambriolages : Cambriolages de logements.

Vols : Vols avec armes, vols d'accessoires sur véhicules, vols dans les véhicules, vols de véhicules, vols sans violence contre des personnes, destructions, dégradations volontaires et escroqueries.

Stupéfiants : Trafic de stupéfiants dont (AFD) et usage de stupéfiants.

# Services à la population



## Commerce

Hypermarché	X <a href="#">Gaillon</a> 8km
Supermarché	X <a href="#">Gaillon</a> 8km
Superette	<b>2</b>
Boulangerie	<b>1</b>
Boucherie	X <a href="#">Clef Vallée d'Eure</a> 3km
Restaurant	<b>1</b>
Garage	<b>2</b>
Station-service	X <a href="#">Le Val d'Hazey</a> 7km
Banque	X <a href="#">Gaillon</a> 8km
La poste	X <a href="#">Le Boulay-Morin</a> 7km
Coiffeur	X <a href="#">Clef Vallée d'Eure</a> 3km
Tabac	X <a href="#">Normanville</a> 9km
Bars / discothèque	X <a href="#">Clef Vallée d'Eure</a> 3km
Bibliothèque	X <a href="#">Saint-Pierre-la-Garenne</a> 10km
Cinéma	X <a href="#">Gaillon</a> 8km
Vétérinaire	X <a href="#">Saint-Aubin-sur-Gaillon</a> 5km



## Santé

Pharmacie	X <a href="#">Clef Vallée d'Eure</a> 3km
Hôpital	X <a href="#">Évreux</a> 14km
Laboratoire d'analyses médicales	X <a href="#">Gaillon</a> 8km
Etablissement pour handicapé	X <a href="#">Le Val d'Hazey</a> 8km
EHPA	X <a href="#">Gaillon</a> 8km
Médecin	X <a href="#">Clef Vallée d'Eure</a> 3km
Dentiste	X <a href="#">Gaillon</a> 8km
Chirurgien	<b>1</b>
Dermatologue	X <a href="#">Évreux</a> 12km
Anesthésiste	X <a href="#">Évreux</a> 12km
Gastro-entérologue	X <a href="#">Évreux</a> 13km
Gynécologue	X <a href="#">Évreux</a> 12km
Cancérologue	X <a href="#">Rouen</a> 39km
Neurologue	X <a href="#">Évreux</a> 12km
Ophthalmologue	X <a href="#">Évreux</a> 12km
ORL	X <a href="#">Évreux</a> 12km
Cardiologue	X <a href="#">Évreux</a> 12km
Pédiatre	X <a href="#">Pacy-sur-Eure</a> 11km
Pneumologue	X <a href="#">Le Vieil-Évreux</a> 12km
Psychologue	X <a href="#">Évreux</a> 12km
Radiologue	X <a href="#">Gaillon</a> 8km
Rhumatologue	X <a href="#">Elbeuf</a> 29km
Sage-femme	X <a href="#">Gaillon</a> 9km



## Éducation

Crèche	X <a href="#">Gaillon</a> 8km
Ecole maternelle Public	X <a href="#">Clef Vallée d'Eure</a> 3km
Ecole maternelle Privé	X <a href="#">Noyers</a> 33km
Ecole primaire Public	<b>1</b>
Ecole primaire Privé	X <a href="#">Pacy-sur-Eure</a> 11km
Collège Public	X <a href="#">Gaillon</a> 9km
Collège Privé	X <a href="#">Ménilles</a> 10km
Lycée Public	X <a href="#">Gaillon</a> 9km
Lycée Privé	X <a href="#">Ménilles</a> 10km

Sources : Base Sirene des entreprises et de leurs établissements selon les dernières parutions officielles de 2025 portant sur l'année 2024 ([data.gouv](#)). Liste, localisation et tarifs des professionnels de santé selon les dernières parutions officielles de 2025 portant sur l'année 2024 ([opendatasoft](#)) et FINISS Extraction du Fichier des établissements selon les dernières parutions officielles de 2025 portant sur l'année 2024 ([data.gouv](#)). Adresse et géolocalisation des établissements d'enseignement du premier et second degrés selon les dernières parutions officielles de 2025 portant sur l'année 2024 ([data.education.gouv](#))

## Villes autour de Autheuil-Authouillet

Ville	Habitants	Superficie	Pop densité	Pop active	Taux chômage	Revenu moyen	Prix immobilier
Saint-Vigor	307	6 km <sup>2</sup>	51 h/km <sup>2</sup>	50.8%	3.9%	24 590 €/an	1 901 €/m <sup>2</sup>
Clef Vallée d'Eure	2 490	25 km <sup>2</sup>	100 h/km <sup>2</sup>	50.2%	4.1%	25 250 €/an	917 €/m <sup>2</sup>
Chambray	391	8 km <sup>2</sup>	49 h/km <sup>2</sup>	51.7%	4.9%	26 600 €/an	2 190 €/m <sup>2</sup>
Fontaine-sous-Jouy	849	7 km <sup>2</sup>	121 h/km <sup>2</sup>	49.7%	4%	27 700 €/an	2 591 €/m <sup>2</sup>
Sainte-Colombe-près-Vernon	312	2 km <sup>2</sup>	156 h/km <sup>2</sup>	47.8%	1%	28 650 €/an	2 784 €/m <sup>2</sup>
Champenard	294	2 km <sup>2</sup>	147 h/km <sup>2</sup>	55.8%	6.5%	26 300 €/an	1 401 €/m <sup>2</sup>
Saint-Julien-de-la-Liègue (1 avis)	421	4 km <sup>2</sup>	105 h/km <sup>2</sup>	53%	5.5%	24 660 €/an	1 035 €/m <sup>2</sup>
Irreville	474	5 km <sup>2</sup>	95 h/km <sup>2</sup>	55.3%	4.4%	27 820 €/an	1 864 €/m <sup>2</sup>
Cailly-sur-Eure	228	3 km <sup>2</sup>	76 h/km <sup>2</sup>	53.1%	3.5%	25 780 €/an	1 935 €/m <sup>2</sup>
Rouvray	256	2 km <sup>2</sup>	128 h/km <sup>2</sup>	50.8%	3.5%	28 070 €/an	2 315 €/m <sup>2</sup>
Jouy-sur-Eure (1 avis)	541	9 km <sup>2</sup>	60 h/km <sup>2</sup>	51.9%	3%	27 650 €/an	1 150 €/m <sup>2</sup>
Reuilly	510	9 km <sup>2</sup>	57 h/km <sup>2</sup>	52.7%	4.1%	25 900 €/an	2 177 €/m <sup>2</sup>
Hardencourt-Cocherel	298	4 km <sup>2</sup>	75 h/km <sup>2</sup>	45.6%	4%	25 560 €/an	2 279 €/m <sup>2</sup>
Dardez	130	2 km <sup>2</sup>	65 h/km <sup>2</sup>	56.9%	3.8%	26 850 €/an	1 621 €/m <sup>2</sup>
Villez-sous-Bailleul	312	4 km <sup>2</sup>	78 h/km <sup>2</sup>	54.8%	5.1%	27 600 €/an	2 685 €/m <sup>2</sup>

bien-dans-ma-ville.fr



# Vous aimez votre ville ? Notez-la !

Et faites-nous part de vos remarques constructives



Avec

**BIEN** dans  
ma **VILLE** 