



Version web

Ville de Auterive

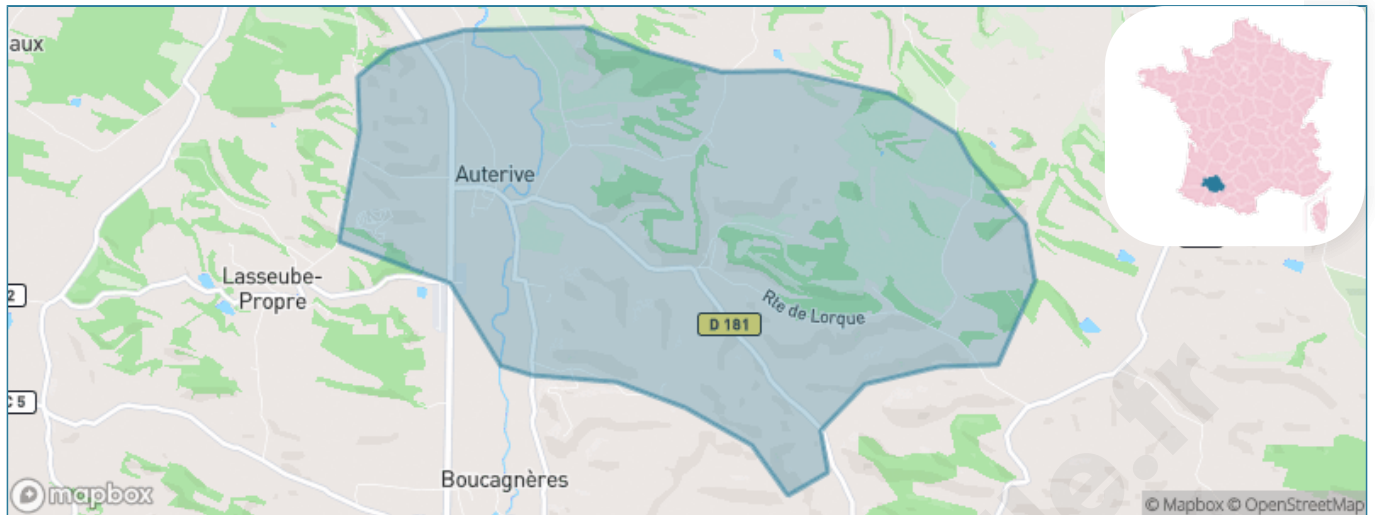
Présenté par

BIEN dans
ma **VILLE** 

Sommaire

Situation géographique	3
Statistiques sur la population	4
Evolution du nombre d'habitants	4
Tranche d'âge	5
<i>0-14 ans</i>	5
<i>15-29 ans</i>	5
<i>30-44 ans</i>	5
<i>45-59 ans</i>	5
<i>60-74 ans</i>	5
<i>75-89 ans</i>	5
<i>90 ans et +</i>	5
Activité professionnelle	5
<i>Agriculteurs</i>	5
<i>Artisans, Commerçants</i>	5
<i>Cadres et sup.</i>	5
<i>Professions intermédiaires</i>	5
<i>Employé</i>	5
<i>Ouvrier</i>	5
<i>Retraité</i>	5
<i>Autres</i>	5
Niveau de diplôme	6
<i>Sans diplôme ou CEP</i>	6
<i>Brevet, BEPC, DNB</i>	6
<i>CAP-BEP ou équivalent</i>	6
<i>BAC ou équivalent</i>	6
<i>BAC+2</i>	6
<i>BAC+3 ou +4</i>	6
<i>BAC+5 ou plus</i>	6
Composition des ménages	6
<i>Couple sans enfant</i>	6
<i>Couple avec enfant(s)</i>	6
<i>Famille monoparentale</i>	6
<i>Colocation / Autre</i>	6
<i>Personnes seules</i>	6
Profils électoraux	7
<i>Premier tour</i>	7
Sécurité	8
<i>Evolution du nombre d'infractions</i>	8
<i>Pour comparer</i>	9
Services à la population	10
<i>Commerce</i>	10
<i>Éducation</i>	10
<i>Villes autour de Auterive</i>	11

Situation géographique



i Informations clés

- **Région** : Occitanie
- **Département** : Gers
- **Code postal** : 32550
- **Superficie** : 10 km²



Statistiques sur la population



Nombre d'habitants

529



Age moyen

47 ans



Pop active

43.1%



Taux chômage

5.6%



Pop densité

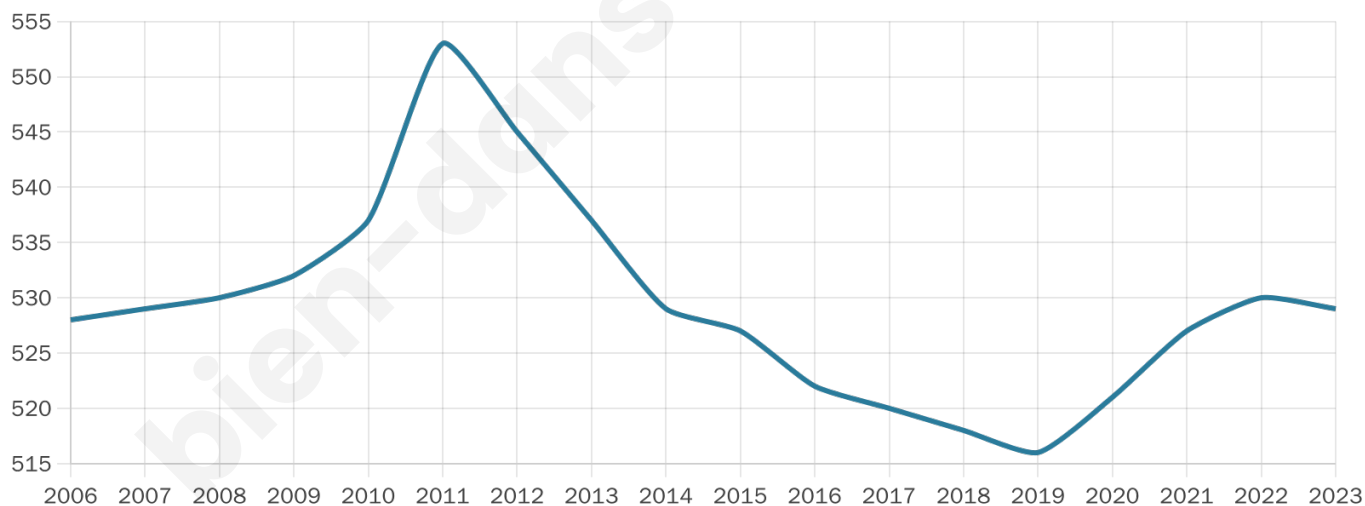
53 h/km²



Revenu moyen

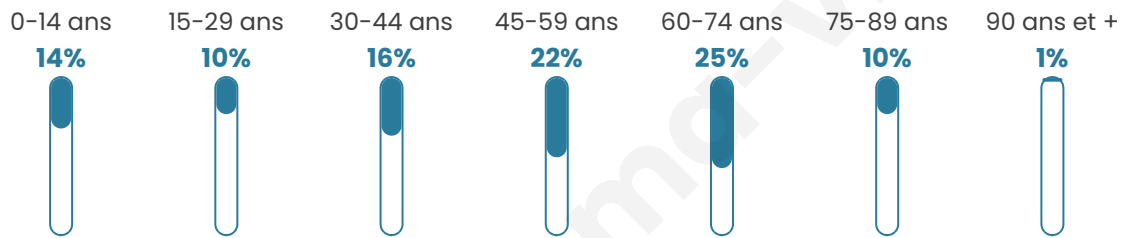
23 930 €/an

Evolution du nombre d'habitants

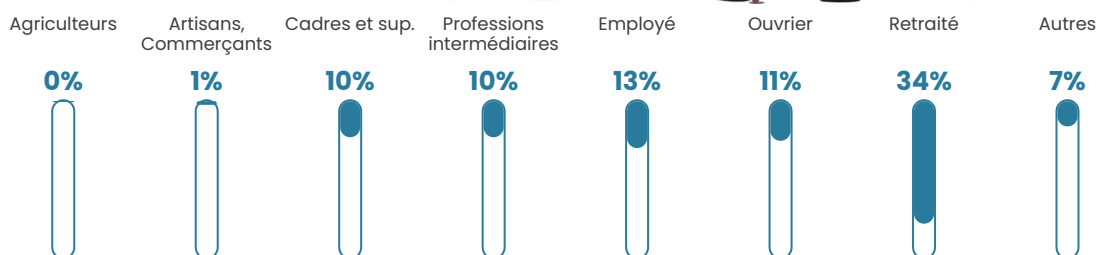


Sources : Institut national de la statistique et des études économiques (insee) selon Les dernières parutions officielles de 2024 portant sur les années 2020, 2021 et 2022.


Tranche d'âge




Activité professionnelle



Niveau de diplôme















Composition des ménages



Profils électoraux

Premier tour

	Emmanuel MACRON	23.59 %
	Marine LE PEN	20.64 %
	Jean-Luc MÉLENCHON	18.50 %
	Jean LASSALLE	13.40 %
	Éric ZEMMOUR	5.63 %
	Anne HIDALGO	4.83 %
	Yannick JADOT	4.29 %
	Valérie PÉCRESE	3.49 %
	Fabien ROUSSEL	2.68 %
	Nicolas DUPONT-AIGNAN	1.88 %
	Philippe POUTOU	0.80 %
	Nathalie ARTHAUD	0.27 %



460 inscrits

Participation : 83.91%

Votes blancs : 2.33%

Votes nuls : 1.04%

Second tour

	Emmanuel MACRON	62,26 %
	Marine LE PEN	37,74 %

460 inscrits

Participation : 79.35%

Votes blancs : 9.32%

Votes nuls : 3.56%

Sécurité



Agressions physiques / sexuelles

0



Cambriolages

0



Vols / dégradations

0



Stupéfiants

0

Evolution du nombre d'infractions



Pour comparer

(en proportion du nombre d'habitants)



Sources : Bases statistiques communale, départementale et régionale de la délinquance enregistrée par la police et la gendarmerie nationales selon les dernières parutions officielles de 2025 portant sur l'année 2024 ([data.gouv](https://data.gouv.fr)).

Agressions physiques / sexuelles : Violences sexuelles, coups et blessures volontaires intrafamiliaux, coups et blessures volontaires, autres coups, blessures volontaires et vols violents sans arme.

Cambriolages : Cambriolages de logements.

Vols : Vols avec armes, vols d'accessoires sur véhicules, vols dans les véhicules, vols de véhicules, vols sans violence contre des personnes, destructions, dégradations volontaires et escroqueries.

Stupéfiants : Trafic de stupéfiants dont (AFD) et usage de stupéfiants.

Services à la population



Commerce

Hypermarché	X Auch 6km
Supermarché	X Pavie 5km
Superette	X Pavie 5km
Boulangerie	X Pavie 3km
Boucherie	X Pavie 4km
Restaurant	1
Garage	1
Station-service	X Pavie 4km
Banque	X Pavie 4km
La poste	X Lasseube-Propre 4km
Coiffeur	X Pavie 4km
Tabac	X Pavie 4km
Bars / discothèque	1
Bibliothèque	X Auch 6km
Cinéma	X Auch 8km
Vétérinaire	X Auch 7km



Santé

Pharmacie	X Pavie 4km
Hôpital	X Auch 6km
Laboratoire d'analyses médicales	X Auch 7km
Etablissement pour handicapé	X Auch 5km
EHPA	X Auch 6km
Médecin	X Pavie 3km
Dentiste	X Pavie 3km
Chirurgien	X Auch 7km
Dermatologue	X Auch 8km
Anesthésiste	X Fleurance 30km
Gastro-entérologue	X Cornebarrieu 57km
Gynécologue	X L'Isle-Jourdain 38km
Cancérologue	X Cornebarrieu 57km
Neurologue	X Montégut 9km
Ophtalmologue	X Auch 8km
ORL	X Auch 7km
Cardiologue	X Auch 6km
Pédiatre	X Lectoure 39km
Pneumologue	X Auch 7km
Psychologue	X Auch 7km
Radiologue	X Auch 6km
Rhumatologue	X Auch 7km
Sage-femme	X Auch 8km



Éducation

Crèche	X Auch 6km
Ecole maternelle Public	X Pavie 3km
Ecole maternelle Privé	X Plaisance-du-Touch 56km
Ecole primaire Public	1
Ecole primaire Privé	X Auch 7km
Collège Public	X Auch 7km
Collège Privé	X Auch 8km
Lycée Public	X Pavie 4km
Lycée Privé	X Auch 8km

Sources : Base Sirene des entreprises et de leurs établissements selon les dernières parutions officielles de 2025 portant sur l'année 2024 ([data.gouv](#)). Liste, localisation et tarifs des professionnels de santé selon les dernières parutions officielles de 2025 portant sur l'année 2024 ([opendatasoft](#)) et FINISS Extraction du Fichier des établissements selon les dernières parutions officielles de 2025 portant sur l'année 2024 ([data.gouv](#)). Adresse et géolocalisation des établissements d'enseignement du premier et second degrés selon les dernières parutions officielles de 2025 portant sur l'année 2024 ([data.education.gouv](#))

Villes autour de Auterive

Ville	Habitants	Superficie	Pop densité	Pop active	Taux chômage	Revenu moyen	Prix immobilier
Boucagnères	207	6 km ²	35 h/km ²	53.1%	3.4%	23 750 €/an	1 329 €/m ²
Lasseube-Propre	337	14 km ²	24 h/km ²	51.6%	0.9%	26 140 €/an	1 335 €/m ²
Pavie	2 566	24 km ²	107 h/km ²	41.9%	4.4%	24 250 €/an	1 591 €/m ²
Saint-André-de-Seignanx (2 avis)	1 945	19 km ²	102 h/km ²	44.9%	4.4%	24 090 €/an	2 617 €/m ²
Pessan	648	26 km ²	25 h/km ²	46.1%	2.2%	23 820 €/an	1 275 €/m ²
Haulies	152	10 km ²	15 h/km ²	57.9%	0.7%	23 680 €/an	1 757 €/m ²
Durban	135	17 km ²	8 h/km ²	49.6%	3.7%	20 340 €/an	1 117 €/m ²
Orbessan	269	8 km ²	34 h/km ²	47.6%	3%	24 150 €/an	1 642 €/m ²
Sansan	102	3 km ²	34 h/km ²	46.1%	2%	NC	NC
Traversères	71	10 km ²	7 h/km ²	49.3%	2.8%	NC	2 772 €/m ²
Lasséran	358	15 km ²	24 h/km ²	48%	2%	25 440 €/an	1 789 €/m ²
Ornézan	202	12 km ²	17 h/km ²	52.5%	2.5%	23 810 €/an	1 387 €/m ²
Saint-Jean-le-Comtal	381	17 km ²	22 h/km ²	51.4%	3.7%	24 560 €/an	1 497 €/m ²
Auch (28 avis)	22 428	72 km ²	312 h/km ²	43.3%	6.4%	21 800 €/an	1 588 €/m ²
Montégut	719	11 km ²	65 h/km ²	39.5%	2.2%	25 130 €/an	1 919 €/m ²

bien-dans-ma-ville.fr



Vous aimez votre ville ? Notez-la !

Et faites-nous part de vos remarques constructives



Avec

BIEN dans ma **VILLE** 