



Version web

# Ville de Aussillon

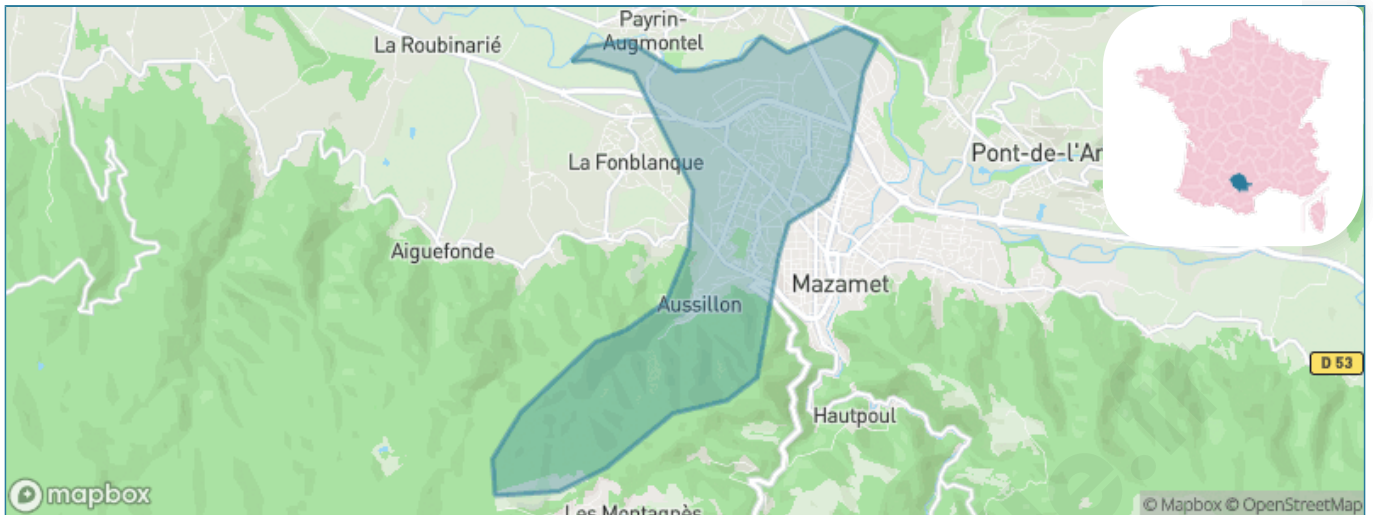
Présenté par

**BIEN** dans  
ma **VILLE** 

# Sommaire

Situation géographique .....	3
Statistiques sur la population .....	4
Evolution du nombre d'habitants .....	4
Tranche d'âge .....	5
0-14 ans .....	5
15-29 ans .....	5
30-44 ans .....	5
45-59 ans .....	5
60-74 ans .....	5
75-89 ans .....	5
90 ans et + .....	5
Activité professionnelle .....	5
Agriculteurs .....	5
Artisans, Commerçants .....	5
Cadres et sup. ....	5
Professions intermédiaires .....	5
Employé .....	5
Ouvrier .....	5
Retraité .....	5
Autres .....	5
Niveau de diplôme .....	6
Sans diplôme ou CEP .....	6
Brevet, BEPC, DNB .....	6
CAP-BEP ou équivalent .....	6
BAC ou équivalent .....	6
BAC+2 .....	6
BAC+3 ou +4 .....	6
BAC+5 ou plus .....	6
Composition des ménages .....	6
Couple sans enfant .....	6
Couple avec enfant(s) .....	6
Famille monoparentale .....	6
Colocation / Autre .....	6
Personnes seules .....	6
Profils électoraux .....	7
Premier tour .....	7
Sécurité .....	8
Evolution du nombre d'infractions .....	8
Pour comparer .....	9
Services à la population .....	10
Commerce .....	10
Éducation .....	10
Villes autour de Aussillon .....	11

# Situation géographique



## i Informations clés

- **Région** : Occitanie
- **Département** : Tarn
- **Code postal** : 81200
- **Superficie** : 10 km<sup>2</sup>



# Statistiques sur la population



Nombre d'habitants

**5 527**



Age moyen

**49 ans**



Pop active

**34.9%**



Taux chômage

**11%**



Pop densité

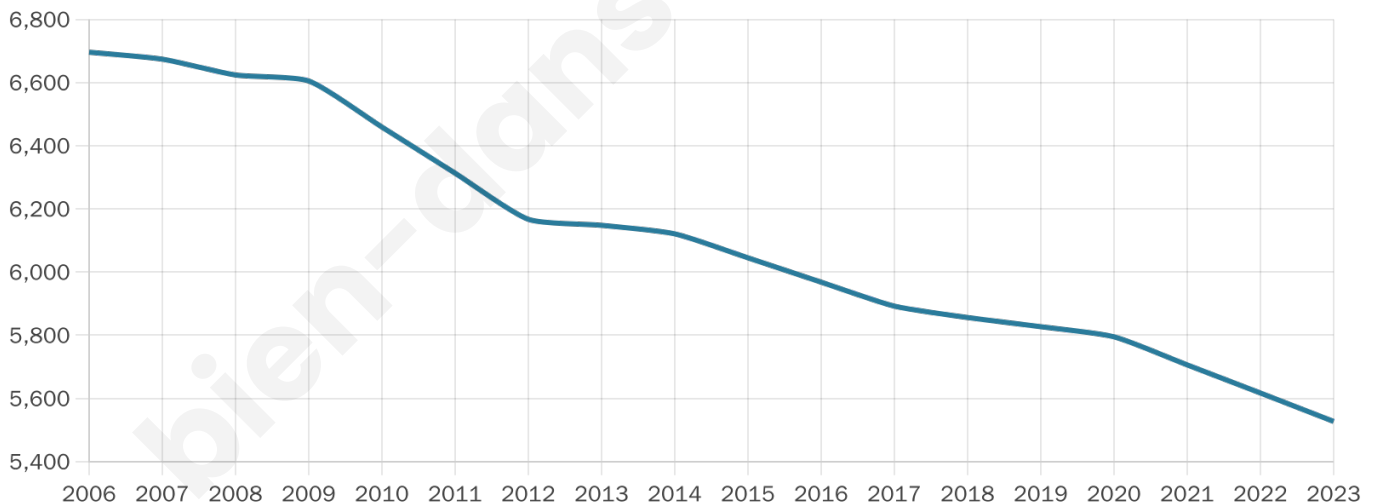
**553 h/km<sup>2</sup>**



Revenu moyen

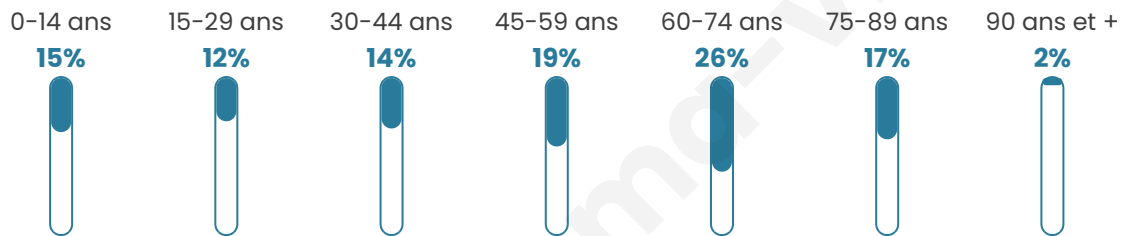
**18 530 €/an**

## Evolution du nombre d'habitants

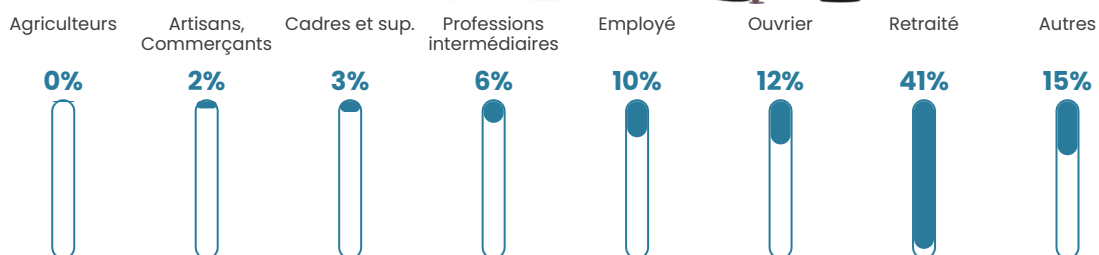


Sources : Institut national de la statistique et des études économiques (insee) selon Les dernières parutions officielles de 2024 portant sur les années 2020, 2021 et 2022.


## Tranche d'âge




## Activité professionnelle



## Niveau de diplôme














## Composition des ménages



# Profils électoraux

## Premier tour

	Emmanuel MACRON	26.57 %
	Jean-Luc MÉLENCHON	23.38 %
	Marine LE PEN	22.23 %
	Éric ZEMMOUR	6.50 %
	Jean LASSALLE	5.85 %
	Valérie PÉCRESSÉ	4.83 %
	Anne HIDALGO	2.96 %
	Nicolas DUPONT- AIGNAN	2.43 %
	Yannick JADOT	2.07 %
	Fabien ROUSSEL	1.81 %
	Philippe POUTOU	0.92 %
	Nathalie ARTHAUD	0.46 %



### 4 284 inscrits

Participation : 72.67%

Votes blancs : 1.32%

Votes nuls : 0.87%

## Second tour

	Emmanuel MACRON	59,56 %
	Marine LE PEN	40,44 %

### 4 284 inscrits

Participation : 70.68%

Votes blancs : 6.8%

Votes nuls : 2.64%

# Sécurité



Agressions physiques / sexuelles

**24**



Cambriolages

**14**



Vols / dégradations

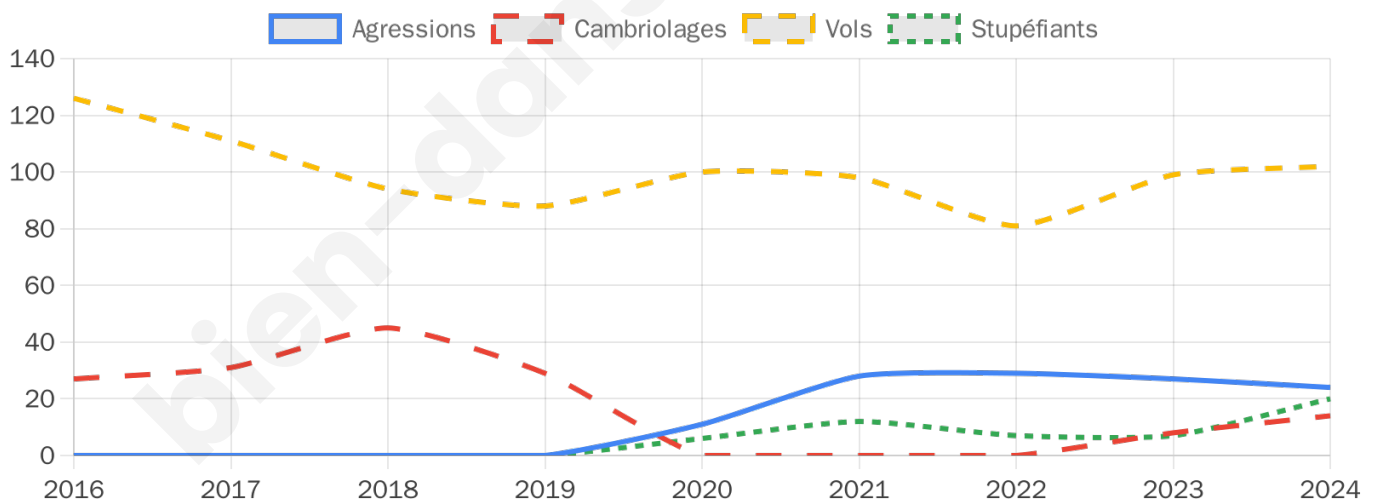
**102**



Stupéfiants

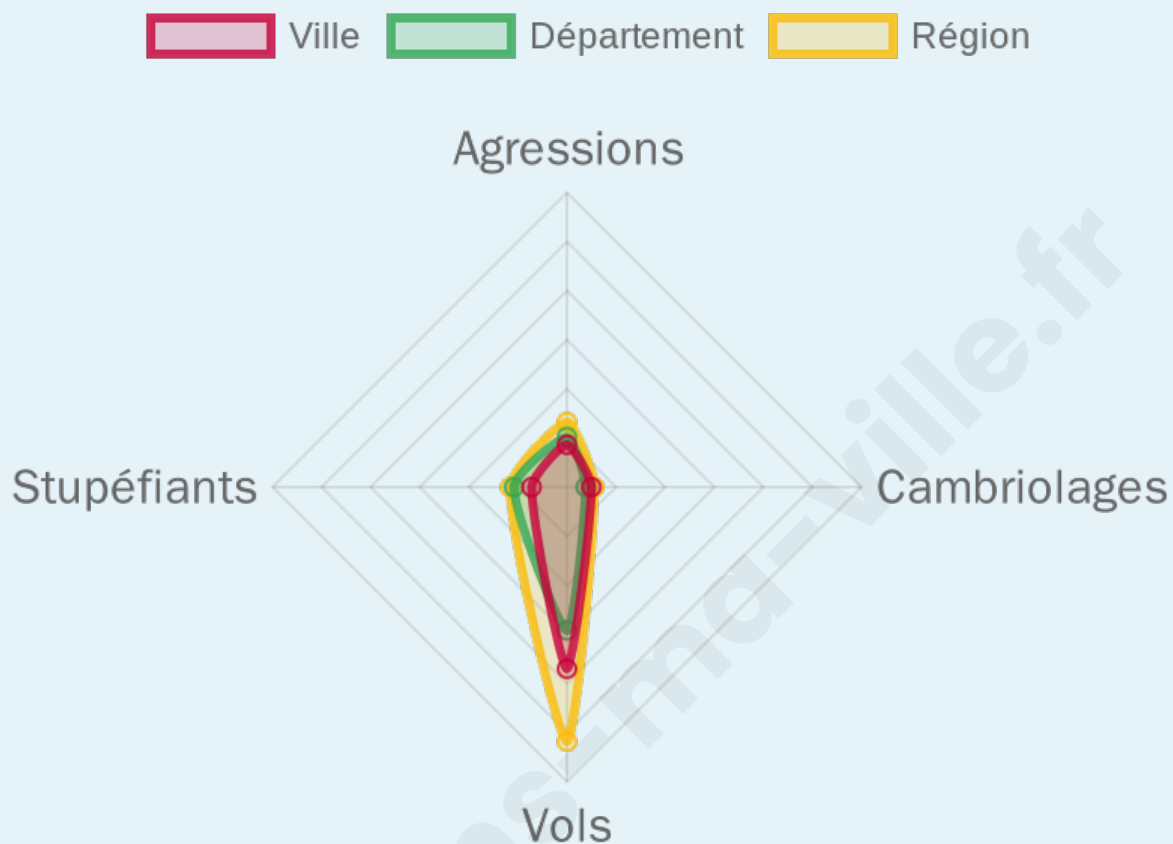
**20**

## Evolution du nombre d'infractions



## Pour comparer

(en proportion du nombre d'habitants)



Sources : Bases statistiques communale, départementale et régionale de la délinquance enregistrée par la police et la gendarmerie nationales selon les dernières parutions officielles de 2025 portant sur l'année 2024 ([data.gouv](https://data.gouv.fr)).

Agressions physiques / sexuelles : Violences sexuelles, coups et blessures volontaires intrafamiliaux, coups et blessures volontaires, autres coups, blessures volontaires et vols violents sans arme.

Cambriolages : Cambriolages de logements.

Vols : Vols avec armes, vols d'accessoires sur véhicules, vols dans les véhicules, vols de véhicules, vols sans violence contre des personnes, destructions, dégradations volontaires et escroqueries.

Stupéfiants : Trafic de stupéfiants dont (AFD) et usage de stupéfiants.

# Services à la population



## Commerce

Hypermarché	1
Supermarché	2
Superette	3
Boulangerie	1
Boucherie	3
Restaurant	X <a href="#">Mazamet</a> 1km
Garage	10
Station-service	2
Banque	2
La poste	3
Coiffeur	1
Tabac	2
Bars / discothèque	2
Bibliothèque	X <a href="#">Mazamet</a> 1km
Cinéma	X <a href="#">Mazamet</a> 1km
Vétérinaire	1



## Santé

Pharmacie	2
Hôpital	X <a href="#">Mazamet</a> 1km
Laboratoire d'analyses médicales	X <a href="#">Mazamet</a> 1km
Etablissement pour handicapé	1
EHPA	X <a href="#">Mazamet</a> 1km
Médecin	X <a href="#">Mazamet</a> 1km
Dentiste	X <a href="#">Mazamet</a> 1km
Chirurgien	X <a href="#">Castres</a> 12km
Dermatologue	X <a href="#">Castres</a> 17km
Anesthésiste	X <a href="#">Carcassonne</a> 30km
Gastro-entérologue	X <a href="#">Laure-Minervois</a> 27km
Gynécologue	X <a href="#">Castres</a> 12km
Cancérologue	X <a href="#">Castres</a> 16km
Neurologue	X <a href="#">Castres</a> 16km
Ophthalmologue	X <a href="#">Mazamet</a> 1km
ORL	X <a href="#">Castres</a> 12km
Cardiologue	X <a href="#">Mazamet</a> 1km
Pédiatre	X <a href="#">Castres</a> 17km
Pneumologue	X <a href="#">Castres</a> 16km
Psychologue	X <a href="#">Mazamet</a> 1km
Radiologue	X <a href="#">Mazamet</a> 1km
Rhumatologue	X <a href="#">Labruguière</a> 10km
Sage-femme	1



## Éducation

Crèche	1
Ecole maternelle Public	X <a href="#">Aiguefonde</a> 3km
Ecole maternelle Privé	X <a href="#">Toulouse</a> 74km
Ecole primaire Public	3
Ecole primaire Privé	X <a href="#">Mazamet</a> 1km
Collège Public	X <a href="#">Mazamet</a> 1km
Collège Privé	X <a href="#">Mazamet</a> 1km
Lycée Public	X <a href="#">Mazamet</a> 2km
Lycée Privé	X <a href="#">Mazamet</a> 1km

Sources : Base Sirene des entreprises et de leurs établissements selon les dernières parutions officielles de 2025 portant sur l'année 2024 ([data.gouv](#)). Liste, localisation et tarifs des professionnels de santé selon les dernières parutions officielles de 2025 portant sur l'année 2024 ([opendatasoft](#)) et FINISS Extraction du Fichier des établissements selon les dernières parutions officielles de 2025 portant sur l'année 2024 ([data.gouv](#)). Adresse et géolocalisation des établissements d'enseignement du premier et second degrés selon les dernières parutions officielles de 2025 portant sur l'année 2024 ([data.education.gouv](#))

## Villes autour de Aussillon

Ville	Habitants	Superficie	Pop densité	Pop active	Taux chômage	Revenu moyen	Prix immobilier
Aiguefonde (1 avis)	2 505	19 km <sup>2</sup>	132 h/km <sup>2</sup>	42.2%	5.5%	21 090 €/an	1 095 €/m <sup>2</sup>
Pont-de-Larn (3 avis)	2 947	34 km <sup>2</sup>	87 h/km <sup>2</sup>	42.7%	3.8%	22 740 €/an	1 308 €/m <sup>2</sup>
Mazamet (16 avis)	10 085	72 km <sup>2</sup>	140 h/km <sup>2</sup>	38.5%	8.4%	19 140 €/an	1 008 €/m <sup>2</sup>
Payrin-Augmontel	2 198	12 km <sup>2</sup>	183 h/km <sup>2</sup>	41.2%	2.9%	22 520 €/an	1 279 €/m <sup>2</sup>
Bout-du-Pont-de-Larn	1 225	7 km <sup>2</sup>	175 h/km <sup>2</sup>	44.5%	4.2%	23 140 €/an	1 309 €/m <sup>2</sup>
Caucalières	286	12 km <sup>2</sup>	24 h/km <sup>2</sup>	45.8%	2.1%	21 450 €/an	1 045 €/m <sup>2</sup>
Les Martyrs	309	19 km <sup>2</sup>	16 h/km <sup>2</sup>	35%	4.2%	20 170 €/an	1 207 €/m <sup>2</sup>
Le Vintrou (1 avis)	91	11 km <sup>2</sup>	8 h/km <sup>2</sup>	48.4%	6.6%	NC	1 165 €/m <sup>2</sup>
Saint-Amans-Valtoiret	862	35 km <sup>2</sup>	25 h/km <sup>2</sup>	42.2%	4.1%	21 520 €/an	932 €/m <sup>2</sup>
Laprade	122	4 km <sup>2</sup>	31 h/km <sup>2</sup>	38.5%	10.7%	NC	1 215 €/m <sup>2</sup>
Valdurenque	885	6 km <sup>2</sup>	148 h/km <sup>2</sup>	44.9%	5.1%	21 800 €/an	1 292 €/m <sup>2</sup>
Noailhac (1 avis)	828	20 km <sup>2</sup>	41 h/km <sup>2</sup>	50.5%	4.5%	22 710 €/an	784 €/m <sup>2</sup>
Labruguière (3 avis)	6 584	60 km <sup>2</sup>	110 h/km <sup>2</sup>	43.1%	4.8%	21 070 €/an	1 313 €/m <sup>2</sup>
Saint-Amans-Soult (1 avis)	1 553	24 km <sup>2</sup>	65 h/km <sup>2</sup>	37.9%	4.4%	20 420 €/an	993 €/m <sup>2</sup>
Miraval-Cabardes (2 avis)	59	12 km <sup>2</sup>	5 h/km <sup>2</sup>	32.2%	1.7%	NC	1 316 €/m <sup>2</sup>

bien-dans-ma-ville.fr



# **Vous aimez votre ville ? Notez-la !**

Et faites-nous part de vos remarques constructives



Avec

**BIEN** dans ma **VILLE** 