



Version web

# Ville de Auris

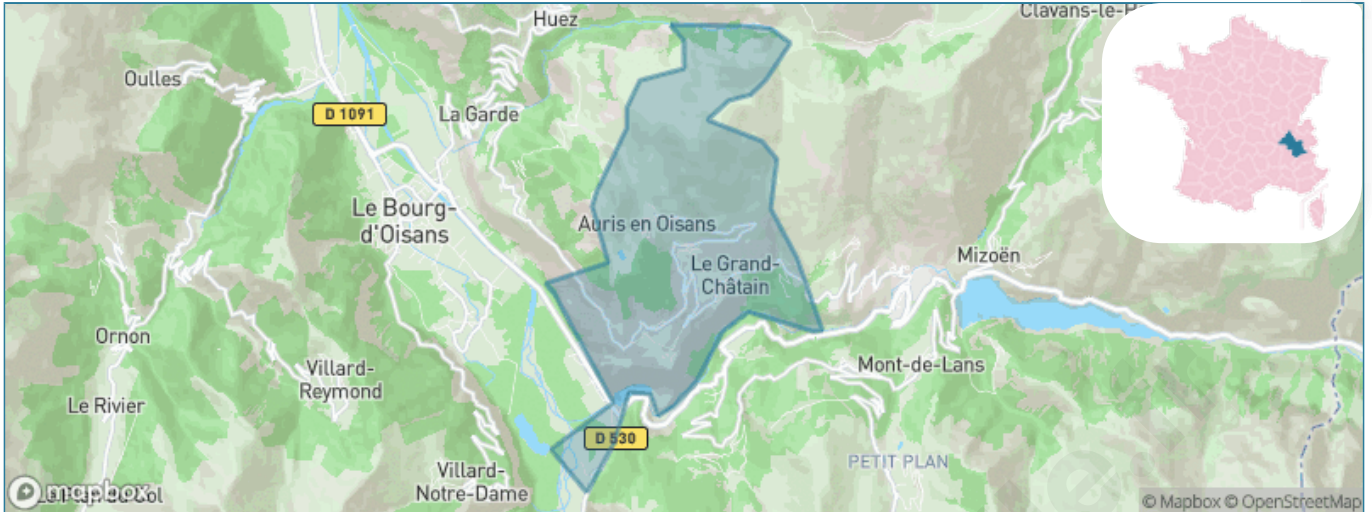
Présenté par

**BIEN** dans  
ma **VILLE** 

# Sommaire

Situation géographique .....	3
Statistiques sur la population .....	4
Evolution du nombre d'habitants .....	4
Tranche d'âge .....	5
0-14 ans .....	5
15-29 ans .....	5
30-44 ans .....	5
45-59 ans .....	5
60-74 ans .....	5
75-89 ans .....	5
90 ans et + .....	5
Activité professionnelle .....	5
Agriculteurs .....	5
Artisans, Commerçants .....	5
Cadres et sup. ....	5
Professions intermédiaires .....	5
Employé .....	5
Ouvrier .....	5
Retraité .....	5
Autres .....	5
Niveau de diplôme .....	6
Sans diplôme ou CEP .....	6
Brevet, BEPC, DNB .....	6
CAP-BEP ou équivalent .....	6
BAC ou équivalent .....	6
BAC+2 .....	6
BAC+3 ou +4 .....	6
BAC+5 ou plus .....	6
Composition des ménages .....	6
Couple sans enfant .....	6
Couple avec enfant(s) .....	6
Famille monoparentale .....	6
Colocation / Autre .....	6
Personnes seules .....	6
Profils électoraux .....	7
Premier tour .....	7
Sécurité .....	8
Evolution du nombre d'infractions .....	8
Pour comparer .....	9
Services à la population .....	10
Commerce .....	10
Éducation .....	10
Villes autour de Auris .....	12

# Situation géographique



## i Informations clés

- **Région** : Auvergne-Rhône-Alpes
- **Département** : Isère
- **Code postal** : 38142
- **Superficie** : 11 km<sup>2</sup>



# Statistiques sur la population



Nombre d'habitants

**189**



Age moyen

**47 ans**



Pop active

**46.6%**



Taux chômage

**6.9%**



Pop densité

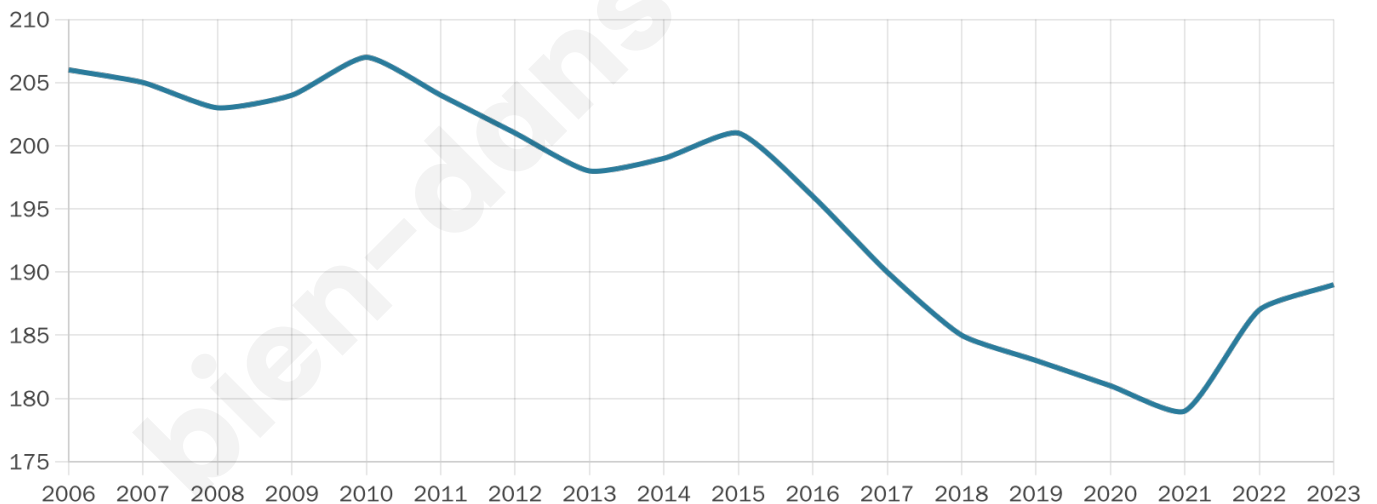
**17 h/km<sup>2</sup>**



Revenu moyen

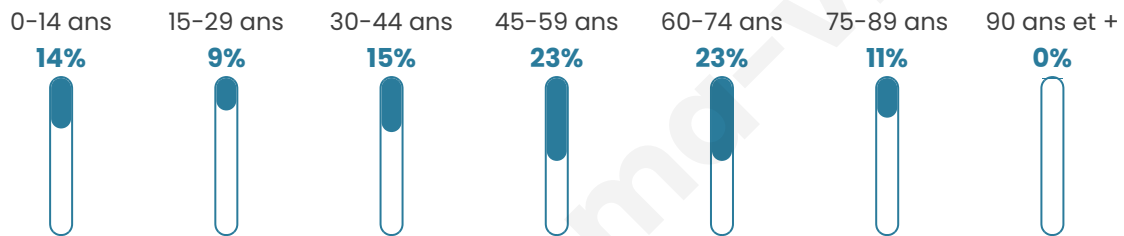
**21 320 €/an**

## Evolution du nombre d'habitants

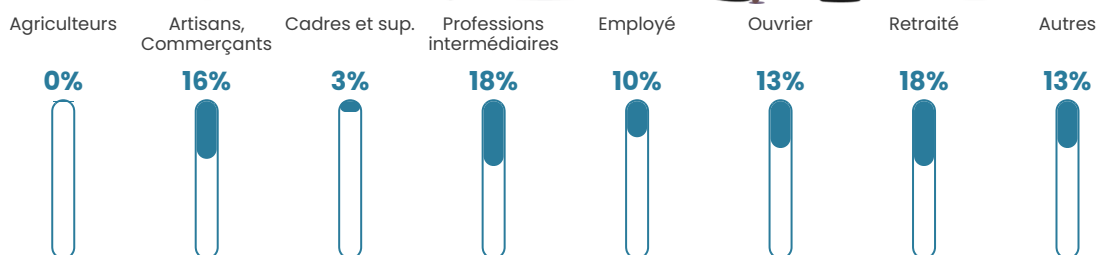


Sources : Institut national de la statistique et des études économiques (insee) selon Les dernières parutions officielles de 2024 portant sur les années 2020, 2021 et 2022.


## Tranche d'âge




## Activité professionnelle



## Niveau de diplôme



## Composition des ménages



# Profils électoraux

## Premier tour

	Emmanuel MACRON	31.55 %
	Marine LE PEN	23.81 %
	Jean-Luc MÉLENCHON	19.64 %
	Éric ZEMMOUR	6.55 %
	Valérie PÉCRESE	6.55 %
	Yannick JADOT	3.57 %
	Nicolas DUPONT- AIGNAN	3.57 %
	Jean LASSALLE	2.98 %
	Anne HIDALGO	1.19 %
	Philippe POUTOU	0.60 %
	Nathalie ARTHAUD	0.00 %
	Fabien ROUSSEL	0.00 %



### 237 inscrits

Participation : 72.15%

Votes blancs : 1.75%

Votes nuls : 0.00%

## Second tour

	Emmanuel MACRON	61,69 %
	Marine LE PEN	38,31 %

### 237 inscrits

Participation : 70.89%

Votes blancs : 5.95%

Votes nuls : 2.38%

# Sécurité



Agressions physiques / sexuelles

0



Cambriolages

0



Vols / dégradations

0



Stupéfiants

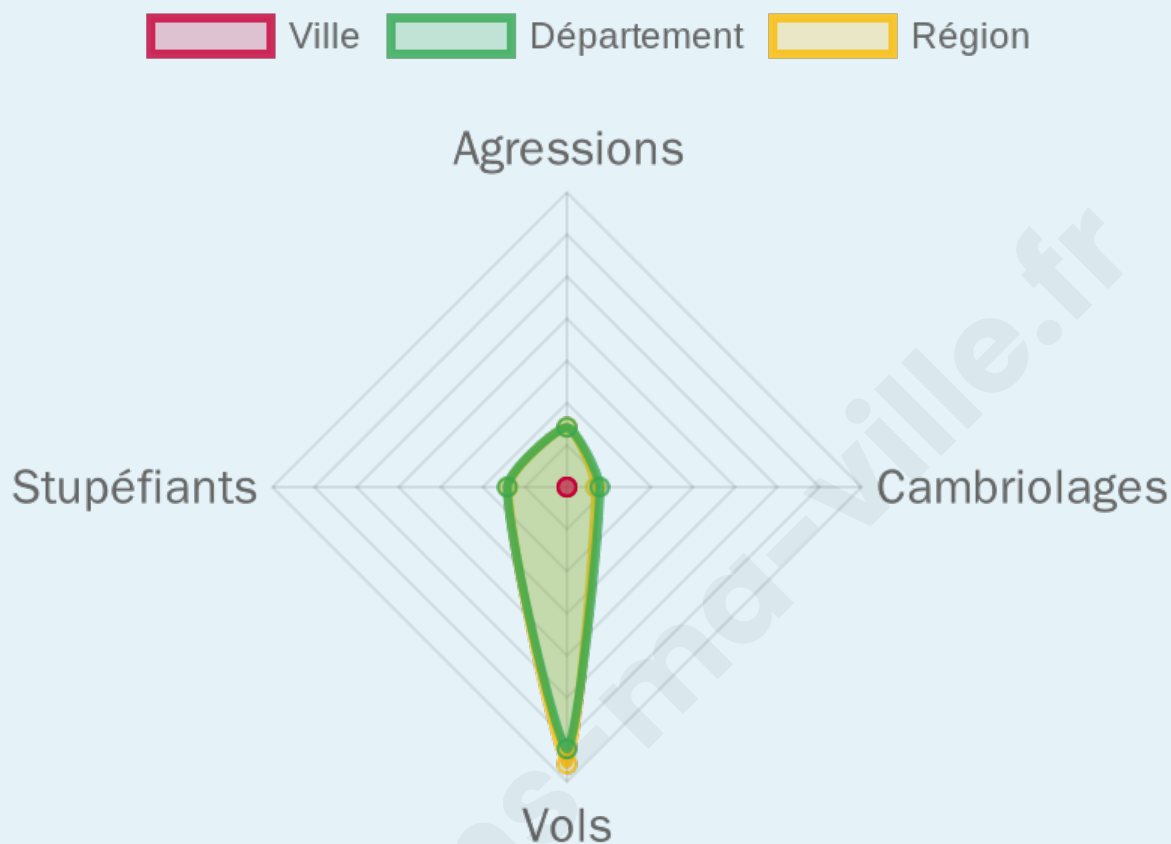
0

## Evolution du nombre d'infractions



## Pour comparer

(en proportion du nombre d'habitants)



Sources : Bases statistiques communale, départementale et régionale de la délinquance enregistrée par la police et la gendarmerie nationales selon les dernières parutions officielles de 2025 portant sur l'année 2024 ([data.gouv](https://data.gouv.fr)).

Agressions physiques / sexuelles : Violences sexuelles, coups et blessures volontaires intrafamiliaux, coups et blessures volontaires, autres coups, blessures volontaires et vols violents sans arme.

Cambriolages : Cambriolages de logements.

Vols : Vols avec armes, vols d'accessoires sur véhicules, vols dans les véhicules, vols de véhicules, vols sans violence contre des personnes, destructions, dégradations volontaires et escroqueries.

Stupéfiants : Trafic de stupéfiants dont (AFD) et usage de stupéfiants.

# Services à la population



## Commerce

Hypermarché	X <u>Bresson</u> 29km
Supermarché	X <u>Le Bourg-d'Oisans</u> 4km
Superette	<b>2</b>
Boulangerie	X <u>Le Bourg-d'Oisans</u> 3km
Boucherie	X <u>Le Bourg-d'Oisans</u> 4km
Restaurant	<b>8</b>
Garage	X <u>Le Freney-d'Oisans</u> 3km
Station-service	X <u>Le Freney-d'Oisans</u> 3km
Banque	X <u>Le Bourg-d'Oisans</u> 4km
La poste	X <u>Vaulnaveys-le-Haut</u> 22km
Coiffeur	X <u>Le Bourg-d'Oisans</u> 4km
Tabac	<b>1</b>
Bars / discothèque	<b>2</b>
Bibliothèque	X <u>Le Bourg-d'Oisans</u> 4km
Cinéma	X <u>Huez</u> 4km
Vétérinaire	X <u>Le Bourg-d'Oisans</u> 4km



## Santé

Pharmacie	<b>1</b>
Hôpital	X <u>Huez</u> 5km
Laboratoire d'analyses médicales	X <u>Vizille</u> 25km
Etablissement pour handicapé	X <u>Nantes-en-Ratier</u> 24km
EHPA	X <u>Le Bourg-d'Oisans</u> 3km
Médecin	X <u>Le Bourg-d'Oisans</u> 4km
Dentiste	X <u>Le Bourg-d'Oisans</u> 4km
Chirurgien	X <u>La Mure</u> 28km
Dermatologue	X <u>Eybens</u> 28km
Anesthésiste	X <u>Saint-Martin-d'Hères</u> 29km
Gastro-entérologue	X <u>Villard-Bonnot</u> 27km
Gynécologue	X <u>Meylan</u> 29km
Cancérologue	X <u>Challes-les-Eaux</u> 56km
Neurologue	X <u>Saint-Ismier</u> 28km
Ophthalmologue	X <u>Le Bourg-d'Oisans</u> 4km
ORL	X <u>Saint-Martin-d'Hères</u> 29km
Cardiologue	X <u>Saint-Ismier</u> 28km
Pédiatre	X <u>Brié-et-Angonnes</u> 26km
Pneumologue	X <u>Saint-Ismier</u> 28km
Psychologue	X <u>Saint-Martin-d'Uriage</u> 24km
Radiologue	X <u>Saint-Ismier</u> 28km
Rhumatologue	X <u>Saint-Martin-d'Uriage</u> 22km
Sage-femme	X <u>Le Bourg-d'Oisans</u> 4km



## Éducation

Crèche	<b>2</b>
Ecole maternelle Public	X <u>Le Bourg-d'Oisans</u> 4km
Ecole maternelle Privé	X <u>Grenoble</u> 33km
Ecole primaire Public	<b>1</b>
Ecole primaire Privé	X <u>Saint-Martin-d'Uriage</u> 22km
Collège Public	X <u>Le Bourg-d'Oisans</u> 5km
Collège Privé	X <u>Gières</u> 28km
Lycée Public	X <u>Vizille</u> 25km

Lycée Privé

X La Mure 28km

Sources : Base Sirene des entreprises et de leurs établissements selon les dernières parutions officielles de 2025 portant sur l'année 2024 ([data.gouv](#)). Liste, localisation et tarifs des professionnels de santé selon les dernières parutions officielles de 2025 portant sur l'année 2024 ([opendatasoft](#)) et FINESS Extraction du Fichier des établissements selon les dernières parutions officielles de 2025 portant sur l'année 2024 ([data.gouv](#)). Adresse et géolocalisation des établissements d'enseignement du premier et second degrés selon les dernières parutions officielles de 2025 portant sur l'année 2024 ([data.education.gouv](#))

bien-dans-ma-ville.fr

## Villes autour de Auris

Ville	Habitants	Superficie	Pop densité	Pop active	Taux chômage	Revenu moyen	Prix immobilier
Le Freney-d'Oisans (1 avis)	260	14 km <sup>2</sup>	19 h/km <sup>2</sup>	49.6%	4.6%	20 790 €/an	955 €/m <sup>2</sup>
La Garde	100	9 km <sup>2</sup>	11 h/km <sup>2</sup>	49%	3%	NC	1 146 €/m <sup>2</sup>
Mizoën	187	14 km <sup>2</sup>	13 h/km <sup>2</sup>	56.1%	2.7%	21 940 €/an	2 460 €/m <sup>2</sup>
Le Bourg-d'Oisans (8 avis)	2 617	35 km <sup>2</sup>	75 h/km <sup>2</sup>	54.9%	2.8%	23 240 €/an	2 309 €/m <sup>2</sup>
Les Deux Alpes (4 avis)	1 910	56 km <sup>2</sup>	34 h/km <sup>2</sup>	61.8%	1.7%	22 530 €/an	3 323 €/m <sup>2</sup>
Huez (2 avis)	1 244	14 km <sup>2</sup>	89 h/km <sup>2</sup>	64%	1%	22 890 €/an	4 814 €/m <sup>2</sup>
Villard-Notre-Dame	25	14 km <sup>2</sup>	2 h/km <sup>2</sup>	72%	0%	NC	1 835 €/m <sup>2</sup>
Clavans-en-Haut-Oisans (1 avis)	73	15 km <sup>2</sup>	5 h/km <sup>2</sup>	46.6%	1.4%	NC	2 250 €/m <sup>2</sup>
Villard-Reymond	46	11 km <sup>2</sup>	4 h/km <sup>2</sup>	37%	0%	NC	1 813 €/m <sup>2</sup>
Besse (1 avis)	154	25 km <sup>2</sup>	6 h/km <sup>2</sup>	37.7%	3.2%	NC	1 415 €/m <sup>2</sup>
Villard-Reculas	76	5 km <sup>2</sup>	15 h/km <sup>2</sup>	42.1%	3.9%	NC	3 040 €/m <sup>2</sup>
Ornon	143	11 km <sup>2</sup>	13 h/km <sup>2</sup>	48.3%	4.2%	26 210 €/an	974 €/m <sup>2</sup>
Oulles	17	11 km <sup>2</sup>	2 h/km <sup>2</sup>	29.4%	0%	NC	NC
Oz	217	16 km <sup>2</sup>	14 h/km <sup>2</sup>	55.8%	1.8%	26 410 €/an	3 474 €/m <sup>2</sup>
Allemond	971	44 km <sup>2</sup>	22 h/km <sup>2</sup>	51.1%	3.2%	23 490 €/an	2 319 €/m <sup>2</sup>

bien-dans-ma-ville.fr



# Vous aimez votre ville ? Notez-la !

Et faites-nous part de vos remarques constructives



Avec

**BIEN** dans ma **VILLE** 