



Version web

Ville de Auriolles

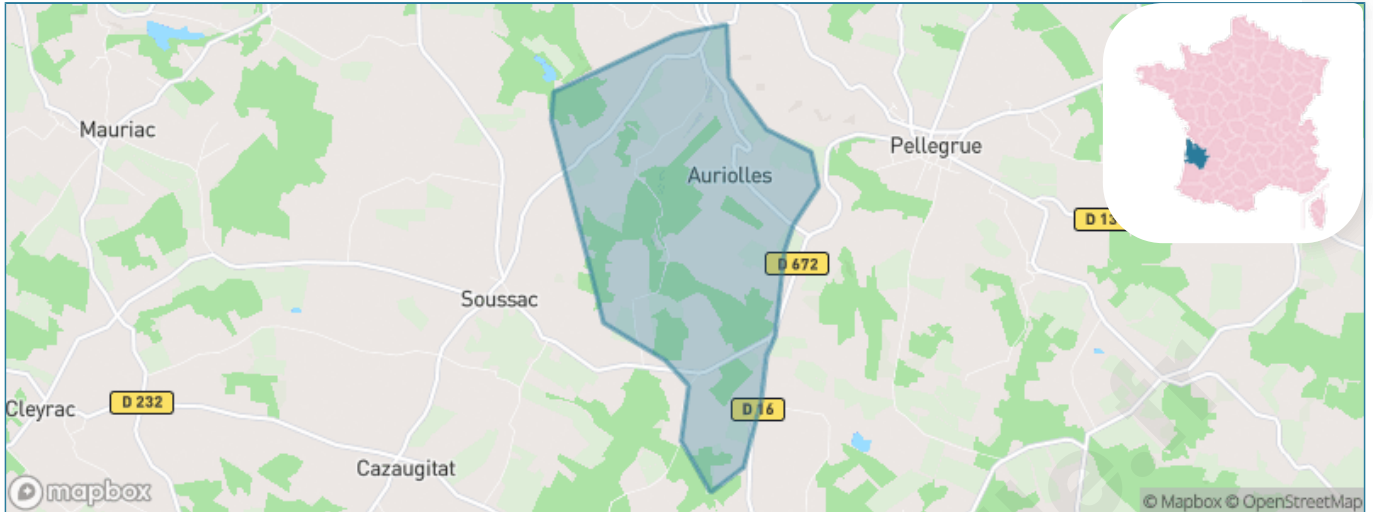
Présenté par

BIEN dans
ma **VILLE** 

Sommaire

Situation géographique	3
Statistiques sur la population	4
Evolution du nombre d'habitants	4
Tranche d'âge	5
0-14 ans	5
15-29 ans	5
30-44 ans	5
45-59 ans	5
60-74 ans	5
75-89 ans	5
90 ans et +	5
Activité professionnelle	5
Agriculteurs	5
Artisans, Commerçants	5
Cadres et sup.	5
Professions intermédiaires	5
Employé	5
Ouvrier	5
Retraité	5
Autres	5
Niveau de diplôme	6
Sans diplôme ou CEP	6
Brevet, BEPC, DNB	6
CAP-BEP ou équivalent	6
BAC ou équivalent	6
BAC+2	6
BAC+3 ou +4	6
BAC+5 ou plus	6
Composition des ménages	6
Couple sans enfant	6
Couple avec enfant(s)	6
Famille monoparentale	6
Colocation / Autre	6
Personnes seules	6
Profils électoraux	7
Premier tour	7
Sécurité	8
Evolution du nombre d'infractions	8
Pour comparer	9
Services à la population	10
Commerce	10
Éducation	10
Villes autour de Auriolles	11

Situation géographique



i Informations clés

- **Région** : Nouvelle-Aquitaine
- **Département** : Gironde
- **Code postal** : 33790
- **Superficie** : 7 km²



Statistiques sur la population



Nombre d'habitants

136



Age moyen

44 ans



Pop active

55.1%



Taux chômage

6.7%



Pop densité

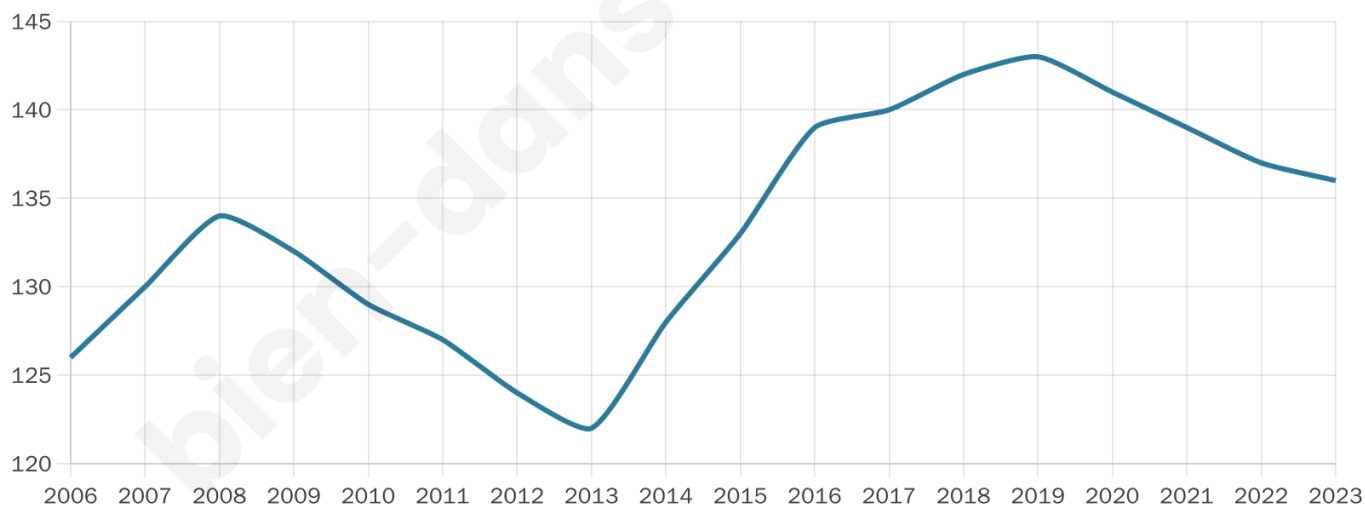
19 h/km²



Revenu moyen

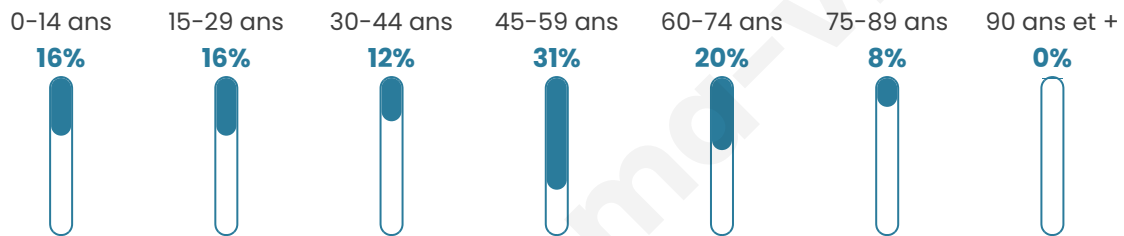
20 120 €/an

Evolution du nombre d'habitants

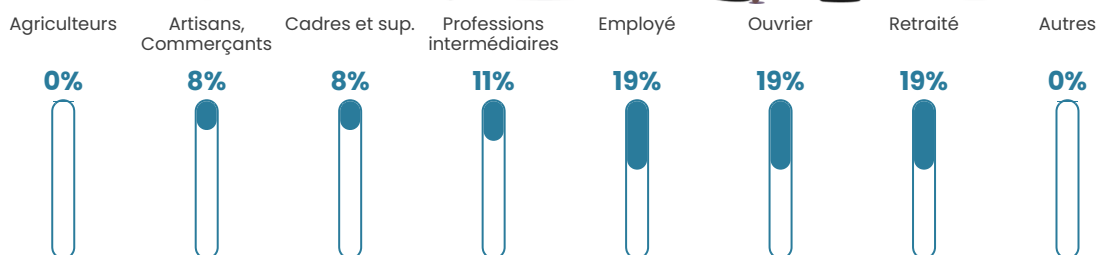


Sources : Institut national de la statistique et des études économiques (insee) selon Les dernières parutions officielles de 2024 portant sur les années 2020, 2021 et 2022.

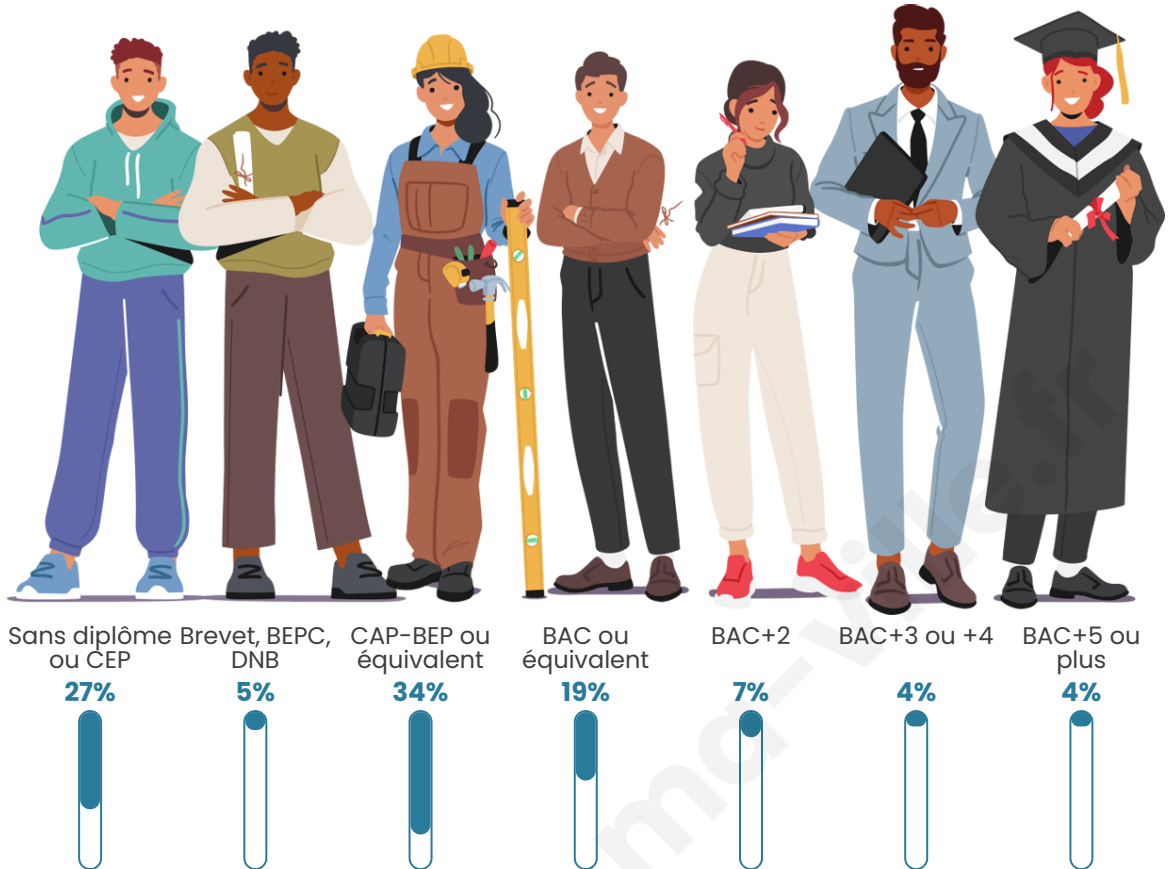
Tranche d'âge




Activité professionnelle



Niveau de diplôme








Composition des ménages



Profils électoraux

Premier tour

	Marine LE PEN	41.76 %
	Jean-Luc MÉLENCHON	20.88 %
	Emmanuel MACRON	16.48 %
	Fabien ROUSSEL	4.40 %
	Jean LASSALLE	4.40 %
	Éric ZEMMOUR	3.30 %
	Anne HIDALGO	3.30 %
	Valérie PÉCRESSE	3.30 %
	Philippe POUTOU	1.10 %
	Nicolas DUPONT-AIGNAN	1.10 %
	Nathalie ARTHAUD	0.00 %
	Yannick JADOT	0.00 %



112 inscrits

Participation : 83.93%

Votes blancs : 1.06%

Votes nuls : 2.13%

Second tour

	Emmanuel MACRON	48,68 %
	Marine LE PEN	51,32 %

112 inscrits

Participation : 77.68%

Votes blancs : 9.2%

Votes nuls : 3.45%

Sécurité



Agressions physiques / sexuelles

0



Cambriolages

0



Vols / dégradations

0



Stupéfiants

0

Evolution du nombre d'infractions



Pour comparer

(en proportion du nombre d'habitants)

■ Ville ■ Département ■ Région



Sources : Bases statistiques communale, départementale et régionale de la délinquance enregistrée par la police et la gendarmerie nationales selon les dernières parutions officielles de 2025 portant sur l'année 2024 ([data.gouv](https://data.gouv.fr)).

Agressions physiques / sexuelles : Violences sexuelles, coups et blessures volontaires intrafamiliaux, coups et blessures volontaires, autres coups, blessures volontaires et vols violents sans arme.

Cambriolages : Cambriolages de logements.

Vols : Vols avec armes, vols d'accessoires sur véhicules, vols dans les véhicules, vols de véhicules, vols sans violence contre des personnes, destructions, dégradations volontaires et escroqueries.

Stupéfiants : Trafic de stupéfiants dont (AFD) et usage de stupéfiants.

Services à la population



Commerce

Hypermarché	X <u>Sauveterre-de-Guyenne</u> 12km
Supermarché	X <u>Pellegrue</u> 3km
Superette	X <u>Caumont</u> 6km
Boulangerie	X <u>Pellegrue</u> 2km
Boucherie	X <u>Doulezon</u> 8km
Restaurant	X <u>Pellegrue</u> 2km
Garage	X <u>Pellegrue</u> 2km
Station-service	X <u>Pellegrue</u> 3km
Banque	X <u>Pellegrue</u> 2km
La poste	X <u>Montcaret</u> 13km
Coiffeur	X <u>Pellegrue</u> 2km
Tabac	X <u>Pellegrue</u> 2km
Bars / discothèque	X <u>Gensac</u> 8km
Bibliothèque	X <u>Monségur</u> 10km
Cinéma	X <u>Monségur</u> 9km
Vétérinaire	X <u>Baleyssagues</u> 9km



Santé

Pharmacie	X <u>Pellegrue</u> 3km
Hôpital	X <u>Castillon-la-Bataille</u> 16km
Laboratoire d'analyses médicales	X <u>Castillon-la-Bataille</u> 15km
Etablissement pour handicapé	X <u>Monségur</u> 9km
EHPA	X <u>Pellegrue</u> 2km
Médecin	X <u>Pellegrue</u> 3km
Dentiste	X <u>Monségur</u> 9km
Chirurgien	X <u>Marmande</u> 26km
Dermatologue	X <u>Langon</u> 31km
Anesthésiste	X <u>Libourne</u> 30km
Gastro-entérologue	X <u>Langon</u> 31km
Gynécologue	X <u>Libourne</u> 29km
Cancérologue	X <u>Langon</u> 31km
Neurologue	X <u>Villefranche-de-Lonchat</u> 24km
Ophtalmologue	X <u>Castillon-la-Bataille</u> 15km
ORL	X <u>Marmande</u> 27km
Cardiologue	X <u>Saint-Magne-de-Castillon</u> 16km
Pédiatre	X <u>Libourne</u> 31km
Pneumologue	X <u>Lagupie</u> 20km
Psychologue	X <u>Saint-Quentin-de-Baron</u> 28km
Radiologue	X <u>Marmande</u> 27km
Rhumatologue	X <u>Marmande</u> 28km
Sage-femme	X <u>Sauveterre-de-Guyenne</u> 12km



Éducation

Crèche	X <u>Landerrouat</u> 9km
Ecole maternelle Public	X <u>Saint-Ferme</u> 4km
Ecole maternelle Privé	X <u>La Brède</u> 45km
Ecole primaire Public	X <u>Pellegrue</u> 2km
Ecole primaire Privé	X <u>Saint-Antoine-de-Breuilh</u> 15km
Collège Public	X <u>Pellegrue</u> 2km
Collège Privé	X <u>Saint-Antoine-de-Breuilh</u> 15km
Lycée Public	X <u>Sainte-Foy-la-Grande</u> 17km
Lycée Privé	X <u>Meilhan-sur-Garonne</u> 27km

Sources : Base Sirene des entreprises et de leurs établissements selon les dernières parutions officielles de 2025 portant sur l'année 2024 ([data.gouv](#)). Liste, localisation et tarifs des professionnels de santé selon les dernières parutions officielles de 2025 portant sur l'année 2024 ([opendatasoft](#)) et FINISS Extraction du Fichier des établissements selon les dernières parutions officielles de 2025 portant sur l'année 2024 ([data.gouv](#)). Adresse et géolocalisation des établissements d'enseignement du premier et second degrés selon les dernières parutions officielles de 2025 portant sur l'année 2024 ([data.education.gouv](#))

Villes autour de Auriolles

Ville	Habitants	Superficie	Pop densité	Pop active	Taux chômage	Revenu moyen	Prix immobilier
Soussac	182	6 km ²	30 h/km ²	58.8%	5.5%	19 890 €/an	1 203 €/m ²
Cazaugitat	220	14 km ²	16 h/km ²	45.5%	5.9%	19 390 €/an	1 528 €/m ²
Pellegrue	923	38 km ²	24 h/km ²	37.1%	3.4%	19 040 €/an	1 092 €/m ²
Listrac-de-Durèze	134	5 km ²	27 h/km ²	46.3%	3.7%	23 370 €/an	2 053 €/m ²
Saint-Antoine-du-Queyret	62	6 km ²	10 h/km ²	53.2%	1.6%	NC	4 350 €/m ²
Massugas	214	14 km ²	15 h/km ²	49.1%	2.8%	19 150 €/an	2 403 €/m ²
Coubeyrac	74	5 km ²	15 h/km ²	39.2%	6.8%	NC	923 €/m ²
Saint-Ferme	328	20 km ²	16 h/km ²	46.3%	5.5%	20 850 €/an	1 008 €/m ²
Cleyrac	148	6 km ²	25 h/km ²	39.2%	0%	21 400 €/an	1 259 €/m ²
Mauriac	230	10 km ²	23 h/km ²	55.2%	4.3%	25 370 €/an	1 346 €/m ²
Caumont	133	7 km ²	19 h/km ²	43.6%	3%	22 860 €/an	1 286 €/m ²
Doulezon (1 avis)	286	7 km ²	41 h/km ²	45.8%	4.2%	21 410 €/an	1 553 €/m ²
Ruch	539	14 km ²	39 h/km ²	53.6%	3.5%	19 790 €/an	1 742 €/m ²
Rimons	198	14 km ²	14 h/km ²	53.5%	6.1%	19 930 €/an	974 €/m ²
Gensac (2 avis)	687	9 km ²	76 h/km ²	39.3%	6.7%	19 930 €/an	1 045 €/m ²

bien-dans-ma-ville.fr



Vous aimez votre ville ? Notez-la !

Et faites-nous part de vos remarques constructives



Avec

BIEN dans ma **VILLE** 