



Version web

# Ville de Aurignac

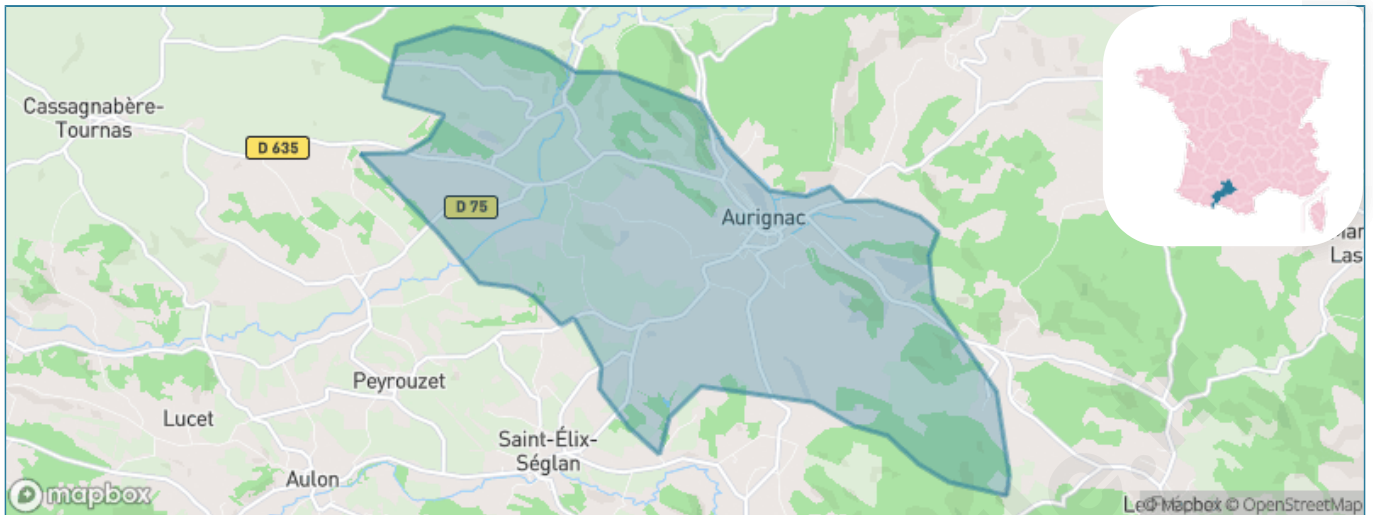
Présenté par

**BIEN** dans  
ma **VILLE** 

# Sommaire

Situation géographique .....	3
Statistiques sur la population .....	4
Evolution du nombre d'habitants .....	4
Tranche d'âge .....	5
0-14 ans .....	5
15-29 ans .....	5
30-44 ans .....	5
45-59 ans .....	5
60-74 ans .....	5
75-89 ans .....	5
90 ans et + .....	5
Activité professionnelle .....	5
Agriculteurs .....	5
Artisans, Commerçants .....	5
Cadres et sup. ....	5
Professions intermédiaires .....	5
Employé .....	5
Ouvrier .....	5
Retraité .....	5
Autres .....	5
Niveau de diplôme .....	6
Sans diplôme ou CEP .....	6
Brevet, BEPC, DNB .....	6
CAP-BEP ou équivalent .....	6
BAC ou équivalent .....	6
BAC+2 .....	6
BAC+3 ou +4 .....	6
BAC+5 ou plus .....	6
Composition des ménages .....	6
Couple sans enfant .....	6
Couple avec enfant(s) .....	6
Famille monoparentale .....	6
Colocation / Autre .....	6
Personnes seules .....	6
Profil électoraux .....	7
Premier tour .....	7
Sécurité .....	8
Evolution du nombre d'infractions .....	8
Pour comparer .....	9
Services à la population .....	10
Commerce .....	10
Éducation .....	10
Villes autour de Aurignac .....	11
Avis sur la ville de Aurignac .....	12
Moyenne par critère .....	12
Villes autour de Aurignac .....	12
Répartition des avis par note .....	12
Répartition des avis par note .....	12

# Situation géographique



## i Informations clés

- **Région** : Occitanie
- **Département** : Haute-Garonne
- **Code postal** : 31420
- **Superficie** : 18 km<sup>2</sup>



# Statistiques sur la population



Nombre d'habitants

**1 229**



Age moyen

**43 ans**



Pop active

**36%**



Taux chômage

**8.1%**



Pop densité

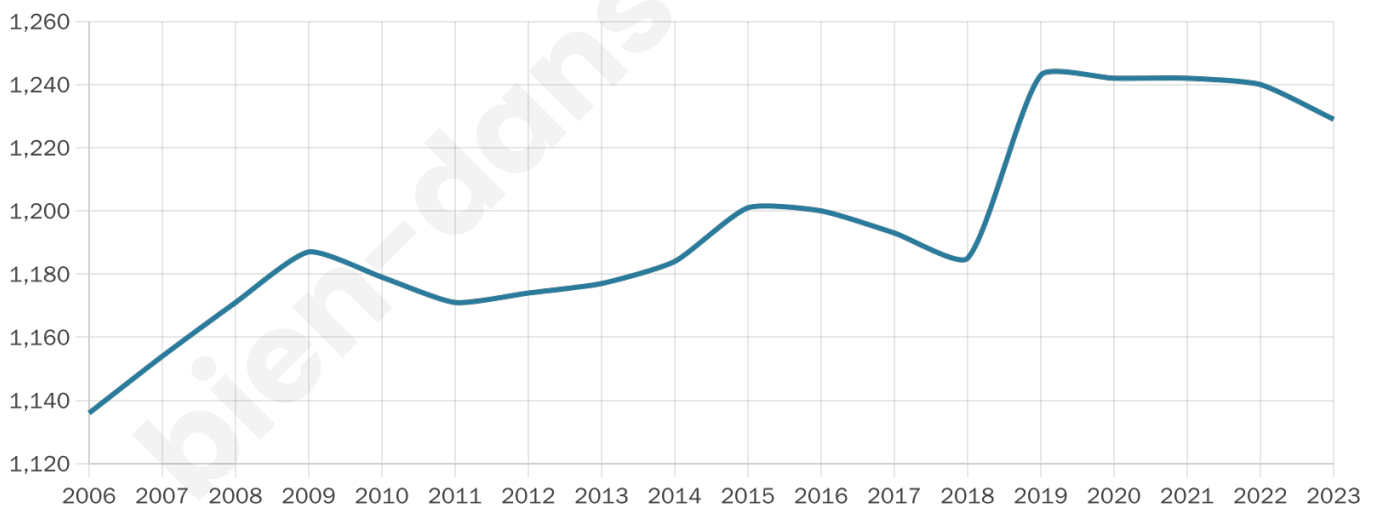
**68 h/km<sup>2</sup>**



Revenu moyen

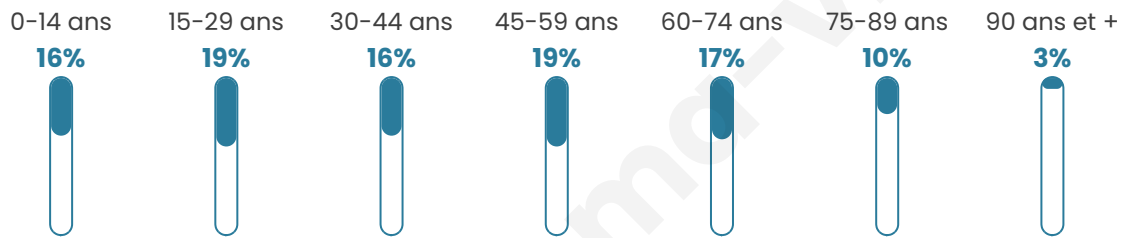
**20 520 €/an**

## Evolution du nombre d'habitants

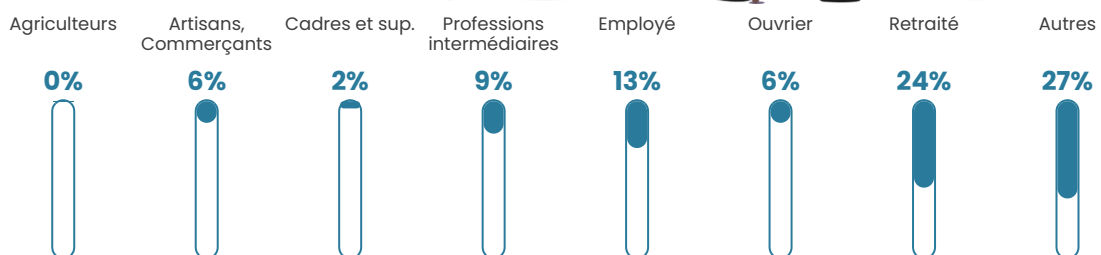


Sources : Institut national de la statistique et des études économiques (insee) selon Les dernières parutions officielles de 2024 portant sur les années 2020, 2021 et 2022.


## Tranche d'âge




## Activité professionnelle



## Niveau de diplôme










## Composition des ménages





# Profils électoraux

## Premier tour

	Emmanuel MACRON	24.54 %
	Jean-Luc MÉLENCHON	23.81 %
	Marine LE PEN	18.86 %
	Éric ZEMMOUR	8.24 %
	Jean LASSALLE	4.76 %
	Yannick JADOT	4.76 %
	Anne HIDALGO	4.40 %
	Valérie PÉCRESSE	4.40 %
	Fabien ROUSSEL	2.56 %
	Nicolas DUPONT-AIGNAN	1.65 %
	Philippe POUTOU	1.10 %
	Nathalie ARTHAUD	0.92 %

## Second tour

	Emmanuel MACRON	59,24 %
	Marine LE PEN	40,76 %

### 727 inscrits

Participation : 74.42%

Votes blancs : 7.95%

Votes nuls : 4.07%

### 727 inscrits

Participation : 77.72%

Votes blancs : 1.59%

Votes nuls : 1.77%

# Sécurité



Agressions physiques / sexuelles

**0**



Cambriolages

**0**



Vols / dégradations

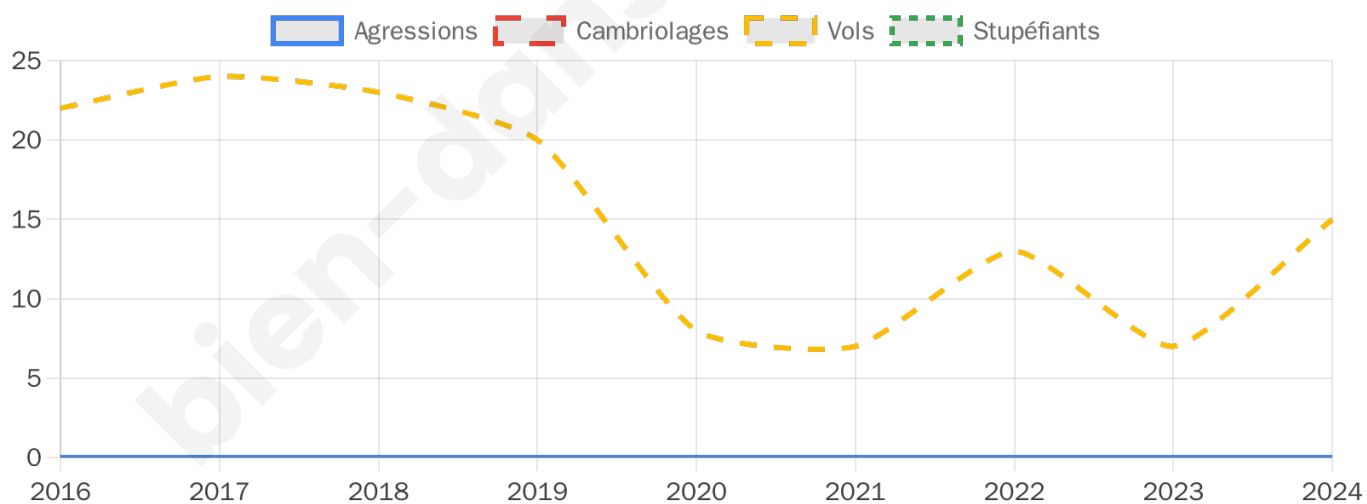
**15**



Stupéfiants

**0**

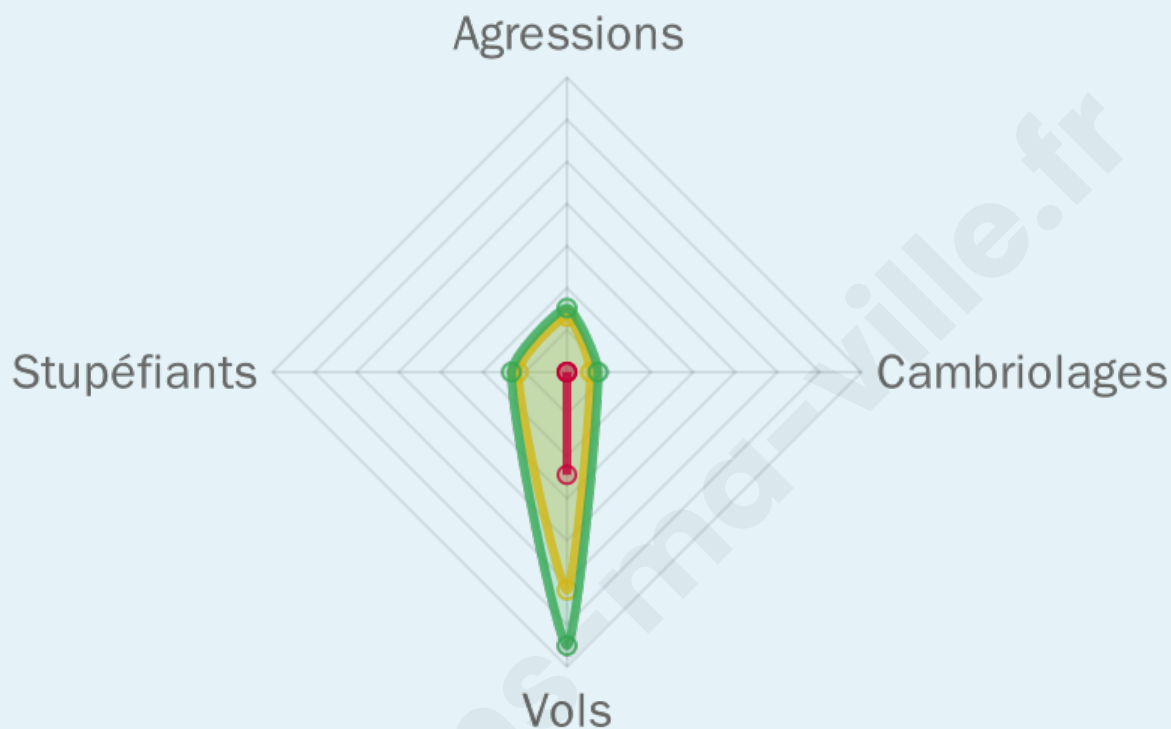
## Evolution du nombre d'infractions



## Pour comparer

(en proportion du nombre d'habitants)

■ Ville ■ Département ■ Région



Sources : Bases statistiques communale, départementale et régionale de la délinquance enregistrée par la police et la gendarmerie nationales selon les dernières parutions officielles de 2025 portant sur l'année 2024 ([data.gouv](https://data.gouv.fr)).

Agressions physiques / sexuelles : Violences sexuelles, coups et blessures volontaires intrafamiliaux, coups et blessures volontaires, autres coups, blessures volontaires et vols violents sans arme.

Cambriolages : Cambriolages de logements.

Vols : Vols avec armes, vols d'accessoires sur véhicules, vols dans les véhicules, vols de véhicules, vols sans violence contre des personnes, destructions, dégradations volontaires et escroqueries.

Stupéfiants : Trafic de stupéfiants dont (AFD) et usage de stupéfiants.

# Services à la population



## Commerce

Hypermarché	X <u>Estancarbon</u> 15km
Supermarché	1
Superette	X <u>Boussens</u> 8km
Boulangerie	2
Boucherie	1
Restaurant	4
Garage	2
Station-service	1
Banque	2
La poste	X <u>Boussens</u> 8km
Coiffeur	2
Tabac	1
Bars / discothèque	2
Bibliothèque	X <u>Cadeillan</u> 22km
Cinéma	1
Vétérinaire	3



## Santé

Pharmacie	1
Hôpital	X <u>Salies-du-Salat</u> 14km
Laboratoire d'analyses médicales	X <u>Cazères</u> 17km
Etablissement pour handicapé	3
EHPA	1
Médecin	5
Dentiste	1
Chirurgien	X <u>Saint-Gaudens</u> 18km
Dermatologue	X <u>Carbonne</u> 29km
Anesthésiste	X <u>Muret</u> 46km
Gastro-entérologue	X <u>Muret</u> 46km
Gynécologue	X <u>Saint-Gaudens</u> 17km
Cancérologue	X <u>Muret</u> 46km
Neurologue	X <u>Saint-Gaudens</u> 16km
Ophthalmologue	X <u>Martres-Tolosane</u> 11km
ORL	X <u>Muret</u> 45km
Cardiologue	X <u>Saint-Gaudens</u> 18km
Pédiatre	X <u>Muret</u> 46km
Pneumologue	X <u>Saint-Plancard</u> 25km
Psychologue	X <u>Saint-Michel</u> 17km
Radiologue	X <u>Saint-Gaudens</u> 17km
Rhumatologue	X <u>Saint-Gaudens</u> 16km
Sage-femme	X <u>Saint-Martory</u> 10km



## Éducation

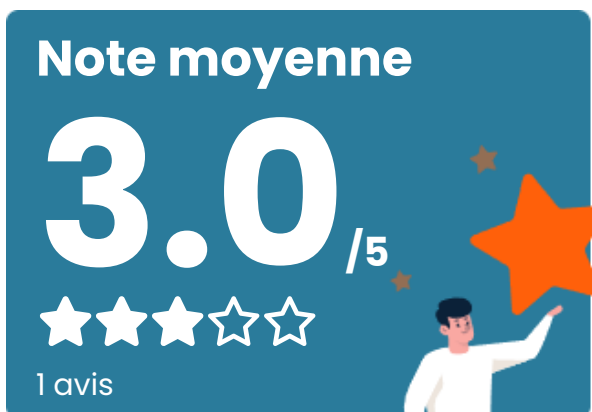
Crèche	X <u>Arnaud-Guilhem</u> 7km
Ecole maternelle Public	1
Ecole maternelle Privé	X <u>Plaisance-du-Touch</u> 51km
Ecole primaire Public	1
Ecole primaire Privé	X <u>Castelnau-Picampeau</u> 14km
Collège Public	1
Collège Privé	X <u>Castelnau-Picampeau</u> 14km
Lycée Public	X <u>Cazères</u> 16km
Lycée Privé	X <u>Saint-Gaudens</u> 18km

Sources : Base Sirene des entreprises et de leurs établissements selon les dernières parutions officielles de 2025 portant sur l'année 2024 ([data.gouv.fr](https://data.gouv.fr)). Liste, localisation et tarifs des professionnels de santé selon les dernières parutions officielles de 2025 portant sur l'année 2024 ([opendatasoft.com](https://opendatasoft.com)) et FINISS Extraction du Fichier des établissements selon les dernières parutions officielles de 2025 portant sur l'année 2024 ([data.gouv.fr](https://data.gouv.fr)). Adresse et géolocalisation des établissements d'enseignement du premier et second degrés selon les dernières parutions officielles de 2025 portant sur l'année 2024 ([data.education.gouv.fr](https://data.education.gouv.fr))

## Villes autour de Aurignac

Ville	Habitants	Superficie	Pop densité	Pop active	Taux chômage	Revenu moyen	Prix immobilier
Boussan	227	12 km <sup>2</sup>	19 h/km <sup>2</sup>	40.5%	3.1%	21 850 €/an	1 211 €/m <sup>2</sup>
Saint-Élix-Séglan	51	2 km <sup>2</sup>	26 h/km <sup>2</sup>	47.1%	0%	NC	688 €/m <sup>2</sup>
Montoulieu-Saint-Bernard	230	4 km <sup>2</sup>	58 h/km <sup>2</sup>	38.3%	3.5%	23 840 €/an	1 739 €/m <sup>2</sup>
Bouzin	82	4 km <sup>2</sup>	21 h/km <sup>2</sup>	53.7%	2.4%	NC	NC
Cazeneuve-Montaut	82	4 km <sup>2</sup>	21 h/km <sup>2</sup>	48.8%	3.7%	NC	850 €/m <sup>2</sup>
Peyrouzet	81	4 km <sup>2</sup>	20 h/km <sup>2</sup>	34.6%	1.2%	NC	769 €/m <sup>2</sup>
Alan	292	11 km <sup>2</sup>	27 h/km <sup>2</sup>	42.1%	6.2%	23 630 €/an	1 000 €/m <sup>2</sup>
Marignac-Laspeyres	194	12 km <sup>2</sup>	16 h/km <sup>2</sup>	50.5%	4.6%	25 150 €/an	2 059 €/m <sup>2</sup>
Bachas	90	2 km <sup>2</sup>	45 h/km <sup>2</sup>	44.4%	7.8%	NC	2 344 €/m <sup>2</sup>
Le Fréchet	129	4 km <sup>2</sup>	32 h/km <sup>2</sup>	33.3%	2.3%	22 700 €/an	1 629 €/m <sup>2</sup>
Aulon	313	14 km <sup>2</sup>	22 h/km <sup>2</sup>	39.3%	4.8%	19 670 €/an	698 €/m <sup>2</sup>
Auzas (1 avis)	222	7 km <sup>2</sup>	32 h/km <sup>2</sup>	51.4%	8.6%	22 350 €/an	978 €/m <sup>2</sup>
Eoux	131	9 km <sup>2</sup>	15 h/km <sup>2</sup>	39.7%	3.1%	20 590 €/an	1 956 €/m <sup>2</sup>
Laffite-Toupière	98	4 km <sup>2</sup>	25 h/km <sup>2</sup>	48%	9.2%	NC	1 296 €/m <sup>2</sup>
Benque	177	11 km <sup>2</sup>	16 h/km <sup>2</sup>	43.5%	4%	23 820 €/an	917 €/m <sup>2</sup>

# Avis sur la ville de Aurignac



## Moyenne par critère



## Villes autour de Aurignac

Ville	Note globale	Sécurité	Éducation	Sport Loisir	Environnement	Vie pratique
Boussan	-	-	-	-	-	-
Saint-Élix-Séglan	-	-	-	-	-	-
Montoulieu-Saint-Bernard	-	-	-	-	-	-
Bouzin	-	-	-	-	-	-
Cazeneuve-Montaut	-	-	-	-	-	-
Peyrouzet	-	-	-	-	-	-
Alan	-	-	-	-	-	-
Marignac-Laspeyres	-	-	-	-	-	-
Bachas	-	-	-	-	-	-
Le Fréchet	-	-	-	-	-	-
Aulon	-	-	-	-	-	-
Auzas (1 avis)	<b>4.2</b>	<b>4.0</b>	<b>4.0</b>	<b>4.0</b>	<b>5.0</b>	<b>4.0</b>
Eoux	-	-	-	-	-	-
Laffite-Toupière	-	-	-	-	-	-
Benque	-	-	-	-	-	-



# **Vous aimez votre ville ? Notez-la !**

Et faites-nous part de vos remarques constructives



Avec

**BIEN** dans ma **VILLE** 