



Version web

# Ville de Auribail

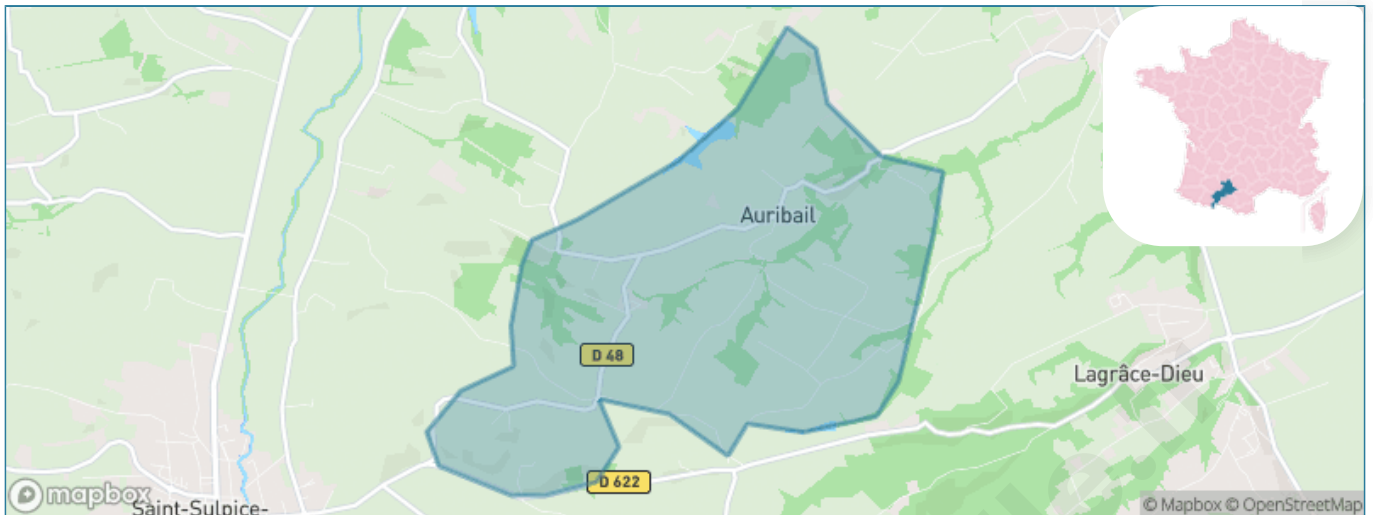
Présenté par

**BIEN** dans  
ma **VILLE** 

# Sommaire

Situation géographique .....	3
Statistiques sur la population .....	4
Evolution du nombre d'habitants .....	4
Tranche d'âge .....	5
0-14 ans .....	5
15-29 ans .....	5
30-44 ans .....	5
45-59 ans .....	5
60-74 ans .....	5
75-89 ans .....	5
90 ans et + .....	5
Activité professionnelle .....	5
Agriculteurs .....	5
Artisans, Commerçants .....	5
Cadres et sup. ....	5
Professions intermédiaires .....	5
Employé .....	5
Ouvrier .....	5
Retraité .....	5
Autres .....	5
Niveau de diplôme .....	6
Sans diplôme ou CEP .....	6
Brevet, BEPC, DNB .....	6
CAP-BEP ou équivalent .....	6
BAC ou équivalent .....	6
BAC+2 .....	6
BAC+3 ou +4 .....	6
BAC+5 ou plus .....	6
Composition des ménages .....	6
Couple sans enfant .....	6
Couple avec enfant(s) .....	6
Famille monoparentale .....	6
Colocation / Autre .....	6
Personnes seules .....	6
Profils électoraux .....	7
Premier tour .....	7
Sécurité .....	8
Evolution du nombre d'infractions .....	8
Pour comparer .....	9
Services à la population .....	10
Commerce .....	10
Éducation .....	10
Villes autour de Auribail .....	12

# Situation géographique



## i Informations clés

- **Région** : Occitanie
- **Département** : Haute-Garonne
- **Code postal** : 31190
- **Superficie** : 8 km<sup>2</sup>



# Statistiques sur la population



Nombre d'habitants

**193**



Age moyen

**42 ans**



Pop active

**52.3%**



Taux chômage

**5.9%**



Pop densité

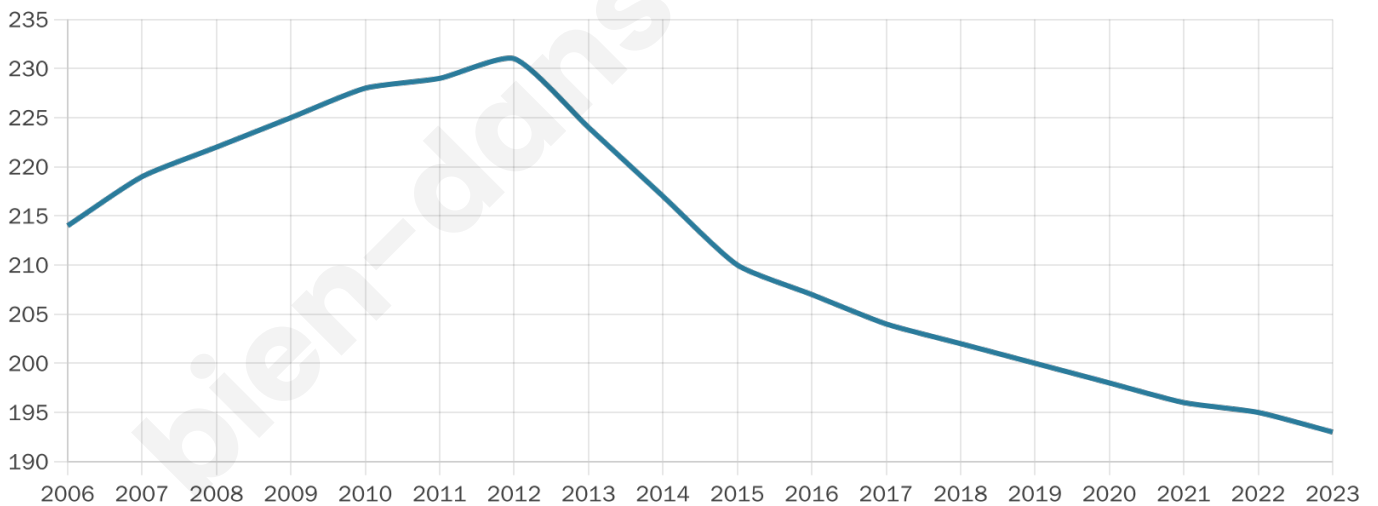
**24 h/km<sup>2</sup>**



Revenu moyen

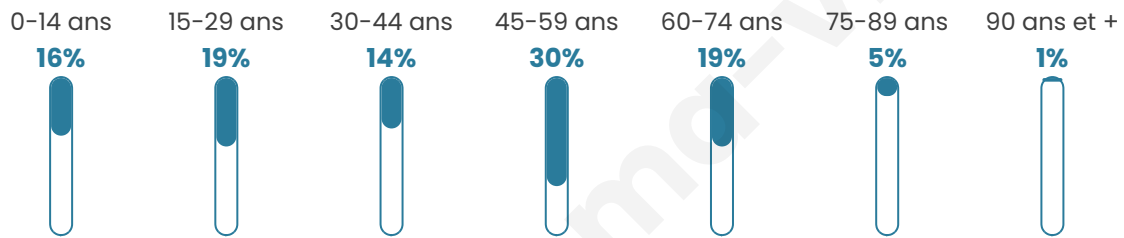
**24 140 €/an**

## Evolution du nombre d'habitants

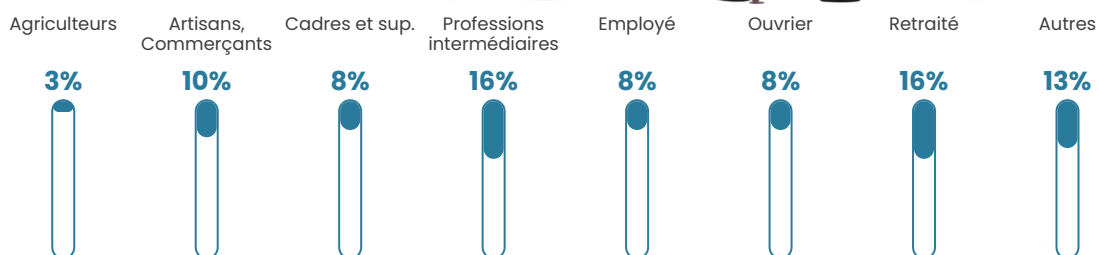


Sources : Institut national de la statistique et des études économiques (insee) selon Les dernières parutions officielles de 2024 portant sur les années 2020, 2021 et 2022.

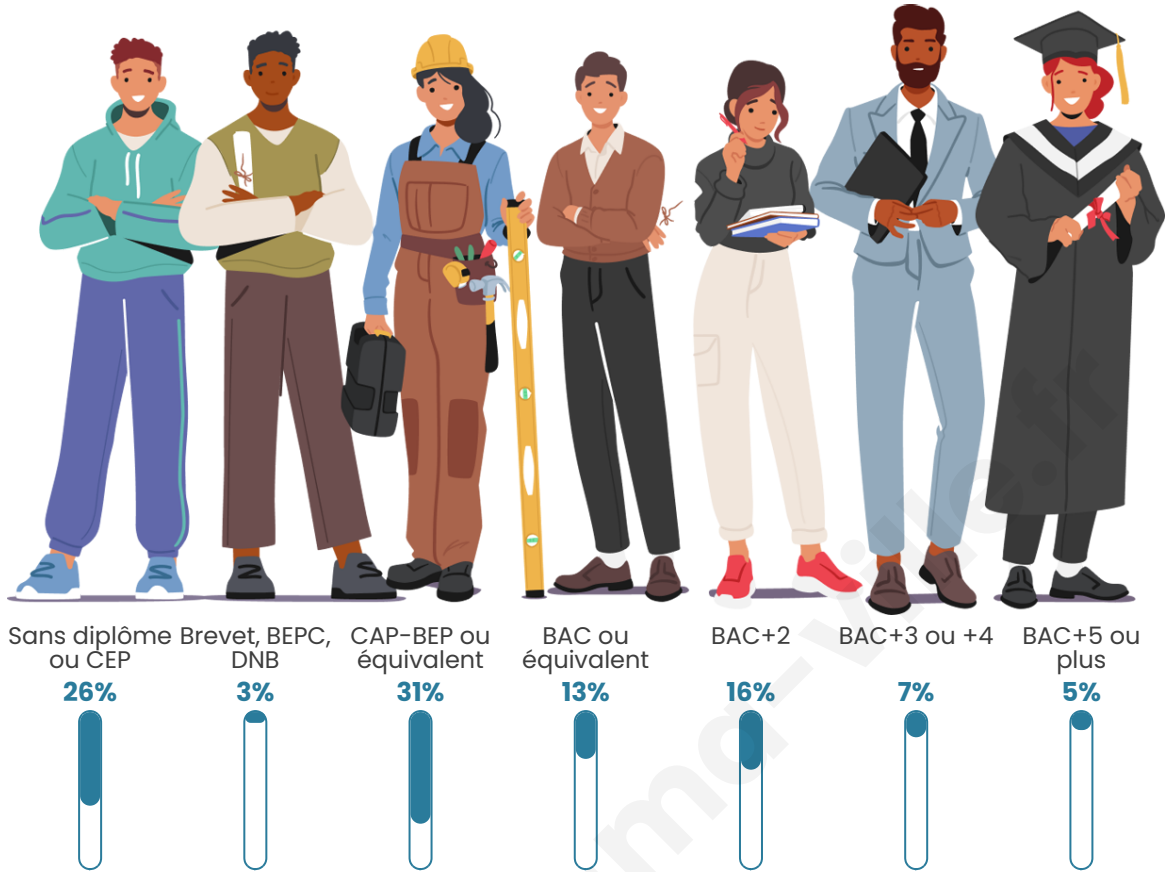
## Tranche d'âge




## Activité professionnelle



## Niveau de diplôme















## Composition des ménages



# Profils électoraux

## Premier tour

	Marine LE PEN	35.56 %
	Jean-Luc MÉLENCHON	19.26 %
	Emmanuel MACRON	17.04 %
	Jean LASSALLE	8.89 %
	Éric ZEMMOUR	8.89 %
	Valérie PÉCRESSE	4.44 %
	Anne HIDALGO	1.48 %
	Yannick JADOT	1.48 %
	Nicolas DUPONT-AIGNAN	1.48 %
	Nathalie ARTHAUD	0.74 %
	Philippe POUTOU	0.74 %
	Fabien ROUSSEL	0.00 %



### 187 inscrits

Participation : 73.26%

Votes blancs : 1.46%

Votes nuls : 0.00%

## Second tour

	Emmanuel MACRON	33,87 %
	Marine LE PEN	66,13 %

### 187 inscrits

Participation : 71.66%

Votes blancs : 4.48%

Votes nuls : 2.99%

# Sécurité



Agressions physiques / sexuelles

0



Cambriolages

0



Vols / dégradations

0



Stupéfiants

0

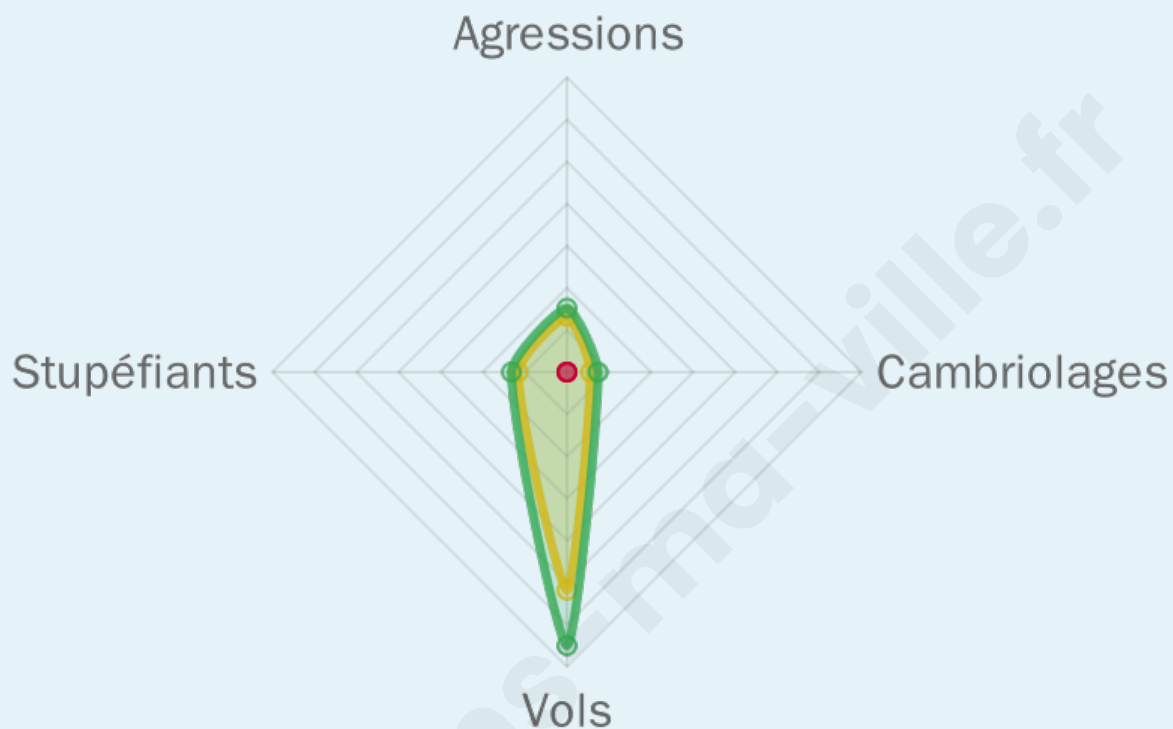
## Evolution du nombre d'infractions



## Pour comparer

(en proportion du nombre d'habitants)

■ Ville ■ Département ■ Région



Sources : Bases statistiques communale, départementale et régionale de la délinquance enregistrée par la police et la gendarmerie nationales selon les dernières parutions officielles de 2025 portant sur l'année 2024 ([data.gouv](https://data.gouv.fr)).

Agressions physiques / sexuelles : Violences sexuelles, coups et blessures volontaires intrafamiliaux, coups et blessures volontaires, autres coups, blessures volontaires et vols violents sans arme.

Cambriolages : Cambriolages de logements.

Vols : Vols avec armes, vols d'accessoires sur véhicules, vols dans les véhicules, vols de véhicules, vols sans violence contre des personnes, destructions, dégradations volontaires et escroqueries.

Stupéfiants : Trafic de stupéfiants dont (AFD) et usage de stupéfiants.

# Services à la population



## Commerce

Hypermarché	X <u>Eaunes</u> 8km
Supermarché	X <u>Auterive</u> 6km
Superette	X <u>Miremont</u> 4km
Boulangerie	X <u>Miremont</u> 4km
Boucherie	X <u>Auterive</u> 5km
Restaurant	X <u>Miremont</u> 5km
Garage	X <u>Lagrâce-Dieu</u> 3km
Station-service	X <u>Saint-Sulpice-sur-Lèze</u> 4km
Banque	X <u>Saint-Sulpice-sur-Lèze</u> 5km
La poste	X <u>Miremont</u> 3km
Coiffeur	X <u>Lagrâce-Dieu</u> 3km
Tabac	X <u>Saint-Sulpice-sur-Lèze</u> 5km
Bars / discothèque	X <u>Beaumont-sur-Lèze</u> 4km
Bibliothèque	X <u>Muret</u> 13km
Cinéma	X <u>Auterive</u> 7km
Vétérinaire	X <u>Beaumont-sur-Lèze</u> 4km



## Santé

Pharmacie	X <u>Miremont</u> 4km
Hôpital	X <u>Toulouse</u> 23km
Laboratoire d'analyses médicales	X <u>Auterive</u> 7km
Etablissement pour handicapé	X <u>Lézat-sur-Lèze</u> 9km
EHPA	X <u>Saint-Sulpice-sur-Lèze</u> 6km
Médecin	X <u>Miremont</u> 4km
Dentiste	X <u>Saint-Sulpice-sur-Lèze</u> 6km
Chirurgien	X <u>Saint-Sulpice-sur-Lèze</u> 6km
Dermatologue	X <u>Muret</u> 14km
Anesthésiste	X <u>Muret</u> 14km
Gastro-entérologue	X <u>Muret</u> 14km
Gynécologue	X <u>Auterive</u> 7km
Cancérologue	X <u>Muret</u> 14km
Neurologue	X <u>Muret</u> 13km
Ophtalmologue	X <u>Muret</u> 12km
ORL	X <u>Muret</u> 13km
Cardiologue	X <u>Lagardelle-sur-Lèze</u> 8km
Pédiatre	X <u>Muret</u> 14km
Pneumologue	X <u>Muret</u> 14km
Psychologue	X <u>Eaunes</u> 9km
Radiologue	X <u>Auterive</u> 7km
Rhumatologue	X <u>Lagardelle-sur-Lèze</u> 8km
Sage-femme	X <u>Miremont</u> 4km



## Éducation

Crèche	X <u>Miremont</u> 3km
Ecole maternelle Public	X <u>Miremont</u> 4km
Ecole maternelle Privé	X <u>Plaisance-du-Touch</u> 24km
Ecole primaire Public	X <u>Lagrâce-Dieu</u> 3km
Ecole primaire Privé	X <u>Miremont</u> 3km
Collège Public	X <u>Auterive</u> 7km
Collège Privé	X <u>Longages</u> 13km
Lycée Public	X <u>Auterive</u> 7km
Lycée Privé	X <u>Auzeville-Tolosane</u> 22km

Sources : Base Sirene des entreprises et de leurs établissements selon les dernières parutions officielles de 2025 portant sur l'année 2024 ([data.gouv](#)). Liste, localisation et tarifs des professionnels de santé selon les dernières parutions officielles de 2025 portant sur l'année 2024 ([opendatasoft](#)) et FINISS Extraction du Fichier des établissements selon les dernières parutions officielles de 2025 portant sur

l'année 2024 ([data.gouv](https://data.gouv.fr)). Adresse et géolocalisation des établissements d'enseignement du premier et second degrés selon les dernières parutions officielles de 2025 portant sur l'année 2024 ([data.education.gouv](https://data.education.gouv.fr))

bien-dans-ma-ville.fr

## Villes autour de Auribail

Ville	Habitants	Superficie	Pop densité	Pop active	Taux chômage	Revenu moyen	Prix immobilier
Lagrâce-Dieu (2 avis)	551	8 km <sup>2</sup>	69 h/km <sup>2</sup>	55%	4.4%	24 330 €/an	1 930 €/m <sup>2</sup>
Miremont (3 avis)	2 838	22 km <sup>2</sup>	129 h/km <sup>2</sup>	47%	3.5%	24 160 €/an	1 964 €/m <sup>2</sup>
Beaumont-sur-Lèze (1 avis)	1 647	26 km <sup>2</sup>	63 h/km <sup>2</sup>	50.4%	4.7%	25 190 €/an	2 119 €/m <sup>2</sup>
Saint-Sulpice-sur-Lèze (2 avis)	2 277	14 km <sup>2</sup>	163 h/km <sup>2</sup>	49.5%	5.7%	22 130 €/an	1 806 €/m <sup>2</sup>
Puydaniel (1 avis)	575	7 km <sup>2</sup>	82 h/km <sup>2</sup>	52.5%	3.3%	23 130 €/an	2 391 €/m <sup>2</sup>
Mauressac	492	4 km <sup>2</sup>	123 h/km <sup>2</sup>	51.4%	5.9%	24 170 €/an	1 686 €/m <sup>2</sup>
Esperce	296	16 km <sup>2</sup>	19 h/km <sup>2</sup>	44.6%	4.1%	24 620 €/an	2 022 €/m <sup>2</sup>
Grépiac	1 017	8 km <sup>2</sup>	127 h/km <sup>2</sup>	50%	4.6%	25 750 €/an	2 379 €/m <sup>2</sup>
Grazac	816	7 km <sup>2</sup>	117 h/km <sup>2</sup>	48.5%	4.2%	23 640 €/an	1 933 €/m <sup>2</sup>
Lagardelle-sur-Lèze (1 avis)	3 303	13 km <sup>2</sup>	254 h/km <sup>2</sup>	51.6%	3.5%	24 980 €/an	2 059 €/m <sup>2</sup>
Eaunes (2 avis)	6 539	15 km <sup>2</sup>	436 h/km <sup>2</sup>	51.5%	4.9%	24 230 €/an	2 168 €/m <sup>2</sup>
Lézat-sur-Lèze (1 avis)	2 321	40 km <sup>2</sup>	58 h/km <sup>2</sup>	44.4%	4%	21 870 €/an	1 556 €/m <sup>2</sup>
Auterive (13 avis)	10 456	36 km <sup>2</sup>	290 h/km <sup>2</sup>	45%	5.1%	22 080 €/an	1 712 €/m <sup>2</sup>
Caujac	869	10 km <sup>2</sup>	87 h/km <sup>2</sup>	50.3%	4.5%	23 300 €/an	1 774 €/m <sup>2</sup>
Noé	3 067	9 km <sup>2</sup>	341 h/km <sup>2</sup>	46.3%	5.7%	23 270 €/an	1 899 €/m <sup>2</sup>

bien-dans-ma-ville.fr



# Vous aimez votre ville ? Notez-la !

Et faites-nous part de vos remarques constructives



Avec

**BIEN** dans ma **VILLE** 