



Version web

# Ville de Auray

Présenté par

**BIEN** dans  
ma **VILLE** 

# Sommaire

|   |    |
|---|----|
| Situation géographique .....            | 3  |
| Statistiques sur la population .....    | 4  |
| Evolution du nombre d'habitants .....   | 4  |
| Tranche d'âge .....                     | 5  |
| 0-14 ans .....                          | 5  |
| 15-29 ans .....                         | 5  |
| 30-44 ans .....                         | 5  |
| 45-59 ans .....                         | 5  |
| 60-74 ans .....                         | 5  |
| 75-89 ans .....                         | 5  |
| 90 ans et + .....                       | 5  |
| Activité professionnelle .....          | 5  |
| Agriculteurs .....                      | 5  |
| Artisans, Commerçants .....             | 5  |
| Cadres et sup. ....                     | 5  |
| Professions intermédiaires .....        | 5  |
| Employé .....                           | 5  |
| Ouvrier .....                           | 5  |
| Retraité .....                          | 5  |
| Autres .....                            | 5  |
| Niveau de diplôme .....                 | 6  |
| Sans diplôme ou CEP .....               | 6  |
| Brevet, BEPC, DNB .....                 | 6  |
| CAP-BEP ou équivalent .....             | 6  |
| BAC ou équivalent .....                 | 6  |
| BAC+2 .....                             | 6  |
| BAC+3 ou +4 .....                       | 6  |
| BAC+5 ou plus .....                     | 6  |
| Composition des ménages .....           | 6  |
| Couple sans enfant .....                | 6  |
| Couple avec enfant(s) .....             | 6  |
| Famille monoparentale .....             | 6  |
| Colocation / Autre .....                | 6  |
| Personnes seules .....                  | 6  |
| Profil électoraux .....                 | 7  |
| Premier tour .....                      | 7  |
| Sécurité .....                          | 8  |
| Evolution du nombre d'infractions ..... | 8  |
| Pour comparer .....                     | 9  |
| Services à la population .....          | 10 |
| Commerce .....                          | 10 |
| Éducation .....                         | 10 |
| Villes autour de Auray .....            | 11 |
| Avis sur la ville de Auray .....        | 12 |
| Moyenne par critère .....               | 12 |
| Villes autour de Auray .....            | 12 |
| Répartition des avis par note .....     | 12 |
| Répartition des avis par note .....     | 12 |

# Situation géographique



## i Informations clés

- **Région** : Bretagne
- **Département** : Morbihan
- **Code postal** : 56400
- **Superficie** : 6 km<sup>2</sup>



# Statistiques sur la population



Nombre d'habitants

**14 207**



Age moyen

**46 ans**



Pop active

**43.4%**



Taux chômage

**10.9%**



Pop densité

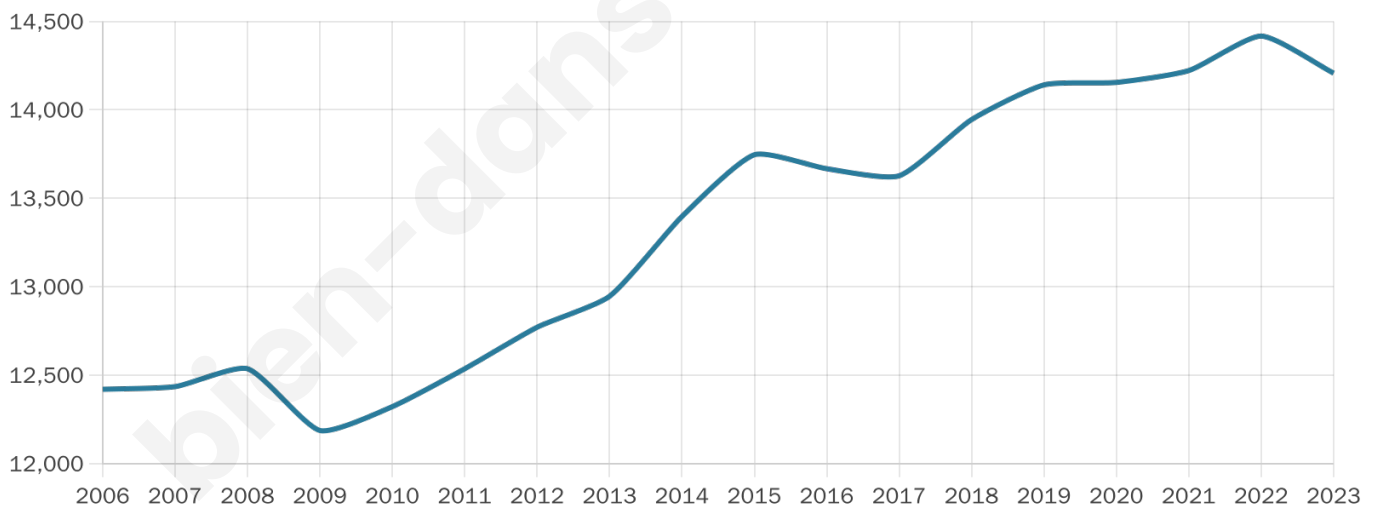
**2 368 h/km<sup>2</sup>**



Revenu moyen

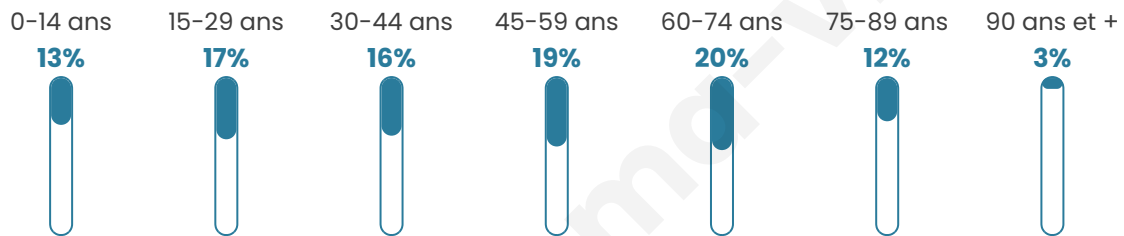
**22 470 €/an**

## Evolution du nombre d'habitants

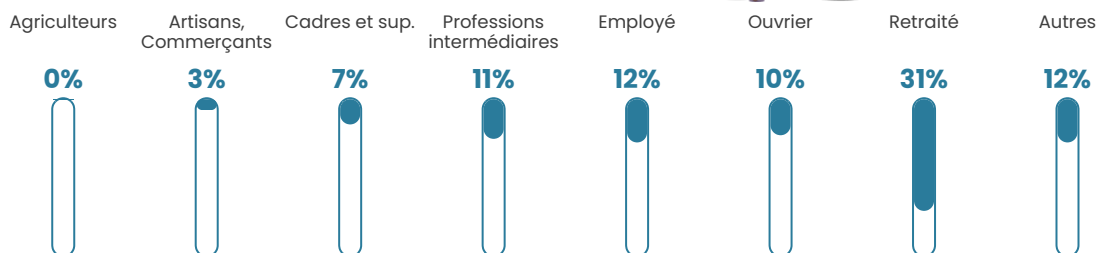


Sources : Institut national de la statistique et des études économiques (insee) selon Les dernières parutions officielles de 2024 portant sur les années 2020, 2021 et 2022.


## Tranche d'âge



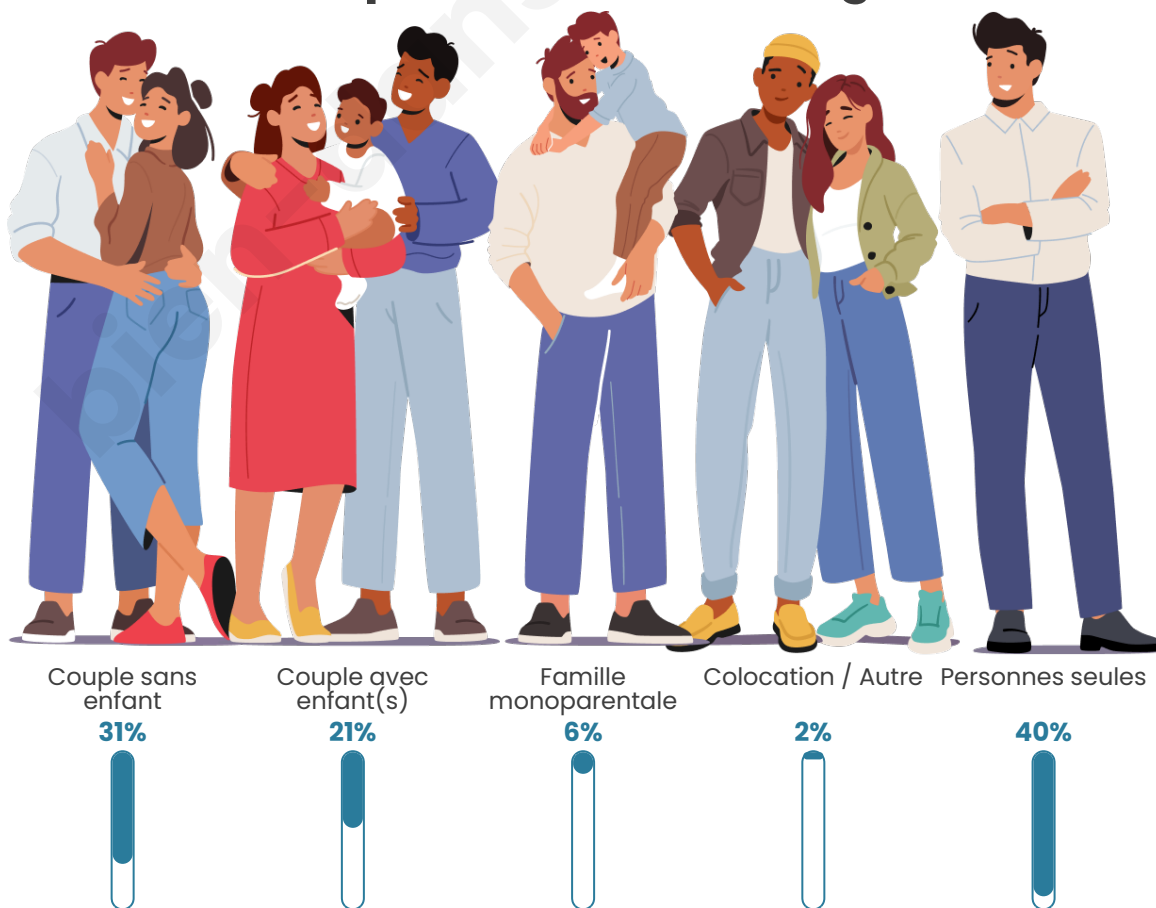
## Activité professionnelle



## Niveau de diplôme














## Composition des ménages



# Profils électoraux



## Premier tour

|   |                           |         |
|---|---------------------------|---------|
|    | Emmanuel<br>MACRON        | 33.73 % |
|    | Jean-Luc<br>MÉLENCHON     | 22.14 % |
|    | Marine LE PEN             | 16.93 % |
|    | Yannick JADOT             | 7.12 %  |
|    | Éric ZEMMOUR              | 5.70 %  |
|   | Valérie PÉCRESE           | 4.96 %  |
|  | Fabien ROUSSEL            | 2.23 %  |
|  | Jean LASSALLE             | 2.21 %  |
|  | Anne HIDALGO              | 1.82 %  |
|  | Nicolas DUPONT-<br>AIGNAN | 1.81 %  |
|  | Philippe POUTOU           | 0.85 %  |
|  | Nathalie ARTHAUD          | 0.51 %  |

### 10 114 inscrits

Participation : 79%  
Votes blancs : 1.14%  
Votes nuls : 0.45%

## Second tour

|   |                    |         |
|---|--------------------|---------|
|  | Emmanuel<br>MACRON | 69,54 % |
|  | Marine LE PEN      | 30,46 % |

### 10 115 inscrits

Participation : 76.35%  
Votes blancs : 7.26%  
Votes nuls : 2.2%

# Sécurité



Agressions physiques / sexuelles

**162**



Cambriolages

**32**



Vols / dégradations

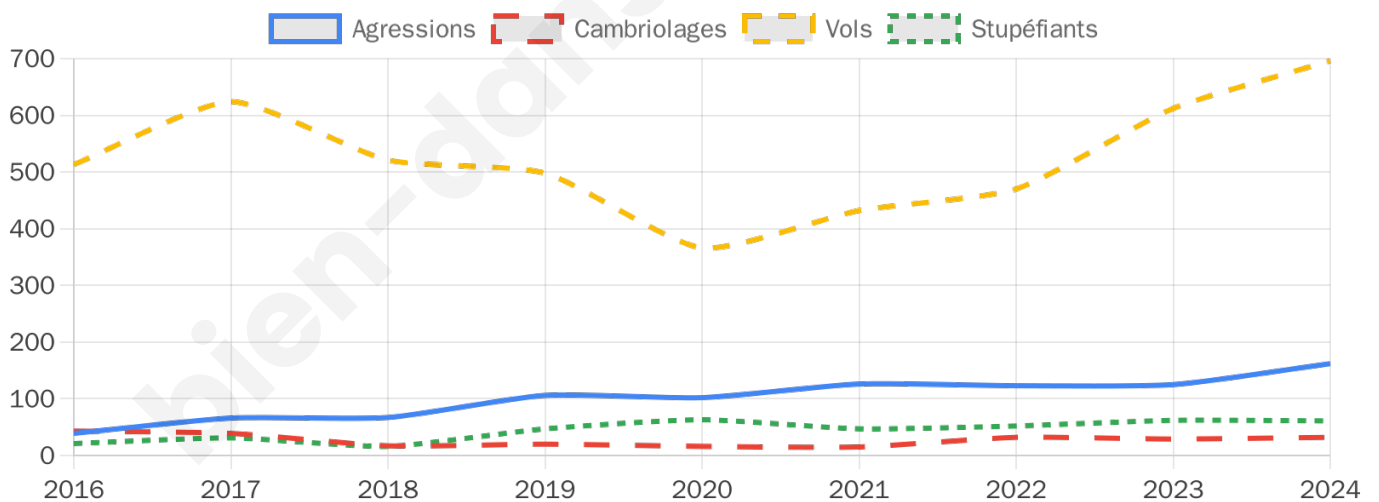
**696**



Stupéfiants

**61**

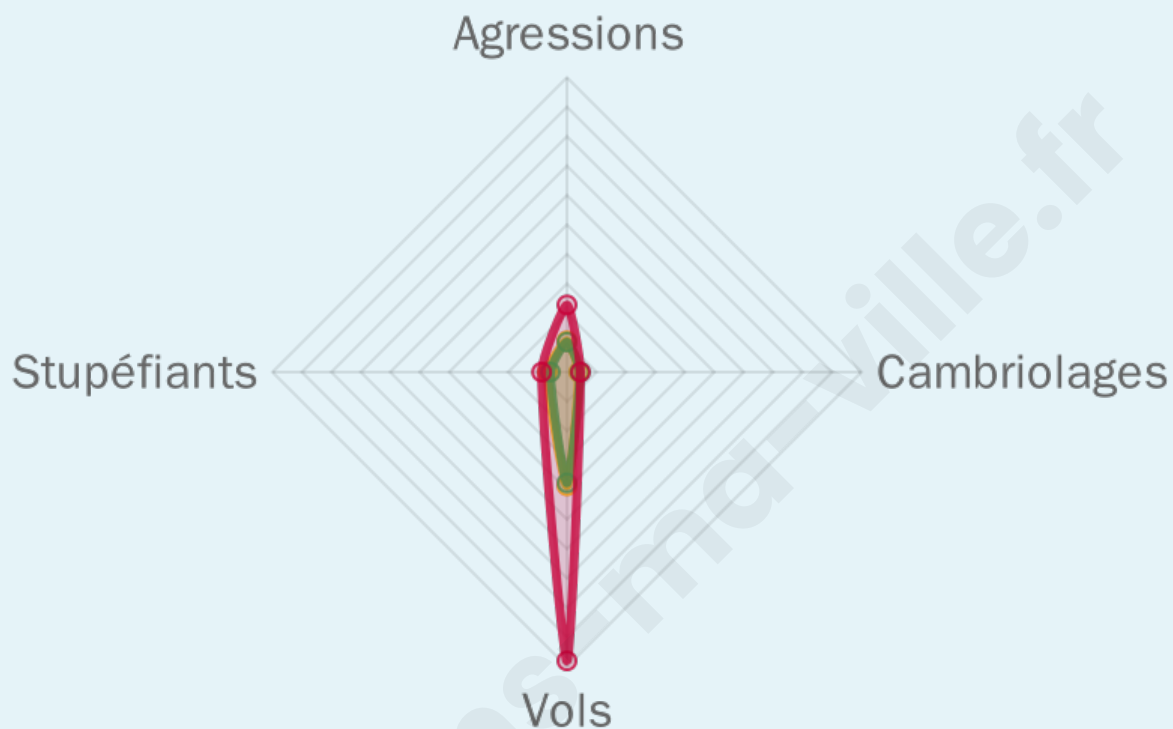
## Evolution du nombre d'infractions



## Pour comparer

(en proportion du nombre d'habitants)

■ Ville ■ Département ■ Région



Sources : Bases statistiques communale, départementale et régionale de la délinquance enregistrée par la police et la gendarmerie nationales selon les dernières parutions officielles de 2025 portant sur l'année 2024 ([data.gouv](https://data.gouv.fr)).

Agressions physiques / sexuelles : Violences sexuelles, coups et blessures volontaires intrafamiliaux, coups et blessures volontaires, autres coups, blessures volontaires et vols violents sans arme.

Cambriolages : Cambriolages de logements.

Vols : Vols avec armes, vols d'accessoires sur véhicules, vols dans les véhicules, vols de véhicules, vols sans violence contre des personnes, destructions, dégradations volontaires et escroqueries.

Stupéfiants : Trafic de stupéfiants dont (AFD) et usage de stupéfiants.

# Services à la population



## Commerce

|                    |    |
|--------------------|----|
| Hypermarché        | 1  |
| Supermarché        | 4  |
| Superette          | 14 |
| Boulangerie        | 11 |
| Boucherie          | 1  |
| Restaurant         | 46 |
| Garage             | 15 |
| Station-service    | 4  |
| Banque             | 11 |
| La poste           | 10 |
| Coiffeur           | 41 |
| Tabac              | 3  |
| Bars / discothèque | 19 |
| Bibliothèque       | 3  |
| Cinéma             | 1  |
| Vétérinaire        | 11 |



## Santé

|                                  |   |
|----------------------------------|---|
| Pharmacie                        | 5   |
| Hôpital                          | 1   |
| Laboratoire d'analyses médicales | 2   |
| Etablissement pour handicapé     | 7   |
| EHPA                             | 4   |
| Médecin                          | 19  |
| Dentiste                         | 8   |
| Chirurgien                       | X <a href="#">Vannes</a> 15km             |
| Dermatologue                     | X <a href="#">Sainte-Anne-d'Auray</a> 5km |
| Anesthésiste                     | X <a href="#">Vannes</a> 15km             |
| Gastro-entérologue               | X <a href="#">Vannes</a> 16km             |
| Gynécologue                      | 1   |
| Cancérologue                     | X <a href="#">Vannes</a> 16km             |
| Neurologue                       | X <a href="#">Vannes</a> 16km             |
| Ophthalmologue                   | 2   |
| ORL                              | 2   |
| Cardiologue                      | 3   |
| Pédiatre                         | X <a href="#">Pluneret</a> 2km            |
| Pneumologue                      | X <a href="#">Vannes</a> 16km             |
| Psychologue                      | 1   |
| Radiologue                       | 16  |
| Rhumatologue                     | X <a href="#">Vannes</a> 15km             |
| Sage-femme                       | 2   |



## Éducation

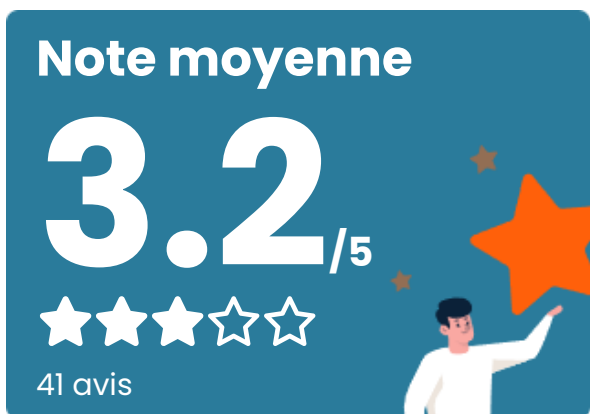
|                         |  |
|-------------------------|--|
| Crèche                  | 5  |
| Ecole maternelle Public | 1  |
| Ecole maternelle Privé  | X <a href="#">Saint-Nicolas-du-Tertre</a> 59km |
| Ecole primaire Public   | 3  |
| Ecole primaire Privé    | 3  |
| Collège Public          | 1  |
| Collège Privé           | X <a href="#">Brech</a> 3km                    |
| Lycée Public            | 2  |
| Lycée Privé             | 1  |

Sources : Base Sirene des entreprises et de leurs établissements selon les dernières parutions officielles de 2025 portant sur l'année 2024 ([data.gouv](#)). Liste, localisation et tarifs des professionnels de santé selon les dernières parutions officielles de 2025 portant sur l'année 2024 ([opendatasoft](#)) et FINISS Extraction du Fichier des établissements selon les dernières parutions officielles de 2025 portant sur l'année 2024 ([data.gouv](#)). Adresse et géolocalisation des établissements d'enseignement du premier et second degrés selon les dernières parutions officielles de 2025 portant sur l'année 2024 ([data.education.gouv](#))

## Villes autour de Auray

| Ville                       | Habitants | Superficie         | Pop densité           | Pop active | Taux chômage | Revenu moyen | Prix immobilier        |
|-----------------------------|-----------|--------------------|-----------------------|------------|--------------|--------------|------------------------|
| Pluneret (1 avis)           | 6 262     | 26 km <sup>2</sup> | 241 h/km <sup>2</sup> | 46.7%      | 3.4%         | 23 930 €/an  | 2 142 €/m <sup>2</sup> |
| Plougoumelen (2 avis)       | 2 664     | 21 km <sup>2</sup> | 127 h/km <sup>2</sup> | 46.3%      | 3.4%         | 26 200 €/an  | 2 525 €/m <sup>2</sup> |
| Brech (4 avis)              | 7 052     | 40 km <sup>2</sup> | 176 h/km <sup>2</sup> | 45.4%      | 2.8%         | 24 230 €/an  | 2 247 €/m <sup>2</sup> |
| Crach (5 avis)              | 3 423     | 30 km <sup>2</sup> | 114 h/km <sup>2</sup> | 37.9%      | 3.9%         | 25 590 €/an  | 2 746 €/m <sup>2</sup> |
| Ploemel (1 avis)            | 3 175     | 25 km <sup>2</sup> | 127 h/km <sup>2</sup> | 44.9%      | 3.9%         | 24 320 €/an  | 2 348 €/m <sup>2</sup> |
| Baden (7 avis)              | 5 086     | 23 km <sup>2</sup> | 221 h/km <sup>2</sup> | 34.9%      | 3.1%         | 28 080 €/an  | 3 642 €/m <sup>2</sup> |
| Ploeren (8 avis)            | 6 790     | 20 km <sup>2</sup> | 340 h/km <sup>2</sup> | 47.2%      | 4.4%         | 26 080 €/an  | 2 582 €/m <sup>2</sup> |
| Saint-Philibert (1 avis)    | 1 575     | 7 km <sup>2</sup>  | 225 h/km <sup>2</sup> | 33.7%      | 4.5%         | 25 680 €/an  | 3 810 €/m <sup>2</sup> |
| La Trinité-sur-Mer (2 avis) | 1 845     | 6 km <sup>2</sup>  | 308 h/km <sup>2</sup> | 30.6%      | 3%           | 29 180 €/an  | 4 549 €/m <sup>2</sup> |
| Locoal-Mendon (1 avis)      | 3 530     | 40 km <sup>2</sup> | 88 h/km <sup>2</sup>  | 47.6%      | 3.5%         | 23 900 €/an  | 2 184 €/m <sup>2</sup> |
| Plumergat (5 avis)          | 4 207     | 41 km <sup>2</sup> | 103 h/km <sup>2</sup> | 47.9%      | 4%           | 23 830 €/an  | 2 011 €/m <sup>2</sup> |
| Landaul (3 avis)            | 2 516     | 17 km <sup>2</sup> | 148 h/km <sup>2</sup> | 49.9%      | 3.5%         | 22 470 €/an  | 2 047 €/m <sup>2</sup> |
| Larmor-Baden                | 917       | 3 km <sup>2</sup>  | 306 h/km <sup>2</sup> | 29.9%      | 4.4%         | 28 400 €/an  | 4 755 €/m <sup>2</sup> |
| Pluvigner (6 avis)          | 7 682     | 82 km <sup>2</sup> | 94 h/km <sup>2</sup>  | 46.2%      | 3.7%         | 22 820 €/an  | 1 873 €/m <sup>2</sup> |
| Locmariaquer (3 avis)       | 1 577     | 11 km <sup>2</sup> | 143 h/km <sup>2</sup> | 32%        | 2%           | 25 250 €/an  | 3 467 €/m <sup>2</sup> |

# Avis sur la ville de Auray



## Moyenne par critère



## Villes autour de Auray

| Ville                       | Note globale | Sécurité | Éducation | Sport Loisir | Environnement | Vie pratique |
|-----------------------------|--------------|----------|-----------|--------------|---------------|--------------|
| Pluneret (1 avis)           | 3.0          | 1.0      | 4.0       | 3.0          | 3.0           | 4.0          |
| Plougoumelen (2 avis)       | 4.4          | 4.5      | 4.5       | 4.5          | 4.5           | 4.0          |
| Brech (4 avis)              | 3.7          | 4.5      | 3.8       | 3.8          | 4.5           | 2.0          |
| Crach (5 avis)              | 3.4          | 3.6      | 4.0       | 3.2          | 2.6           | 3.4          |
| Ploemel (1 avis)            | 4.2          | 4.0      | 4.0       | 4.0          | 5.0           | 4.0          |
| Baden (7 avis)              | 4.1          | 4.0      | 4.3       | 3.7          | 4.4           | 4.3          |
| Ploeren (8 avis)            | 3.9          | 3.9      | 4.1       | 3.5          | 4.0           | 4.1          |
| Saint-Philibert (1 avis)    | 3.2          | 4.0      | 3.0       | 3.0          | 4.0           | 2.0          |
| La Trinité-sur-Mer (2 avis) | 3.6          | 4.5      | 3.5       | 4.0          | 3.5           | 2.5          |
| Locoal-Mendon (1 avis)      | 5.0          | 5.0      | 5.0       | 5.0          | 5.0           | 5.0          |
| Plumergat (5 avis)          | 3.1          | 2.8      | 3.8       | 2.8          | 3.8           | 2.4          |
| Landaul (3 avis)            | 2.2          | 2.0      | 3.0       | 3.0          | 1.7           | 1.3          |
| Larmor-Baden                | -            | -        | -         | -            | -             | -            |
| Pluvigner (6 avis)          | 3.9          | 3.7      | 3.8       | 4.0          | 4.2           | 4.0          |
| Locmariaquer (3 avis)       | 1.7          | 2.0      | 1.0       | 1.7          | 3.0           | 1.0          |



# **Vous aimez votre ville ? Notez-la !**

Et faites-nous part de vos remarques constructives



Avec

**BIEN** dans ma **VILLE** 