



Version web

# Ville de Aunou-le-Faucon

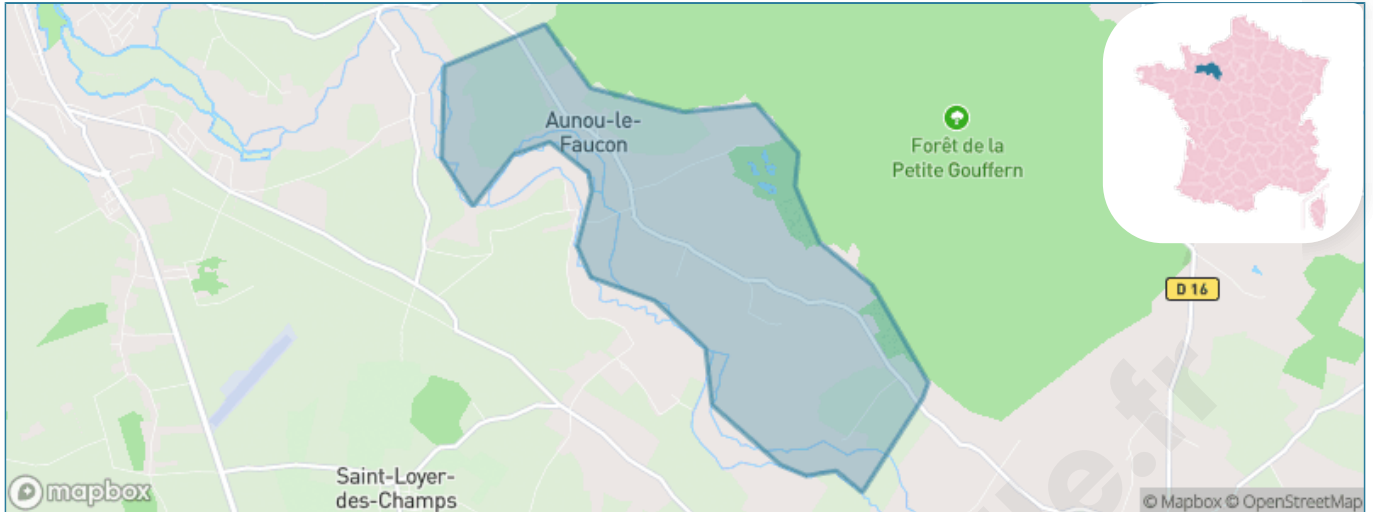
Présenté par

**BIEN** dans  
ma **VILLE** 

# Sommaire

Situation géographique .....	3
Statistiques sur la population .....	4
Evolution du nombre d'habitants .....	4
Tranche d'âge .....	5
<i>0-14 ans</i> .....	5
<i>15-29 ans</i> .....	5
<i>30-44 ans</i> .....	5
<i>45-59 ans</i> .....	5
<i>60-74 ans</i> .....	5
<i>75-89 ans</i> .....	5
<i>90 ans et +</i> .....	5
Activité professionnelle .....	5
<i>Agriculteurs</i> .....	5
<i>Artisans, Commerçants</i> .....	5
<i>Cadres et sup.</i> .....	5
<i>Professions intermédiaires</i> .....	5
<i>Employé</i> .....	5
<i>Ouvrier</i> .....	5
<i>Retraité</i> .....	5
<i>Autres</i> .....	5
Niveau de diplôme .....	6
<i>Sans diplôme ou CEP</i> .....	6
<i>Brevet, BEPC, DNB</i> .....	6
<i>CAP-BEP ou équivalent</i> .....	6
<i>BAC ou équivalent</i> .....	6
<i>BAC+2</i> .....	6
<i>BAC+3 ou +4</i> .....	6
<i>BAC+5 ou plus</i> .....	6
Composition des ménages .....	6
<i>Couple sans enfant</i> .....	6
<i>Couple avec enfant(s)</i> .....	6
<i>Famille monoparentale</i> .....	6
<i>Colocation / Autre</i> .....	6
<i>Personnes seules</i> .....	6
Profils électoraux .....	7
<i>Premier tour</i> .....	7
Sécurité .....	8
<i>Evolution du nombre d'infractions</i> .....	8
<i>Pour comparer</i> .....	9
Services à la population .....	10
<i>Commerce</i> .....	10
<i>Éducation</i> .....	10
<i>Villes autour de Aunou-le-Faucon</i> .....	11

# Situation géographique



## i Informations clés

- **Région** : Normandie
- **Département** : Orne
- **Code postal** : 61200
- **Superficie** : 6 km<sup>2</sup>



# Statistiques sur la population



Nombre d'habitants

**246**



Age moyen

**43 ans**



Pop active

**46.3%**



Taux chômage

**2.1%**



Pop densité

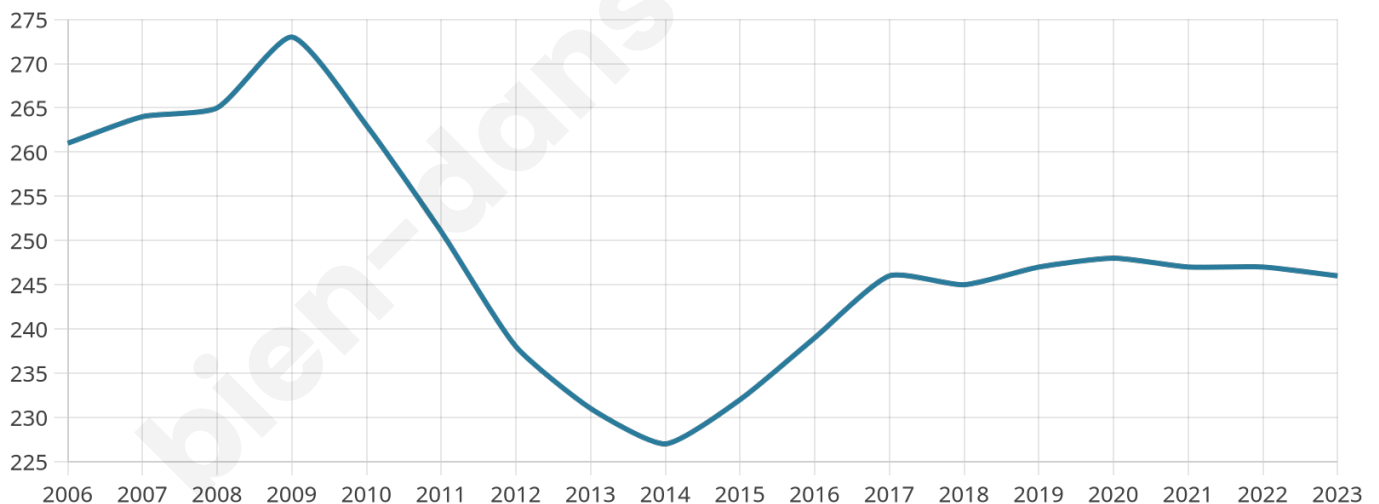
**41 h/km<sup>2</sup>**



Revenu moyen

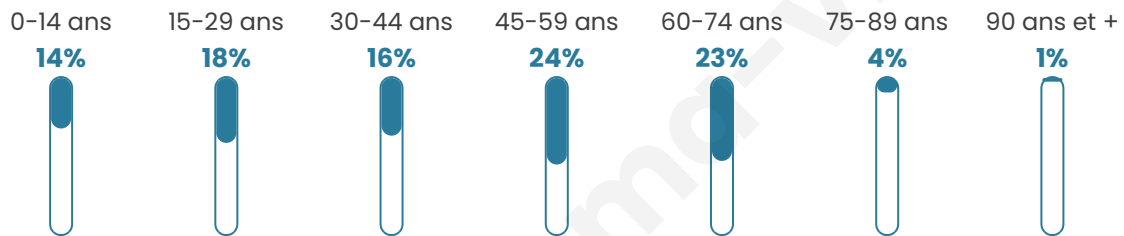
**25 920 €/an**

## Evolution du nombre d'habitants

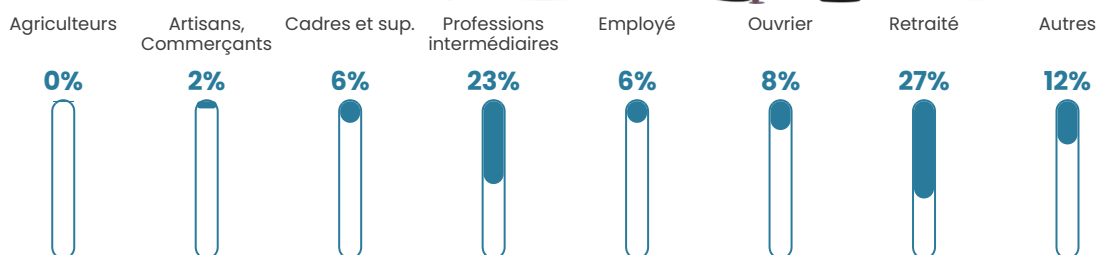


Sources : Institut national de la statistique et des études économiques (insee) selon Les dernières parutions officielles de 2024 portant sur les années 2020, 2021 et 2022.


## Tranche d'âge




## Activité professionnelle



## Niveau de diplôme














## Composition des ménages



# Profils électoraux

## Premier tour

	Emmanuel MACRON	29.21 %
	Marine LE PEN	25.84 %
	Jean-Luc MÉLENCHON	15.73 %
	Éric ZEMMOUR	7.30 %
	Valérie PÉCRESSÉ	6.18 %
	Fabien ROUSSEL	4.49 %
	Yannick JADOT	4.49 %
	Philippe POUTOU	1.69 %
	Nicolas DUPONT-AIGNAN	1.69 %
	Nathalie ARTHAUD	1.12 %
	Jean LASSALLE	1.12 %
	Anne HIDALGO	1.12 %



### 216 inscrits

Participation : 84.26%

Votes blancs : 1.10%

Votes nuls : 1.10%

## Second tour

	Emmanuel MACRON	58,54 %
	Marine LE PEN	41,46 %

### 216 inscrits

Participation : 84.72%

Votes blancs : 9.29%

Votes nuls : 1.09%

# Sécurité



Agressions physiques / sexuelles

0



Cambriolages

0



Vols / dégradations

0



Stupéfiants

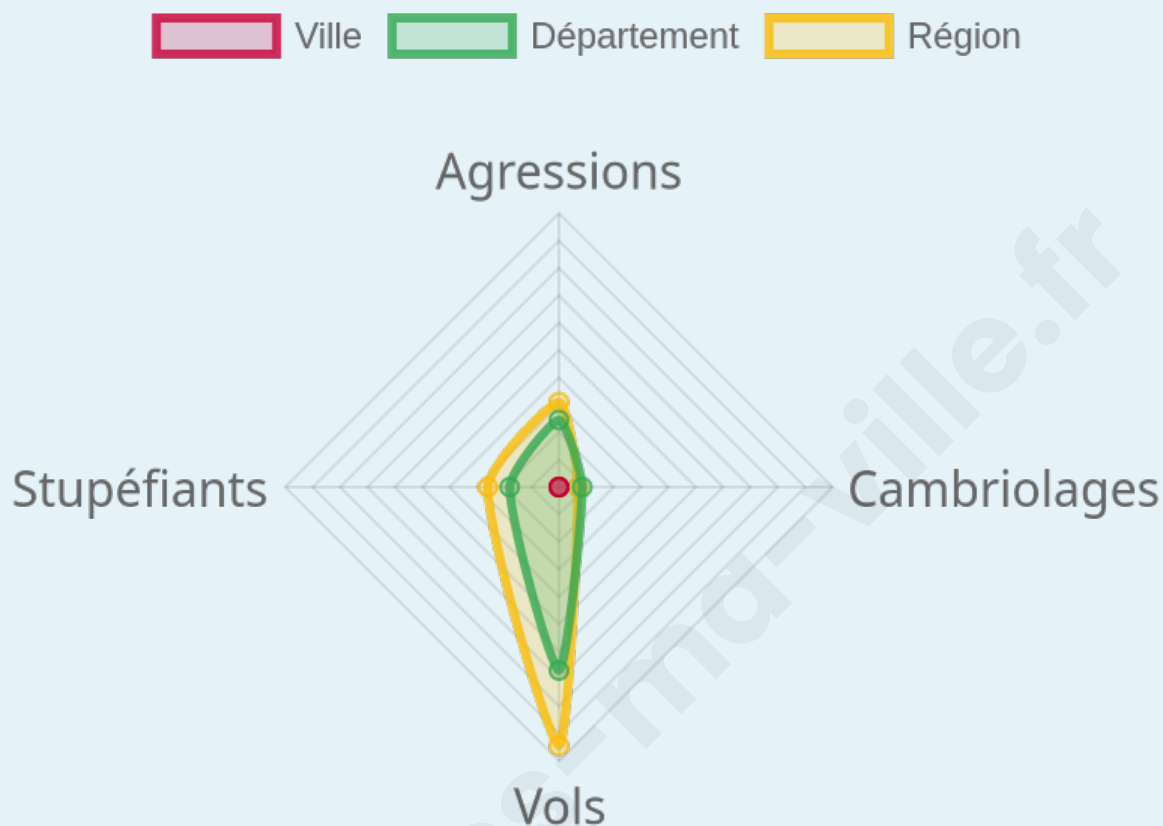
0

## Evolution du nombre d'infractions



## Pour comparer

(en proportion du nombre d'habitants)



Sources : Bases statistiques communale, départementale et régionale de la délinquance enregistrée par la police et la gendarmerie nationales selon les dernières parutions officielles de 2025 portant sur l'année 2024 ([data.gouv](https://data.gouv.fr)).

Agressions physiques / sexuelles : Violences sexuelles, coups et blessures volontaires intrafamiliaux, coups et blessures volontaires, autres coups, blessures volontaires et vols violents sans arme.

Cambriolages : Cambriolages de logements.

Vols : Vols avec armes, vols d'accessoires sur véhicules, vols dans les véhicules, vols de véhicules, vols sans violence contre des personnes, destructions, dégradations volontaires et escroqueries.

Stupéfiants : Trafic de stupéfiants dont (AFD) et usage de stupéfiants.

# Services à la population



## Commerce

Hypermarché	X <a href="#">Argentan</a> 4km
Supermarché	X <a href="#">Argentan</a> 3km
Superette	X <a href="#">Argentan</a> 4km
Boulangerie	X <a href="#">Argentan</a> 4km
Boucherie	X <a href="#">Argentan</a> 4km
Restaurant	X <a href="#">Argentan</a> 4km
Garage	X <a href="#">Gouffern en Auge</a> 3km
Station-service	X <a href="#">Argentan</a> 4km
Banque	X <a href="#">Argentan</a> 4km
La poste	X <a href="#">Argentan</a> 3km
Coiffeur	X <a href="#">Gouffern en Auge</a> 2km
Tabac	X <a href="#">Argentan</a> 4km
Bars / discothèque	X <a href="#">Argentan</a> 3km
Bibliothèque	X <a href="#">Gacé</a> 21km
Cinéma	X <a href="#">Trun</a> 12km
Vétérinaire	2



## Santé

Pharmacie	X <a href="#">Argentan</a> 3km
Hôpital	X <a href="#">Argentan</a> 4km
Laboratoire d'analyses médicales	X <a href="#">Argentan</a> 4km
Etablissement pour handicapé	X <a href="#">Argentan</a> 3km
EHPA	X <a href="#">Argentan</a> 4km
Médecin	X <a href="#">Argentan</a> 4km
Dentiste	X <a href="#">Argentan</a> 4km
Chirurgien	X <a href="#">Vimoutiers</a> 25km
Dermatologue	X <a href="#">Argentan</a> 4km
Anesthésiste	X <a href="#">Saint-Pierre-en-Auge</a> 32km
Gastro-entérologue	X <a href="#">Alençon</a> 33km
Gynécologue	X <a href="#">Argentan</a> 4km
Cancérologue	X <a href="#">Le Mans</a> 80km
Neurologue	X <a href="#">L'Aigle</a> 44km
Ophthalmologue	X <a href="#">Argentan</a> 5km
ORL	X <a href="#">Alençon</a> 35km
Cardiologue	X <a href="#">Argentan</a> 4km
Pédiatre	X <a href="#">Sées</a> 18km
Pneumologue	X <a href="#">Alençon</a> 34km
Psychologue	X <a href="#">Morteaux-Couliboeuf</a> 24km
Radiologue	X <a href="#">Alençon</a> 34km
Rhumatologue	X <a href="#">Alençon</a> 34km
Sage-femme	X <a href="#">Argentan</a> 4km



## Éducation

Crèche	X <a href="#">Argentan</a> 3km
Ecole maternelle Public	X <a href="#">Le Merlerault</a> 16km
Ecole maternelle Privé	X <a href="#">Caen</a> 56km
Ecole primaire Public	X <a href="#">Gouffern en Auge</a> 2km
Ecole primaire Privé	X <a href="#">Argentan</a> 4km
Collège Public	X <a href="#">Argentan</a> 4km
Collège Privé	X <a href="#">Argentan</a> 4km
Lycée Public	X <a href="#">Argentan</a> 4km
Lycée Privé	X <a href="#">Argentan</a> 4km

Sources : Base Sirene des entreprises et de leurs établissements selon les dernières parutions officielles de 2025 portant sur l'année 2024 ([data.gouv](#)). Liste, localisation et tarifs des professionnels de santé selon les dernières parutions officielles de 2025 portant sur l'année 2024 ([opendatasoft](#)) et FINISS Extraction du Fichier des établissements selon les dernières parutions officielles de 2025 portant sur l'année 2024 ([data.gouv](#)). Adresse et géolocalisation des établissements d'enseignement du premier et second degrés selon les dernières parutions officielles de 2025 portant sur l'année 2024 ([data.education.gouv](#))

## Villes autour de Aunou-le-Faucon

Ville	Habitants	Superficie	Pop densité	Pop active	Taux chômage	Revenu moyen	Prix immobilier
Juvigny-sur-Orne	106	3 km <sup>2</sup>	35 h/km <sup>2</sup>	64.2%	1.9%	23 530 €/an	NC
Sai	230	5 km <sup>2</sup>	46 h/km <sup>2</sup>	43.5%	3.9%	22 930 €/an	726 €/m <sup>2</sup>
Gouffern en Auge (3 avis)	3 636	165 km <sup>2</sup>	22 h/km <sup>2</sup>	43.4%	3.1%	22 020 €/an	1 006 €/m <sup>2</sup>
Argentan (7 avis)	13 527	18 km <sup>2</sup>	752 h/km <sup>2</sup>	37.8%	7%	19 320 €/an	1 267 €/m <sup>2</sup>
Boissei-la-Lande	108	7 km <sup>2</sup>	15 h/km <sup>2</sup>	42.6%	4.6%	22 380 €/an	978 €/m <sup>2</sup>
Sarceaux	1 063	10 km <sup>2</sup>	106 h/km <sup>2</sup>	42.9%	3.3%	24 520 €/an	1 523 €/m <sup>2</sup>
Sévigny (1 avis)	308	7 km <sup>2</sup>	44 h/km <sup>2</sup>	39.9%	2.6%	23 100 €/an	565 €/m <sup>2</sup>
Médavy (1 avis)	152	4 km <sup>2</sup>	38 h/km <sup>2</sup>	50%	3.9%	22 360 €/an	894 €/m <sup>2</sup>
Almenêches	638	20 km <sup>2</sup>	32 h/km <sup>2</sup>	41.8%	5%	20 400 €/an	1 068 €/m <sup>2</sup>
Boischampré (1 avis)	1 169	46 km <sup>2</sup>	25 h/km <sup>2</sup>	48.5%	4%	23 390 €/an	1 133 €/m <sup>2</sup>
Moulins-sur-Orne	306	9 km <sup>2</sup>	34 h/km <sup>2</sup>	41.5%	2%	24 550 €/an	993 €/m <sup>2</sup>
Le Château-d'Almenêches	182	10 km <sup>2</sup>	18 h/km <sup>2</sup>	54.9%	3.8%	23 040 €/an	1 611 €/m <sup>2</sup>
Bailleul	609	16 km <sup>2</sup>	38 h/km <sup>2</sup>	43.3%	3%	21 980 €/an	1 080 €/m <sup>2</sup>
Le Pin-au-Haras	243	8 km <sup>2</sup>	30 h/km <sup>2</sup>	50.6%	2.1%	23 600 €/an	1 154 €/m <sup>2</sup>
Tournai-sur-Dive	295	12 km <sup>2</sup>	25 h/km <sup>2</sup>	46.8%	3.4%	23 350 €/an	1 102 €/m <sup>2</sup>

bien-dans-ma-ville.fr



# Vous aimez votre ville ? Notez-la !

Et faites-nous part de vos remarques constructives



Avec

**BIEN** dans ma **VILLE** 