



Version web

Ville de Aunay-les-Bois

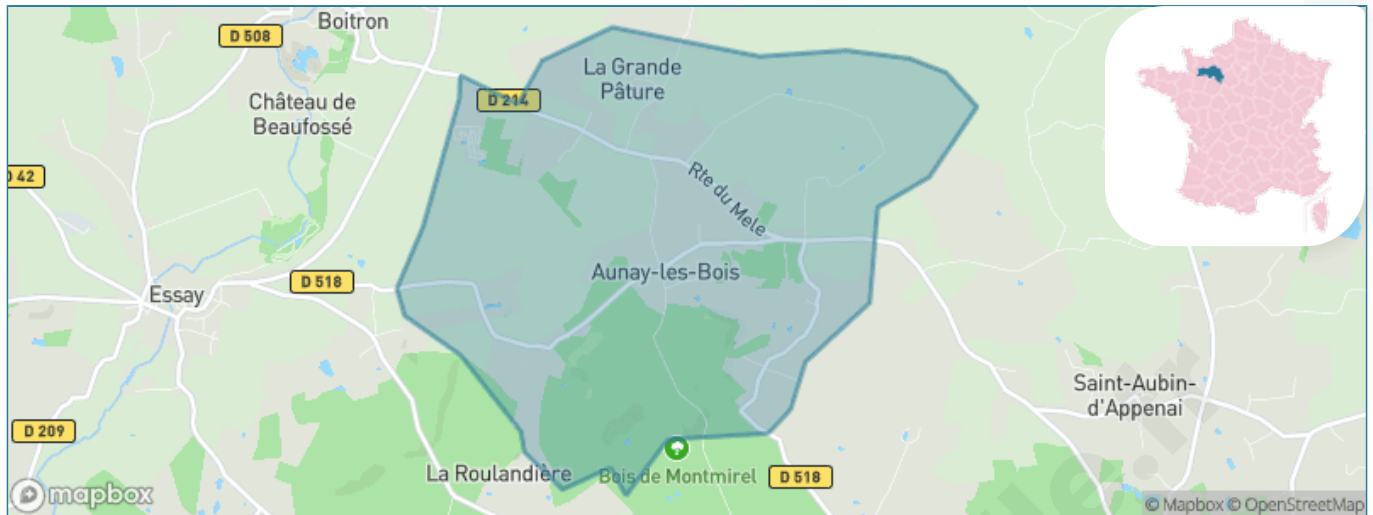
Présenté par



Sommaire

Situation géographique	3
Statistiques sur la population	4
Evolution du nombre d'habitants	4
Tranche d'âge	5
0-14 ans	5
15-29 ans	5
30-44 ans	5
45-59 ans	5
60-74 ans	5
75-89 ans	5
90 ans et +	5
Activité professionnelle	5
Agriculteurs	5
Artisans, Commerçants	5
Cadres et sup.	5
Professions intermédiaires	5
Employé	5
Ouvrier	5
Retraité	5
Autres	5
Niveau de diplôme	6
Sans diplôme ou CEP	6
Brevet, BEPC, DNB	6
CAP-BEP ou équivalent	6
BAC ou équivalent	6
BAC+2	6
BAC+3 ou +4	6
BAC+5 ou plus	6
Composition des ménages	6
Couple sans enfant	6
Couple avec enfant(s)	6
Famille monoparentale	6
Colocation / Autre	6
Personnes seules	6
Profils électoraux	7
Premier tour	7
Sécurité	8
Evolution du nombre d'infractions	8
Pour comparer	9
Services à la population	10
Commerce	10
Éducation	10
Villes autour de Aunay-les-Bois	11

Situation géographique



i Informations clés

- **Région** : Normandie
- **Département** : Orne
- **Code postal** : 61500
- **Superficie** : 8 km²



Statistiques sur la population



Nombre d'habitants

138



Age moyen

46 ans



Pop active

50.7%



Taux chômage

1.2%



Pop densité

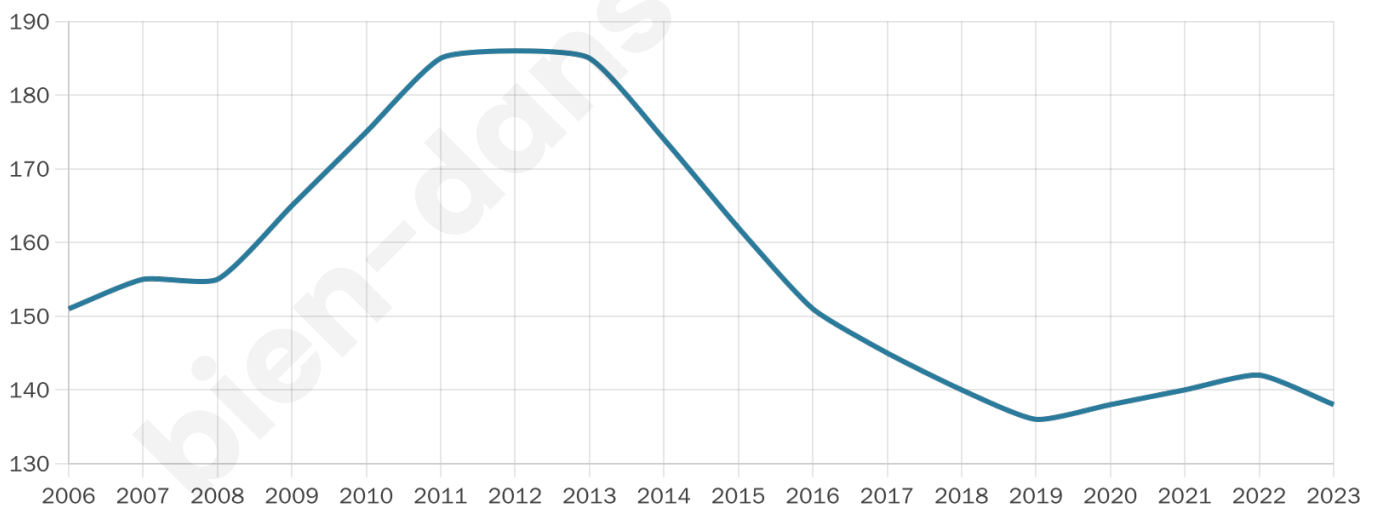
17 h/km²



Revenu moyen

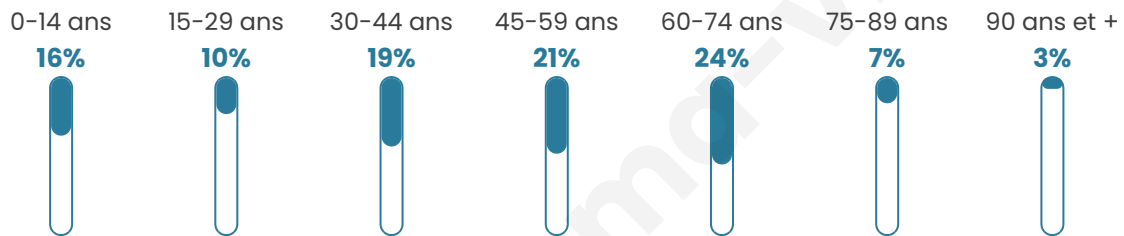
24 350 €/an

Evolution du nombre d'habitants

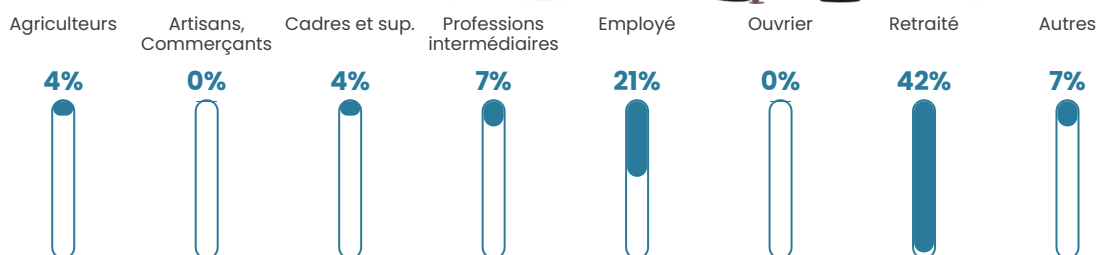


Sources : Institut national de la statistique et des études économiques (insee) selon Les dernières parutions officielles de 2024 portant sur les années 2020, 2021 et 2022.


Tranche d'âge




Activité professionnelle



Niveau de diplôme









Composition des ménages



Profils électoraux

Premier tour

	Marine LE PEN	30.56 %
	Emmanuel MACRON	23.15 %
	Jean-Luc MÉLENCHON	13.89 %
	Yannick JADOT	8.33 %
	Éric ZEMMOUR	7.41 %
	Jean LASSALLE	5.56 %
	Nicolas DUPONT-AIGNAN	4.63 %
	Philippe POUTOU	2.78 %
	Nathalie ARTHAUD	0.93 %
	Fabien ROUSSEL	0.93 %
	Anne HIDALGO	0.93 %
	Valérie PÉCRESSE	0.93 %



127 inscrits

Participation : 86.61%

Votes blancs : 1.82%

Votes nuls : 0.00%

Second tour

	Emmanuel MACRON	51,55 %
	Marine LE PEN	48,45 %

127 inscrits

Participation : 82.68%

Votes blancs : 6.67%

Votes nuls : 0.95%

Sécurité



Agressions physiques / sexuelles

0



Cambriolages

0



Vols / dégradations

0



Stupéfiants

0

Evolution du nombre d'infractions



Pour comparer

(en proportion du nombre d'habitants)



Sources : Bases statistiques communale, départementale et régionale de la délinquance enregistrée par la police et la gendarmerie nationales selon les dernières parutions officielles de 2025 portant sur l'année 2024 ([data.gouv](https://data.gouv.fr)).

Agressions physiques / sexuelles : Violences sexuelles, coups et blessures volontaires intrafamiliaux, coups et blessures volontaires, autres coups, blessures volontaires et vols violents sans arme.

Cambriolages : Cambriolages de logements.

Vols : Vols avec armes, vols d'accessoires sur véhicules, vols dans les véhicules, vols de véhicules, vols sans violence contre des personnes, destructions, dégradations volontaires et escroqueries.

Stupéfiants : Trafic de stupéfiants dont (AFD) et usage de stupéfiants.

Services à la population



Commerce

Hypermarché	X Saint-Langis-lès-Mortagne 17km
Supermarché	X Saint-Julien-sur-Sarthe 7km
Superette	X Le Mêle-sur-Sarthe 6km
Boulangerie	X Essay 4km
Boucherie	X Boitron 3km
Restaurant	X Le Mêle-sur-Sarthe 6km
Garage	X Essay 4km
Station-service	X Saint-Julien-sur-Sarthe 8km
Banque	X Le Mêle-sur-Sarthe 6km
La poste	X Les Ventes-de-Bourse 5km
Coiffeur	X Essay 4km
Tabac	X Sées 11km
Bars / discothèque	X Essay 4km
Bibliothèque	X Courtoimer 9km
Cinéma	X Sées 11km
Vétérinaire	X Saint-Julien-sur-Sarthe 7km



Santé

Pharmacie	X Le Mêle-sur-Sarthe 6km
Hôpital	X Mortagne-au-Perche 19km
Laboratoire d'analyses médicales	X Sées 11km
Etablissement pour handicapé	X La Chapelle-près-Sées 11km
EHPA	X Coulonges-sur-Sarthe 6km
Médecin	X Essay 4km
Dentiste	X Essay 4km
Chirurgien	X Mortagne-au-Perche 18km
Dermatologue	X Alençon 21km
Anesthésiste	X Alençon 21km
Gastro-entérologue	X Alençon 19km
Gynécologue	X Alençon 19km
Cancérologue	X Le Mans 60km
Neurologue	X L'Aigle 34km
Ophthalmologue	X Alençon 19km
ORL	X Alençon 21km
Cardiologue	X Mortagne-au-Perche 18km
Pédiatre	X Sées 11km
Pneumologue	X Alençon 21km
Psychologue	X Moulins-la-Marche 17km
Radiologue	X Alençon 20km
Rhumatologue	X Alençon 21km
Sage-femme	X Moulins-la-Marche 17km



Éducation

Crèche	X Boitron 3km
Ecole maternelle Public	X Sées 11km
Ecole maternelle Privé	X Le Mans 61km
Ecole primaire Public	X Montchevreil 4km
Ecole primaire Privé	X Le Mêle-sur-Sarthe 6km
Collège Public	X Le Mêle-sur-Sarthe 6km
Collège Privé	X Sées 11km
Lycée Public	X Sées 11km
Lycée Privé	X Sées 11km

Sources : Base Sirene des entreprises et de leurs établissements selon les dernières parutions officielles de 2025 portant sur l'année 2024 ([data.gouv](#)). Liste, localisation et tarifs des professionnels de santé selon les dernières parutions officielles de 2025 portant sur l'année 2024 ([opendatasoft](#)) et FINISS Extraction du Fichier des établissements selon les dernières parutions officielles de 2025 portant sur l'année 2024 ([data.gouv](#)). Adresse et géolocalisation des établissements d'enseignement du premier et second degrés selon les dernières parutions officielles de 2025 portant sur l'année 2024 ([data.education.gouv](#))

Villes autour de Aunay-les-Bois

Ville	Habitants	Superficie	Pop densité	Pop active	Taux chômage	Revenu moyen	Prix immobilier
Boitron	349	13 km ²	27 h/km ²	52.7%	2.6%	23 710 €/an	1 124 €/m ²
Saint-Aubin-d'Appenai	441	11 km ²	40 h/km ²	43.8%	1.6%	23 190 €/an	1 338 €/m ²
Essay	556	16 km ²	35 h/km ²	44.2%	5%	20 310 €/an	776 €/m ²
Marchemaisons	162	8 km ²	20 h/km ²	46.3%	2.5%	23 660 €/an	998 €/m ²
Le Ménil-Guyon	84	2 km ²	42 h/km ²	51.2%	6%	NC	963 €/m ²
Montchevrel	228	10 km ²	23 h/km ²	50%	4.8%	21 730 €/an	880 €/m ²
Les Ventes-de-Bourse	148	21 km ²	7 h/km ²	45.3%	4.7%	22 710 €/an	1 268 €/m ²
Laleu	362	11 km ²	33 h/km ²	42.3%	4.1%	22 100 €/an	1 469 €/m ²
Le Mêle-sur-Sarthe	659	0 km ²	659 h/km ²	41%	4.9%	19 190 €/an	943 €/m ²
Le Chalange	86	6 km ²	14 h/km ²	37.2%	5.8%	NC	1 374 €/m ²
Trémont	122	6 km ²	20 h/km ²	45.1%	0.8%	21 810 €/an	874 €/m ²
Saint-Léger-sur-Sarthe	320	13 km ²	25 h/km ²	42.5%	5.3%	20 950 €/an	1 018 €/m ²
Bursard	199	10 km ²	20 h/km ²	51.3%	4%	23 790 €/an	867 €/m ²
Gâprée	142	9 km ²	16 h/km ²	50%	4.2%	22 230 €/an	1 053 €/m ²
Neuilly-le-Bisson	276	6 km ²	46 h/km ²	55.8%	2.9%	24 240 €/an	1 048 €/m ²

bien-dans-ma-ville.fr



Vous aimez votre ville ? Notez-la !

Et faites-nous part de vos remarques constructives



Avec

BIEN dans ma **VILLE** 